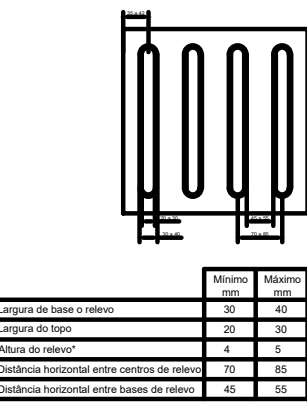


Sinalização tátil direcional



Dimensão	Altura	Distância
Entre as barras	20	40
Altura de cada barra	10	10
Distância entre o centro de uma barra e o centro da barra seguinte	40	40
Distância entre o centro de uma barra e o centro da barra seguinte	40	40
Distância entre o centro de uma barra e o centro da barra seguinte	40	40

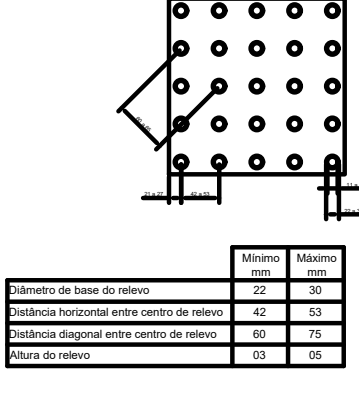
* Dimensões mínimas da calçada

A largura da calçada pode ser dividida em três faixas de uso, conforme definido a seguir e demonstrado pelo corte:

a) faixa de serviço: serve para acomodar o mobiliário, os canteiros, as árvores e os postes de iluminação ou sinalização. Nas calçadas a serem construídas, recomenda-se reservar uma faixa de serviço com largura mínima de 0,70 m;

b) faixa livre ou passeio: destina-se exclusivamente à circulação de pedestres, deve ser livre de qualquer obstáculo, ter inclinação transversal até 3 %, ser contínua entre lotes e ter no mínimo 1,20 m de largura e 2,10 m de altura livre;

Sinalização tátil de alerta



Dimensão	Altura	Distância
Entre os pontos	20	40
Altura de cada ponto	10	10
Distância entre o centro de um ponto e o centro do ponto seguinte	40	40
Distância entre o centro de um ponto e o centro do ponto seguinte	40	40
Distância entre o centro de um ponto e o centro do ponto seguinte	40	40

DETALHE RAMPA PMR

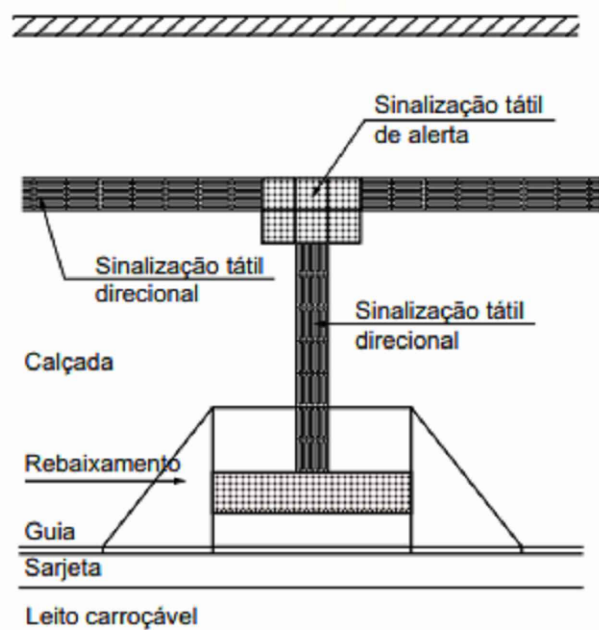
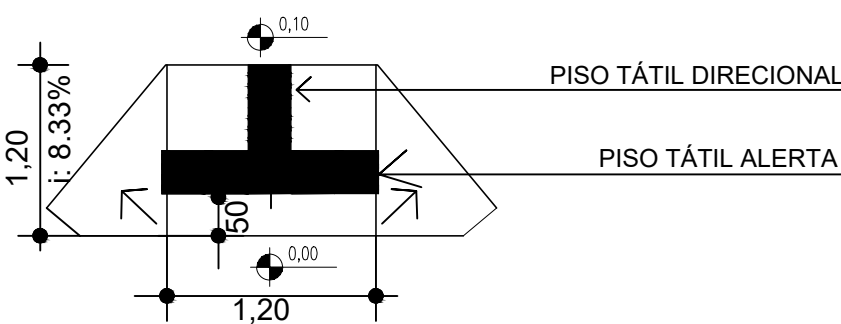


Figura 64 – Travessia em calçada com sinalização tátil direcional

TABELA DE VEGETAÇÕES IMPLANTADAS		
CÓDIGO/SÍMBOLO	NOME POPULAR E CIENTÍFICO	QUANTIDADE
	Buxinho (<i>Buxus sempervirens</i>)	05
	Kaizuka (<i>Juniperus chinensis torulosa</i>)	25
	Palmeira Imperial (<i>Roystonea oleracea</i>)	06

TABELA DE PISO TÁTIL	
CÓDIGO/SÍMBOLO	NOME
	Piso Direcional
	Piso Alerta

Sanga

DIVISA

DIVISA

CRECHE EXISTENTE

PLANTA PAISAGISMO
ESCALA: 1:150

RUA TREZE DE ABRIL

PREFEITURA MUNICIPAL DE ALPESTRE

PRACA TANCREDO NEVES, Nº 303
CENTRO - ALPESTRE/RS
CEP: 96.480-000
TELEFONE: (51) 3796.1166

OBRA: COMPLEXO EDUCACIONAL E ESPORTIVO EMANCIPAÇÃO

LOCAL: ALPESTRE/RS

ASSUNTO: PAISAGISMO E DETALHES

PROJETO: PROJETO ARQUITETÔNICO

PROPRIETÁRIO:
PREFEITURA MUNICIPAL DE ALPESTRE
VALDIR JOSÉ ZASSO (PREFEITO)
CNPJ: 07.612.933/0001-18

VISTO: _____

RESP. TÉCNICO:
DANIEL JANSEN
ENGENHEIRO CIVIL - CREA/RS 134510-0
LUSA COPPIN BALESTRIN
ARQUITETA E URBANISTA - CAU A228024-8

VISTO: _____

ESCALA: INDICADA

MES: OUTUBRO

ANO: 2024

PRONOME: 03/07

FOLHA: A1