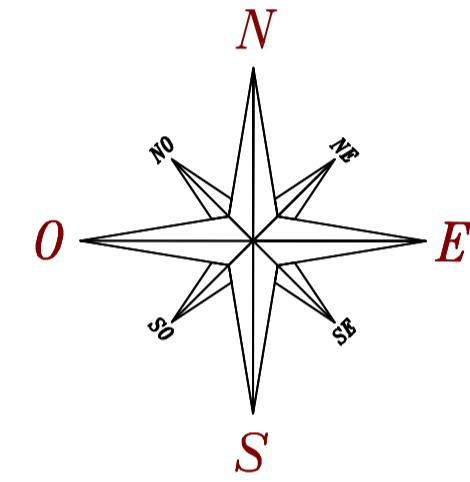
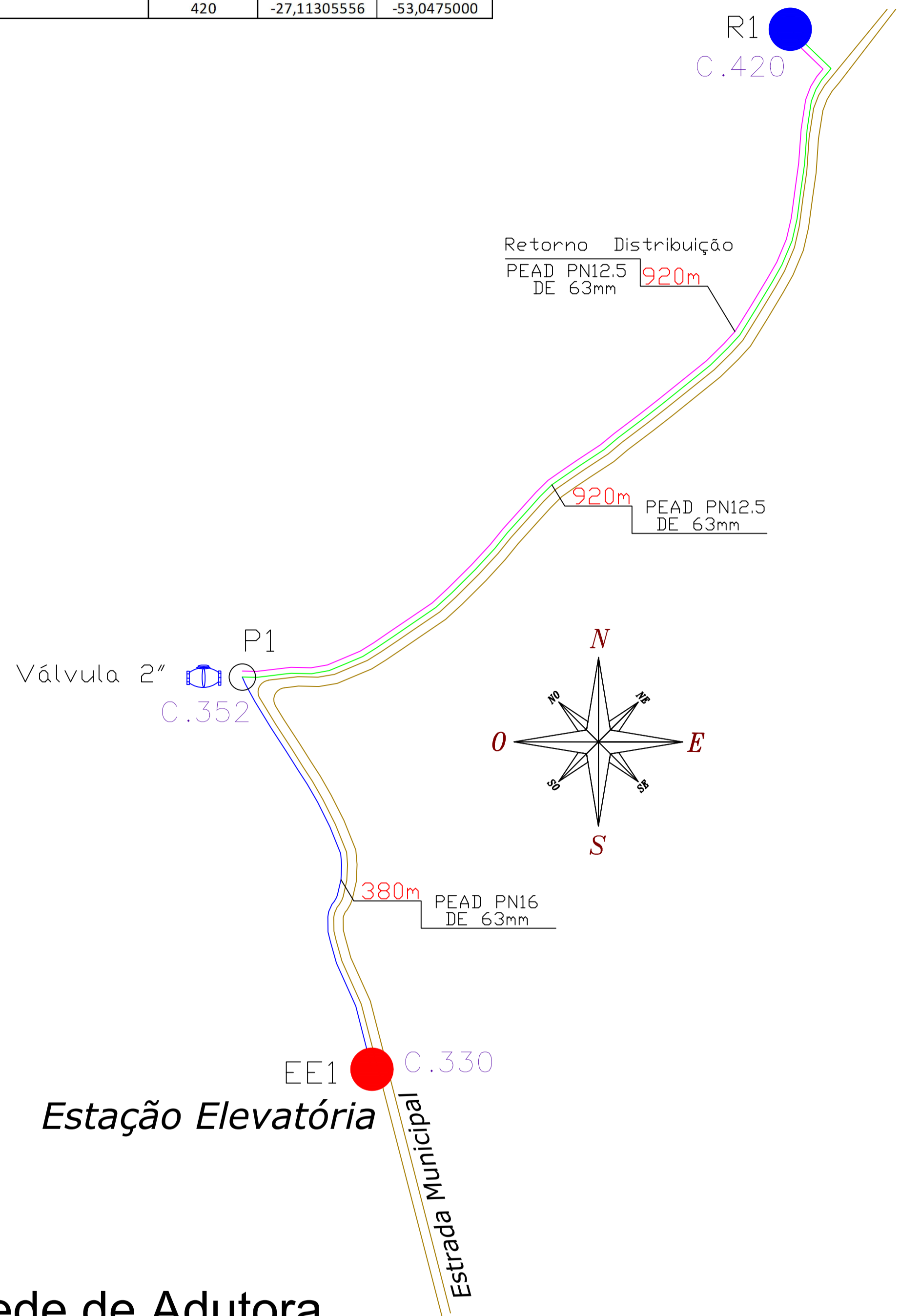


Ponto	Local	Altitude	Latitude	Longitude
		[m]	[graus]	[graus]
EE1	Estação Elevatória	330	-27,12055556	-53,05055556
P1	Ponto Estrada (VRH)	352	-27,11777778	-53,05194444
R1	Reservação	420	-27,11305556	-53,0475000

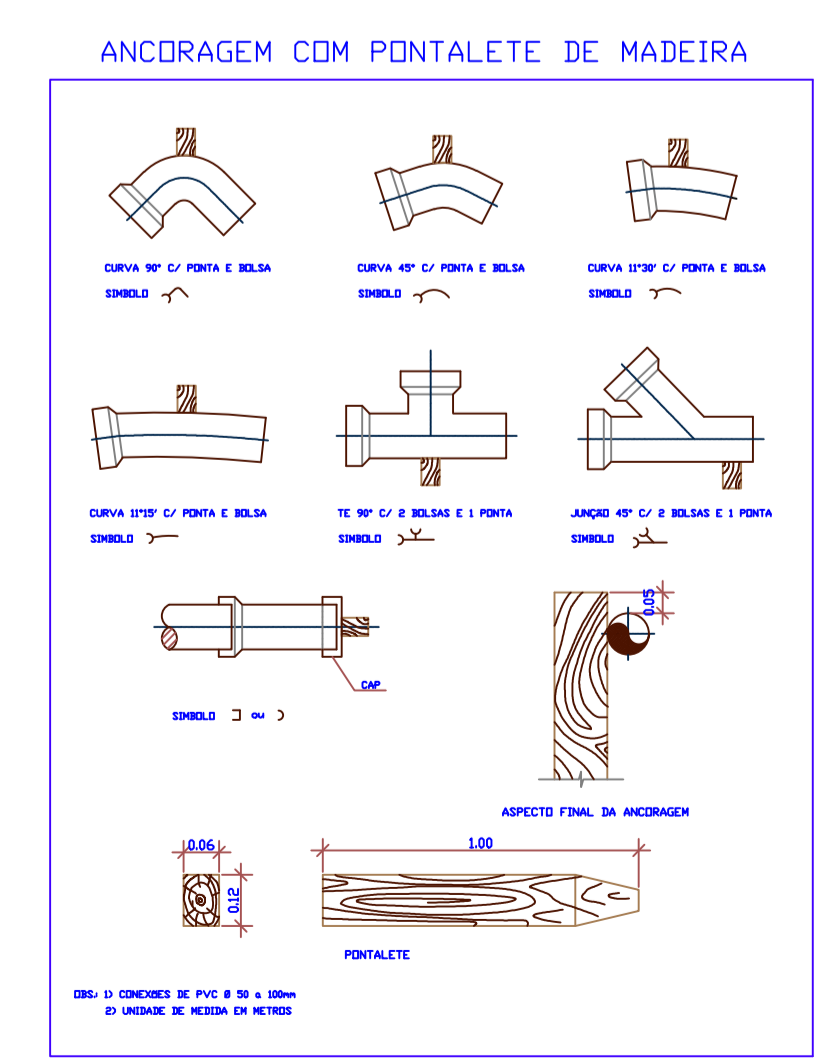
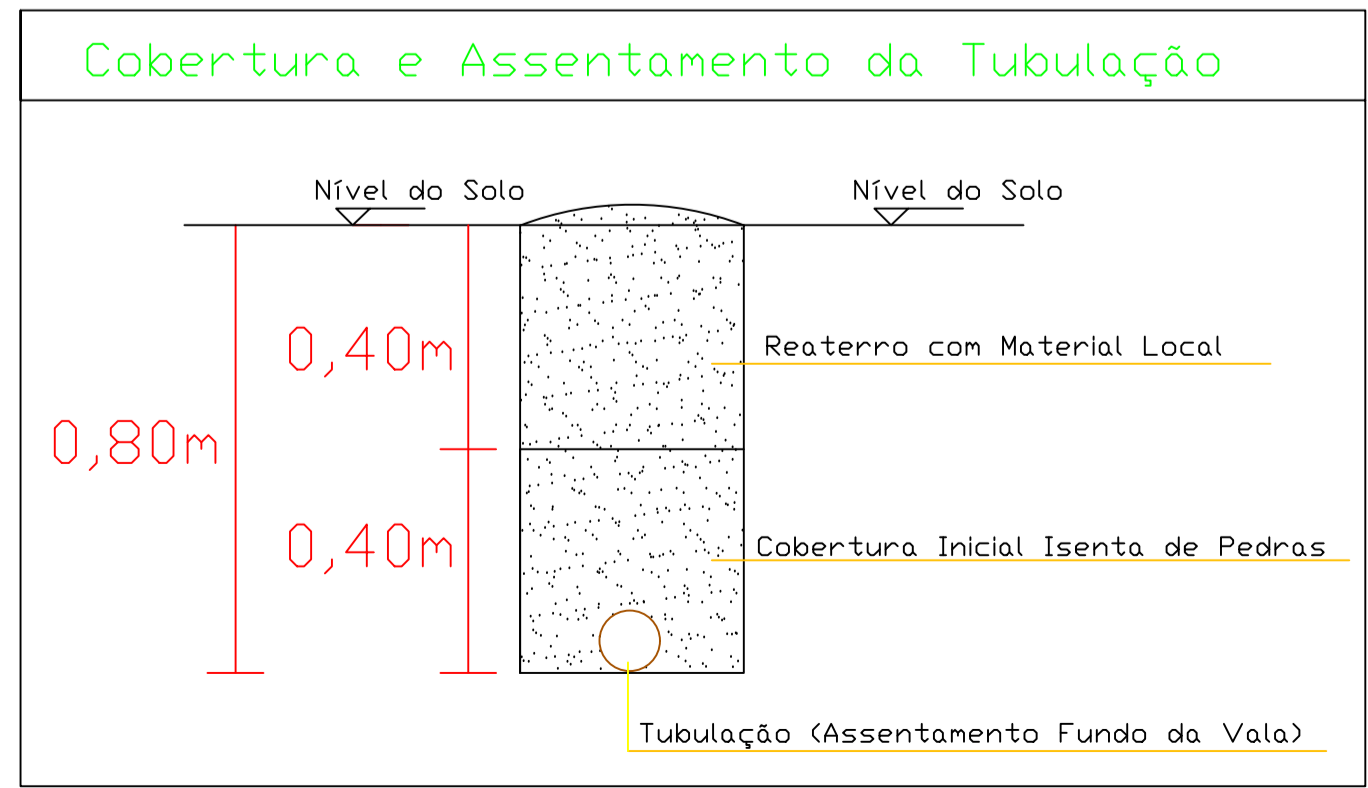
### Reservatório Superior Capacidade: 60.000 litros



### Rede de Adutora escala 1:200



LEGENDA	
<span style="color: red;">●</span>	Estação Elevatória
<span style="color: blue;">●</span>	Reservação Superior
<span style="color: magenta;">—</span>	Tubo PEAD PN12,5 – DE 63mm
<span style="color: green;">—</span>	Tubo PEAD PN12,5 – DE 63mm
<span style="color: blue;">—</span>	Tubo PEAD PN16 – DE 63mm
<span style="color: yellow;">—</span>	Estrada Municipal
	Válvula Retenção Horizontal – 2"
	Ponto Referencial
123m	Distância em Metros (entre pontos)
C.000	Cota



Interessado:	Município de Alpestre / RS	
Obra:	SISTEMA DE RECALQUE DA LINHA DO MEIO E LINHA DOS FUMEIROS	
RESP. TÉCNICO:	Daniel Zanetin Engenheiro Civil CREA/RS: 082-3028-3	
Detalhes:	Planta Geral da Rede de Adutora	
Escala:	1:200	Data: Março/2024
Local da Obra:	LINHA DO MEIO E LINHA DOS FUMEIROS - Zona Rural - Alpestre / RS	