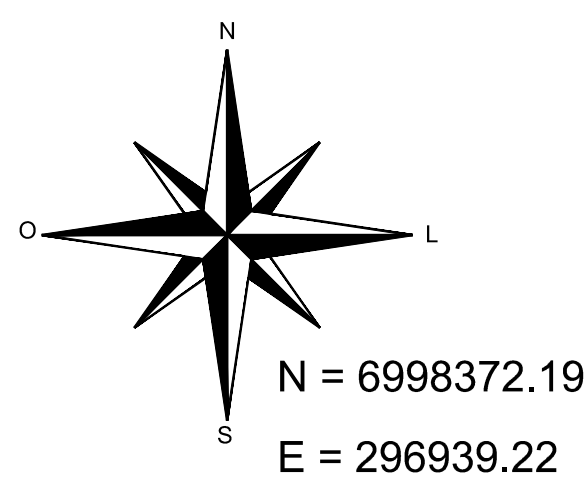
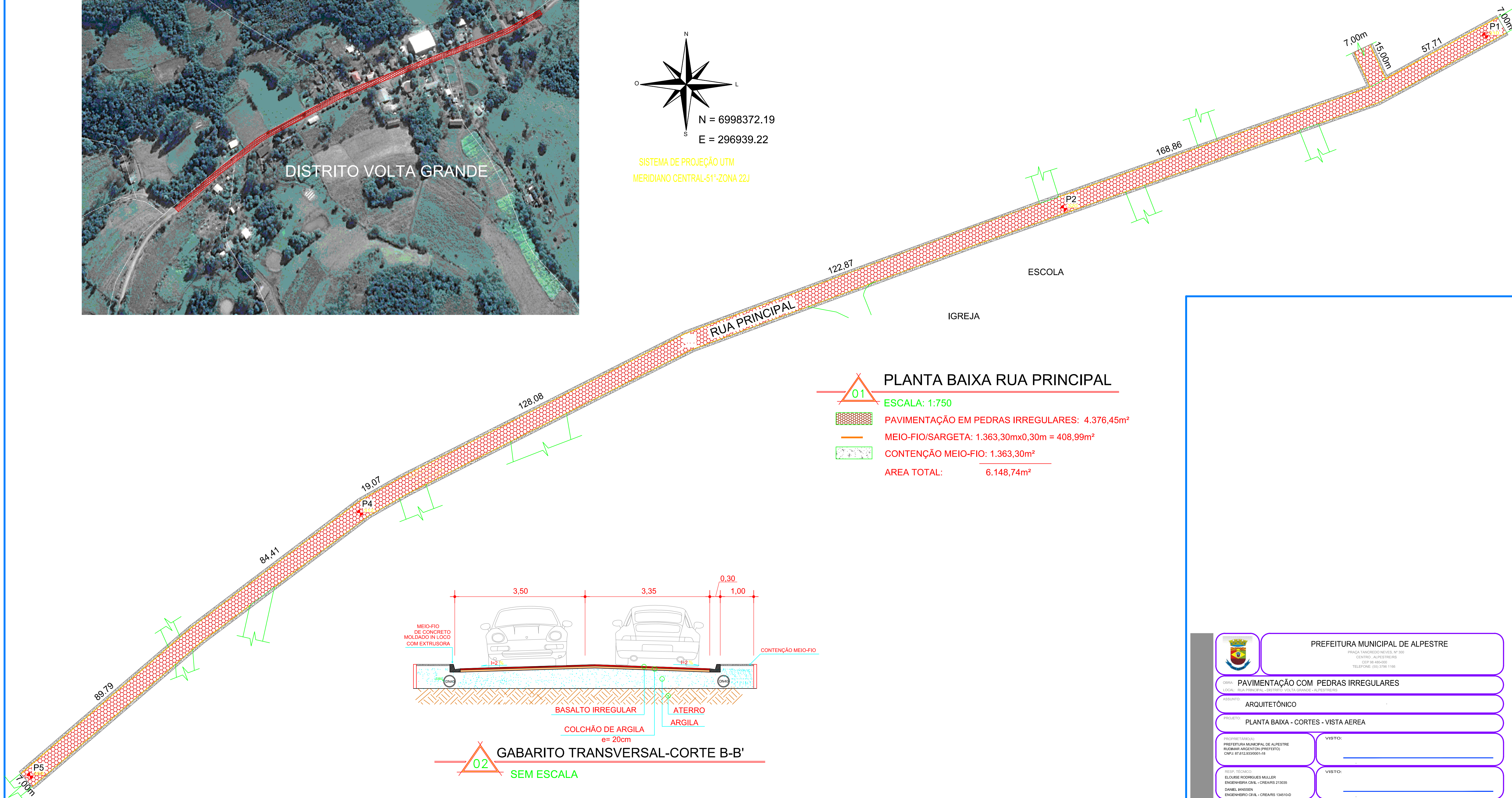


PERFIL LONGITUDINAL - CORTE A-A'  
ESCALA: 1:1000

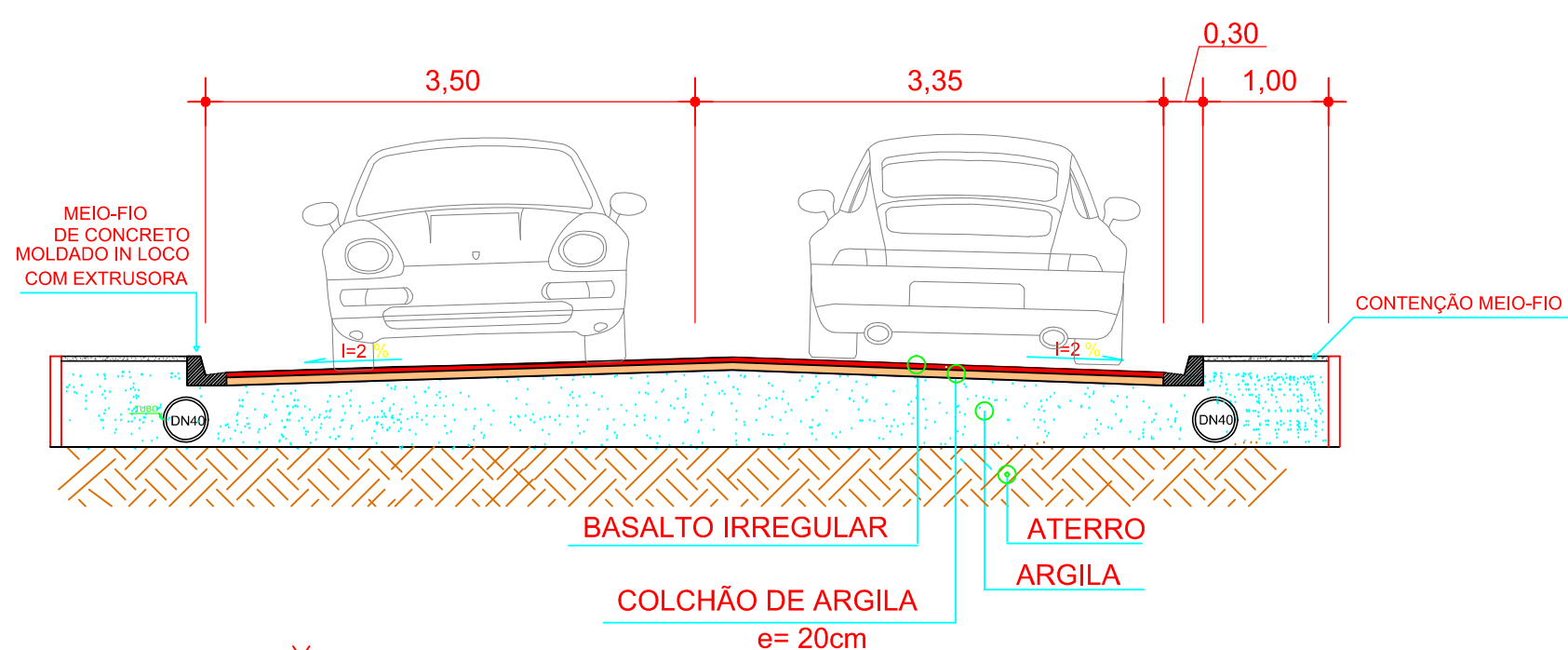


SISTEMA DE PROJEÇÃO UTM  
MERIDIANO CENTRAL-51°-ZONA 22J

DISTRITO VOLTA GRANDE



PLANTA BAIXA RUA PRINCIPAL  
ESCALA: 1:750  
PAVIMENTAÇÃO EM PEDRAS IRREGULARES: 4.376,45m²  
MEIO-FIO/SARGETA: 1.363,30mx0,30m = 408,99m²  
CONTENÇÃO MEIO-FIO: 1.363,30m²  
AREA TOTAL: 6.148,74m²



GABARITO TRANSVERSAL-CORTE B-B'  
SEM ESCALA

	<b>PREFEITURA MUNICIPAL DE ALPESTRE</b> PRAÇA TANCREDO NEVES, Nº 300 CENTRO - ALPESTRE/RS CEP: 98.480-000 TELEFONE: (51) 3096.1156			
OBJETO: PAVIMENTAÇÃO COM PEDRAS IRREGULARES				
LOCAL: RUA PRINCIPAL - DISTRITO VOLTA GRANDE - ALPESTRE/RS				
ASSUNTO: ARQUITETÔNICO				
PROJETO: PLANTA BAIXA - CORTES - VISTA AEREA				
PROPRIETARIO: PREFEITURA MUNICIPAL DE ALPESTRE RUI MARQUES DA SILVA - PREFEITO CNPJ: 07.612.933/0001-18	VISTO: _____			
RESP. TÉCNICO: ELIENAI RODRIGUES MULLER ENGENHEIRA CIVIL - CREA-RS 213035 DANIEL WANDER ENGENHEIRO CIVIL - CREA-RS 134519-0	VISTO: _____			
ÁREA: 6.148,74 m²	ESCALA: 1/750	DATA: JUNHO/2018	PRANCHAS: 01/03	FOLHAS: A1