

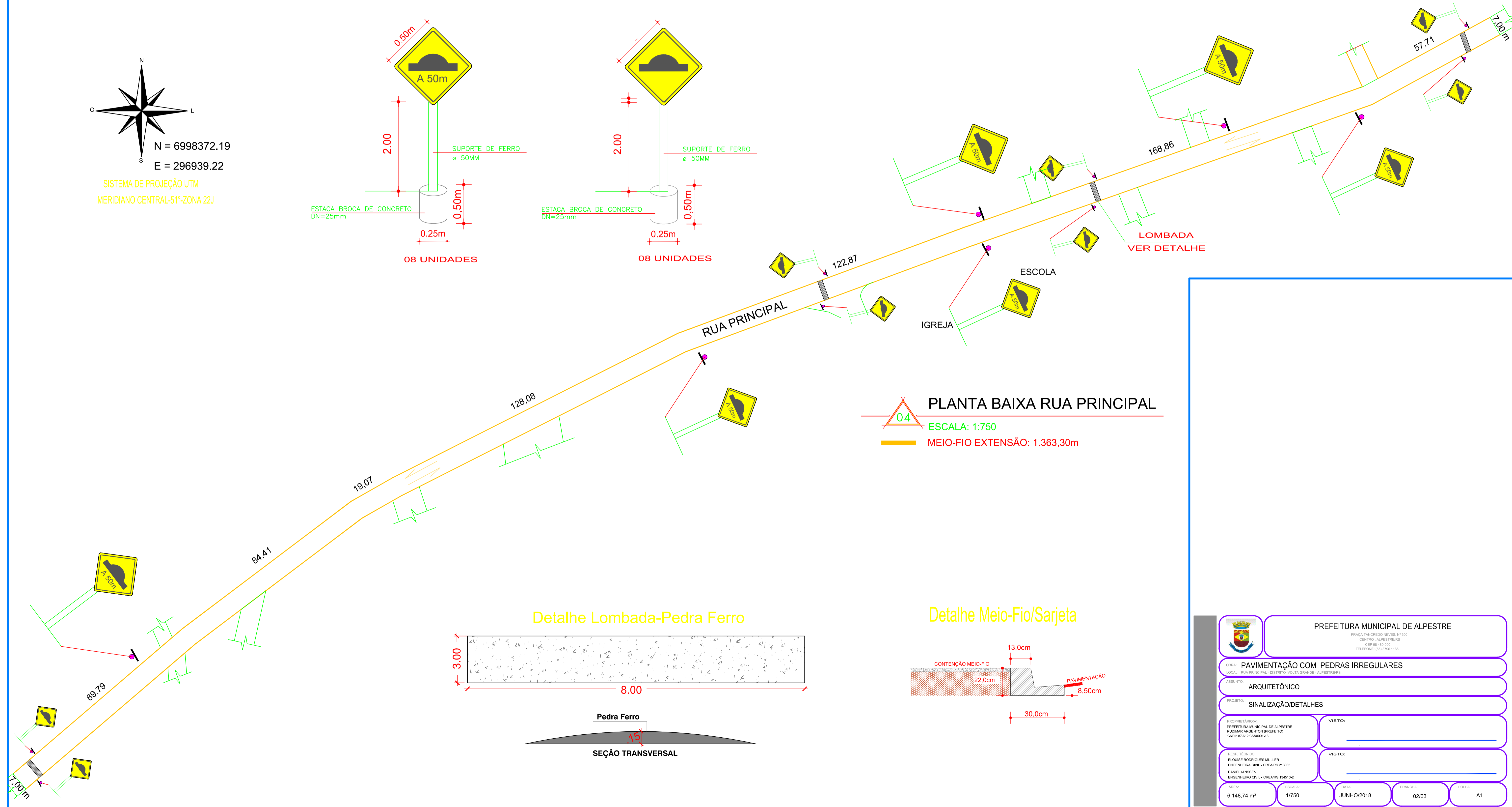
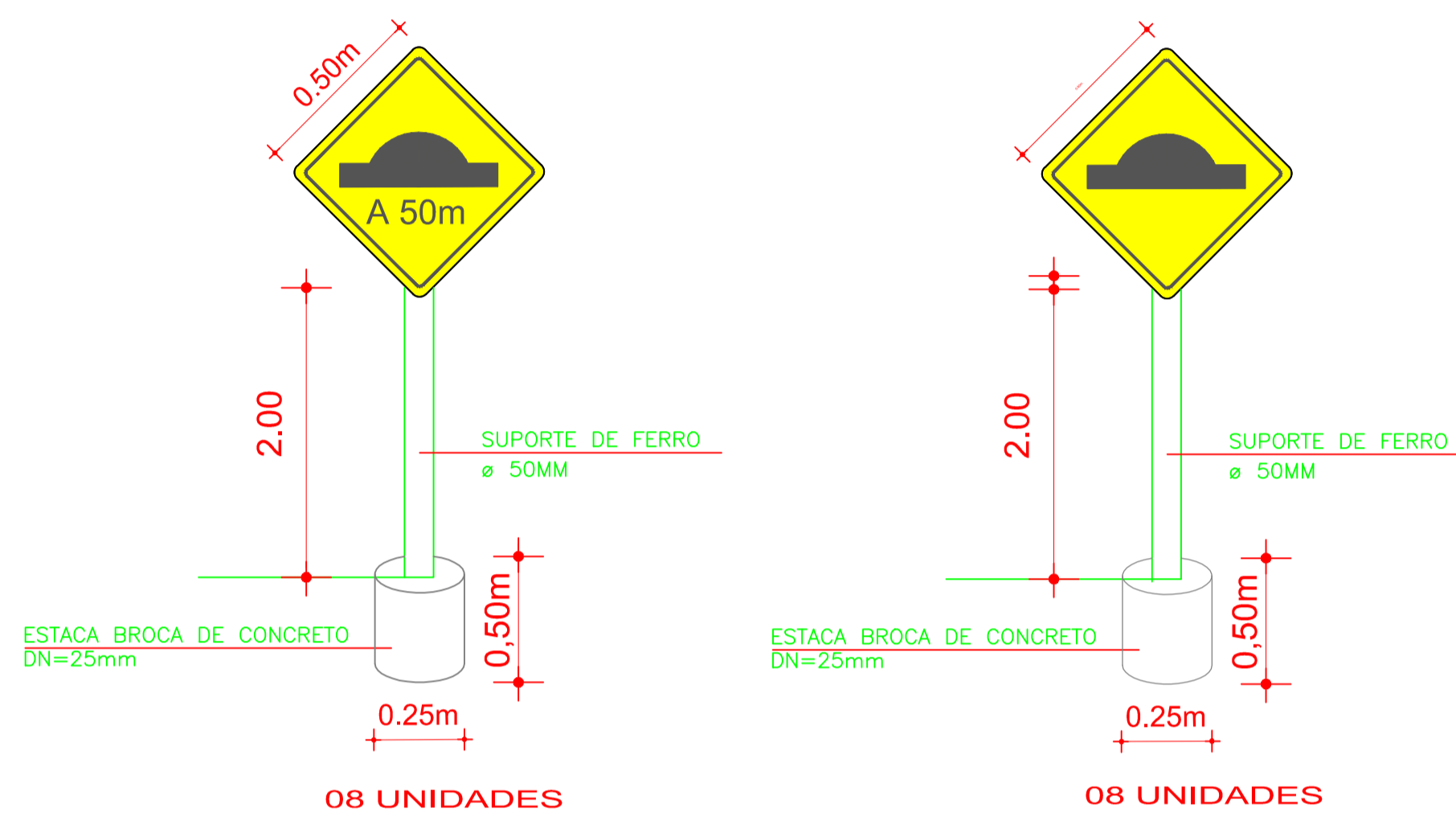


 N = 6998372.19

 E = 296939.22

 SISTEMA DE PROJEÇÃO UTM

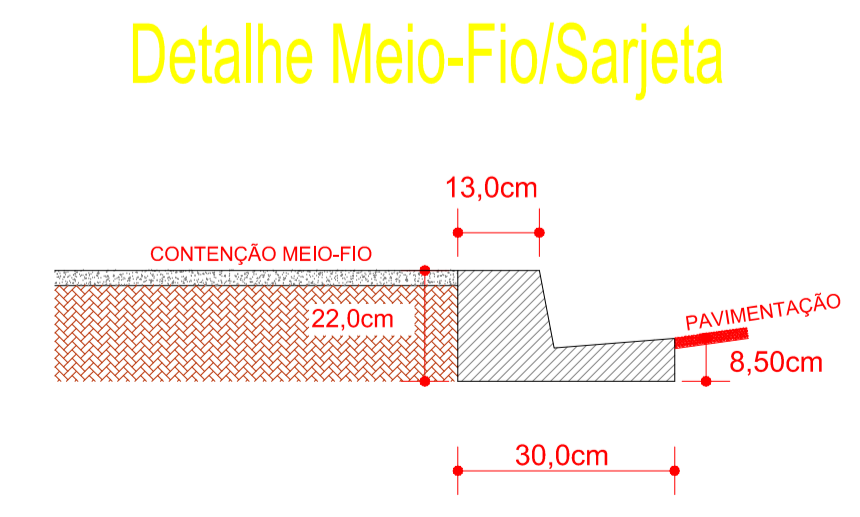
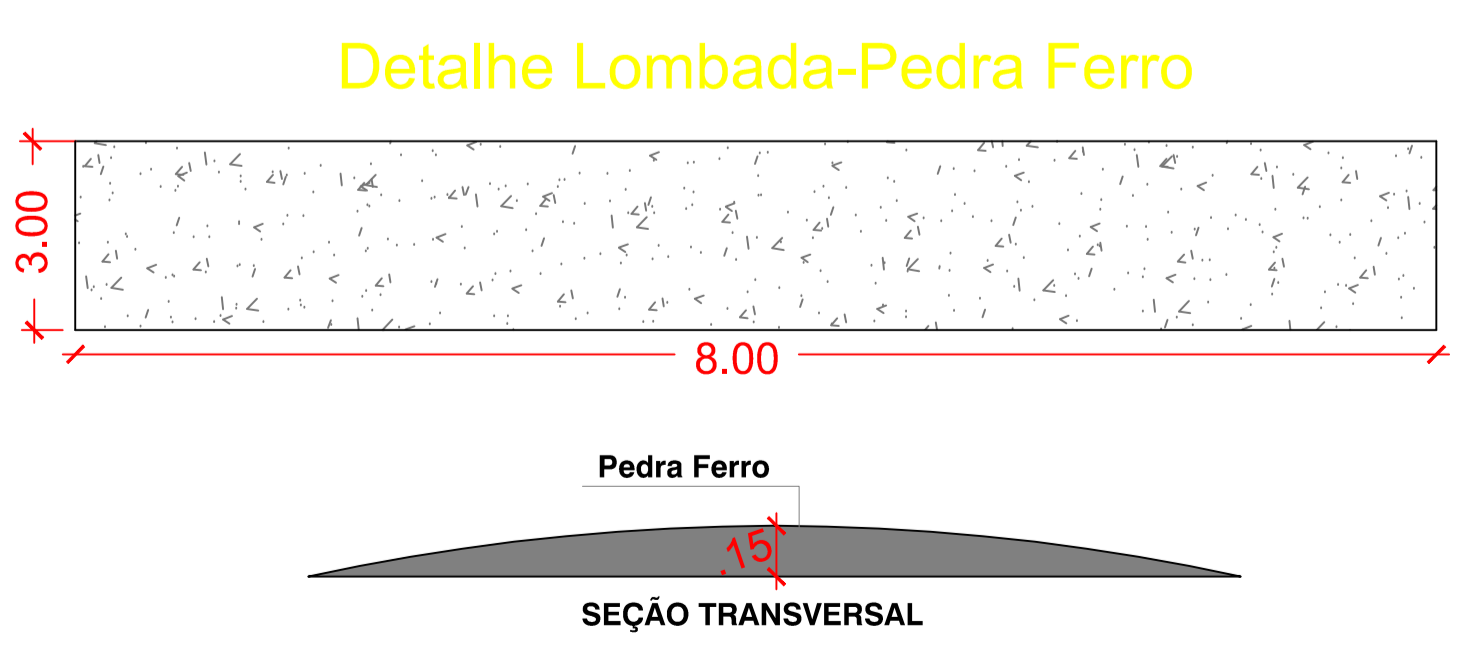
 MERIDIANO CENTRAL-51°-ZONA 22J



PLANTA BAIXA RUA PRINCIPAL

 04 ESCALA: 1:750

 MEIO-FIO EXTENSÃO: 1.363,30m



 PREFEITURA MUNICIPAL DE ALPESTRE	
<small>PRACA TANCREDO NEVES, Nº 300 CENTRO, ALPESTRE CEP: 88.480-000 TELEFONE: (41) 3706-1166</small>	
OBRA: PAVIMENTAÇÃO COM PEDRAS IRREGULARES	
<small>LOCAL: RUA PRINCIPAL - DISTRITO: DO TANCREDO NEVES - ALPESTRE</small>	
PROJETO: ARQUITETÔNICO	
PROJETO: SINALIZAÇÃO/DETALHES	
<small>PROPRIETÁRIA: PREFEITURA MUNICIPAL DE ALPESTRE ROMAN ARSENIUN - PREFEITO CNPJ: 87.612.833/0001-18</small>	VISTO: _____
<small>RESP. TÉCNICO: ELIURE RODRIGUES MULLER ENGENHEIRA CIVIL - CREARS 213035 DANIEL HANSEN ENGENHEIRO CIVIL - CREARS 1346100</small>	VISTO: _____
<small>ÁREA: 6.148,74 m²</small>	<small>ESCALA: 1/750</small>
<small>DATA: JUNHO/2018</small>	<small>PRIMEIRA FOLHA: 02/03</small>
<small>FOLHA: A1</small>	