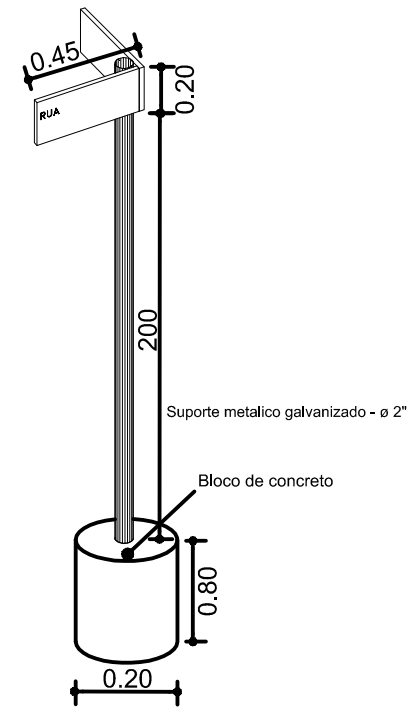


Detalhe da Placa Indicativa

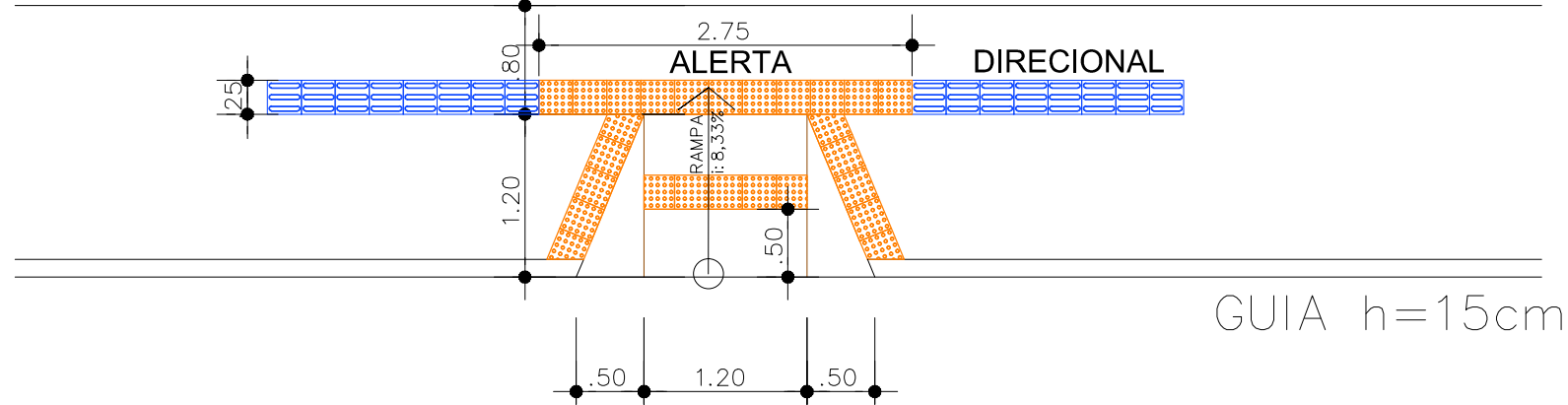


PLACAS RUA: 09 UN

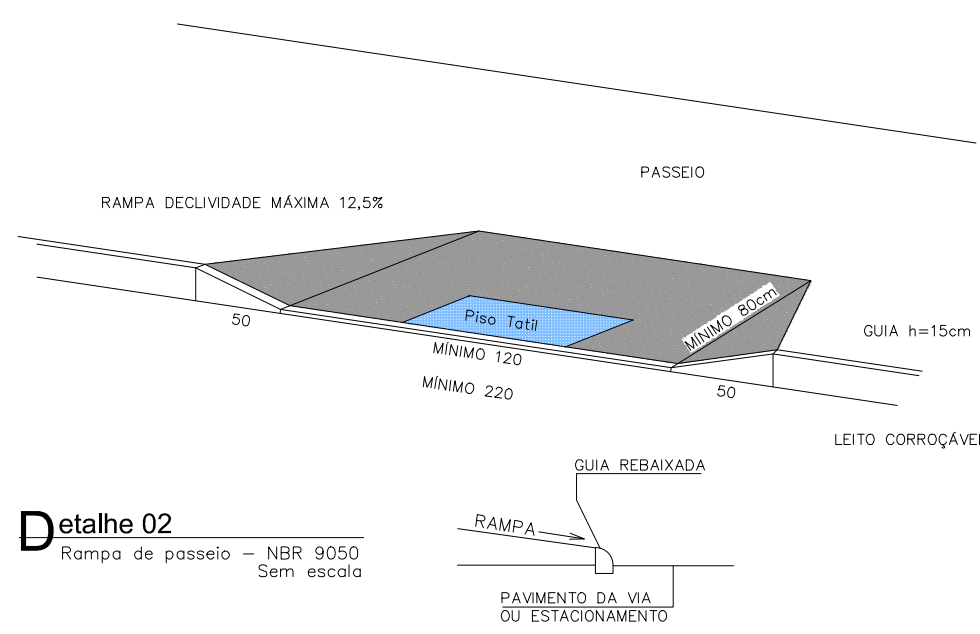


PLACAS PARE: 12 UN

ALINHAMENTO PREDIAL




Detalhe 01



Detalhe 02

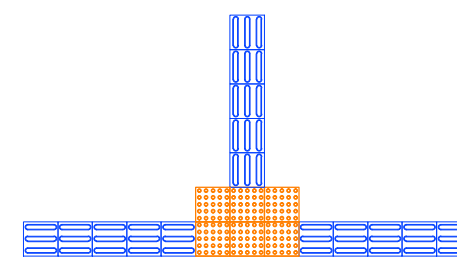
Tipos

- Direcional
- Alerta



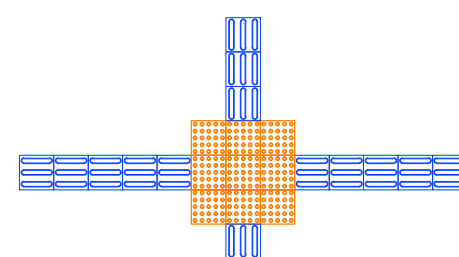
VIRAR PARA UM LADO (90°)

Detalhe 03



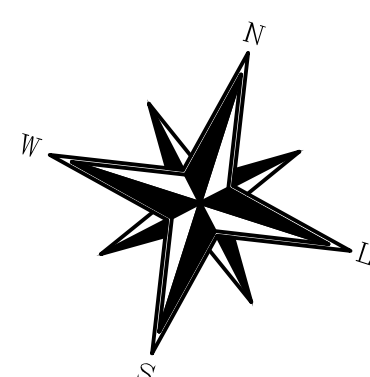
IR EM FRENTE OU VIRAR P/ UM LADO

Detalhe 04



IR EM FRENTE OU VIRAR P/ UM DOS DOIS LADOS

Detalhe 05



MERIDIANO CENTRAL-51°-ZONA 22J
SISTEMA DE PROJEÇÃO UTM

ÁÇUDE



PLANTA BAIXA-PASSEIO

ESCALA: 1/500
MEIO-FIO: 2.705,75m
PASSEIO: 4.145,14m²

LOTEAMENTO
ALPES II



PREFEITURA MUNICIPAL DE ALPESTRE

PRAÇA TANQUEIRO NÍVEIS, Nº 300
CENTRO - ALPESTRE/RS
CEP: 98.480-000
TELEFONE: (51) 3798.1166

| | |
|--|---------------|
| OBRA: LOTEAMENTO SOCIAL | |
| LOCAL: LOTEAMENTO SOCIAL VALDOMIRO DURIGON - ALPESTRE/RS | |
| ASSUNTO: PASSEIOS/PISO TÁTIL | |
| PROJETO: ARQUITETÔNICO | |
| PROPRIETÁRIO(A): VALDIR JOSÉ ZASSO (PREFEITO) CNPJ: 87.612.933/0001-18 | VISTO: |
| RESP. TÉCNICO: DANIEL JANSSEN - -ENGº CIVIL- CREA RS: 134.510-D | VISTO: |
| ÁREA: 4.145,14m ² | ESCALA: 1/500 |
| DATA: JANEIRO/2019 | PRONAL: 01/01 |
| DESENHOS: | |