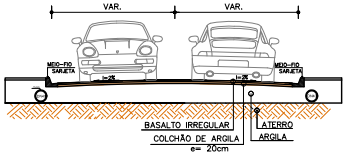
VAR.
VAR.
MEIO-FIO
SARJETA
MEIO-FIO
SARJETA
i=2%
i=2%
BASALTO IRREGULAR
COLCHÃO DE ARGILA
e= 20cm
ATERRO
ARGILA

01 GABARITO TRANSVERSAL–CORTE A–A’

SEM ESCALA



MERIDIANO CENTRAL–51°–ZONA 22J

SISTEMA DE PROJEÇÃO UTM

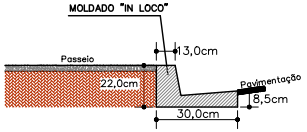
MOLDADO "IN LOCO"
Passeio
13,0cm
22,0cm
Pavimentação
8,5cm
30,0cm

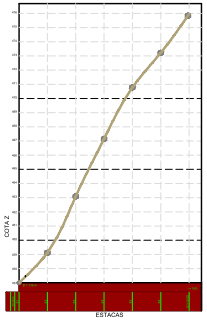

01 GABARITO LONGITUDINAL–CORTE A–A’

ESCALA: 1/1.000

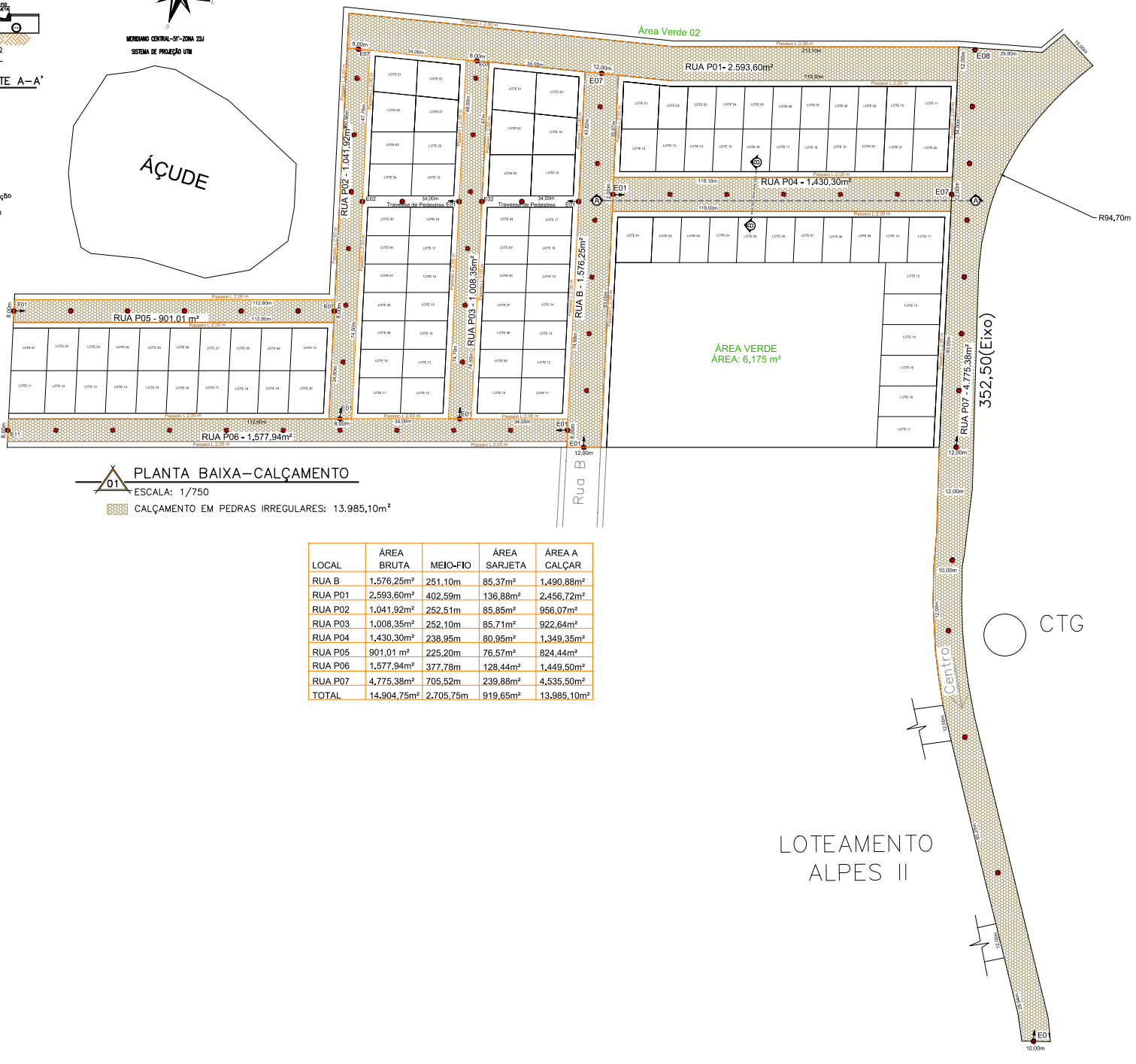
Área Verde 02
ÁÇUDE
RUA P01- 2.593,60m²
RUA P02 - 1.041,92m²
RUA P03 - 1.008,35m²
RUA P04 - 1.430,30m²
RUA P05 - 901,01 m²
RUA P06 - 1.577,94m²
RUA P07 - 4.775,38m²
RUA B - 1.576,25m²
Travessa de Pedestres
ÁREA VERDE
ÁREA: 6.175 m²
352,50(Eixo)
R94,70m
Rua B
Centro
CTG
Passeio L:2,00 m
E01
E02
E07
E08
E11

01 PLANTA BAIXA–CALÇAMENTO

ESCALA: 1/750

▨ CALÇAMENTO EM PEDRAS IRREGULARES: 13.985,10m²

LOCAL	ÁREA BRUTA	MEIO-FIO	ÁREA SARJETA	ÁREA A CALÇAR
RUA B	1.576,25m²	251,10m	85,37m²	1.490,88m²
RUA P01	2.593,60m²	402,59m	136,88m²	2.456,72m²
RUA P02	1.041,92m²	252,51m	85,85m²	956,07m²
RUA P03	1.008,35m²	252,10m	85,71m²	922,64m²
RUA P04	1.430,30m²	238,95m	80,95m²	1.349,35m²
RUA P05	901,01 m²	225,20m	76,57m²	824,44m²
RUA P06	1.577,94m²	377,78m	128,44m²	1.449,50m²
RUA P07	4.775,38m²	705,52m	239,88m²	4.535,50m²
TOTAL	14.904,75m²	2.705,75m	919,65m²	13.985,10m²

LOTEAMENTO
ALPES II

PREFEITURA MUNICIPAL DE ALPESTRE

PRAÇA TANCREDO NEVES, Nº 300
CENTRO , ALPESTRE/RS
CEP 98 480-000
TELEFONE: (55) 3796 1166

OBRA: **LOTEAMENTO SOCIAL**

LOCAL: LOTEAMENTO SOCIAL VALDOMIRO DURIGON – ALPESTRE/RS

ASSUNTO: **PLANTA DE CALÇAMENTO**

PROJETO: **ARQUITETÔNICO**

PROPRIETÁRIO(A):
ALFREDO DE MOURA E SILVA (PREFEITO)
CNPJ: 87.612.933/0001-18

VISTO:

RESP. TÉCNICO:
DANIEL IANSSEN – -ENGº CIVIL-
CREA RS: 134.510-D

VISTO:

ÁREA:	ESCALA:	DATA:	PRANCHA:	DESENHOS:
14.904,75m²	1/750	JULHO/2017	01/03	desenhos