Detalhe da Placa Indicativa

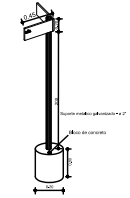
0,45
Suporte metálico galvanizado ø 2"
Bloco de concreto

PLACAS RUA: 09 UN


PARE
SUPORTE DE FERRO
ø 50MM
Bloco de concreto

PLACAS PARE: 12 UN

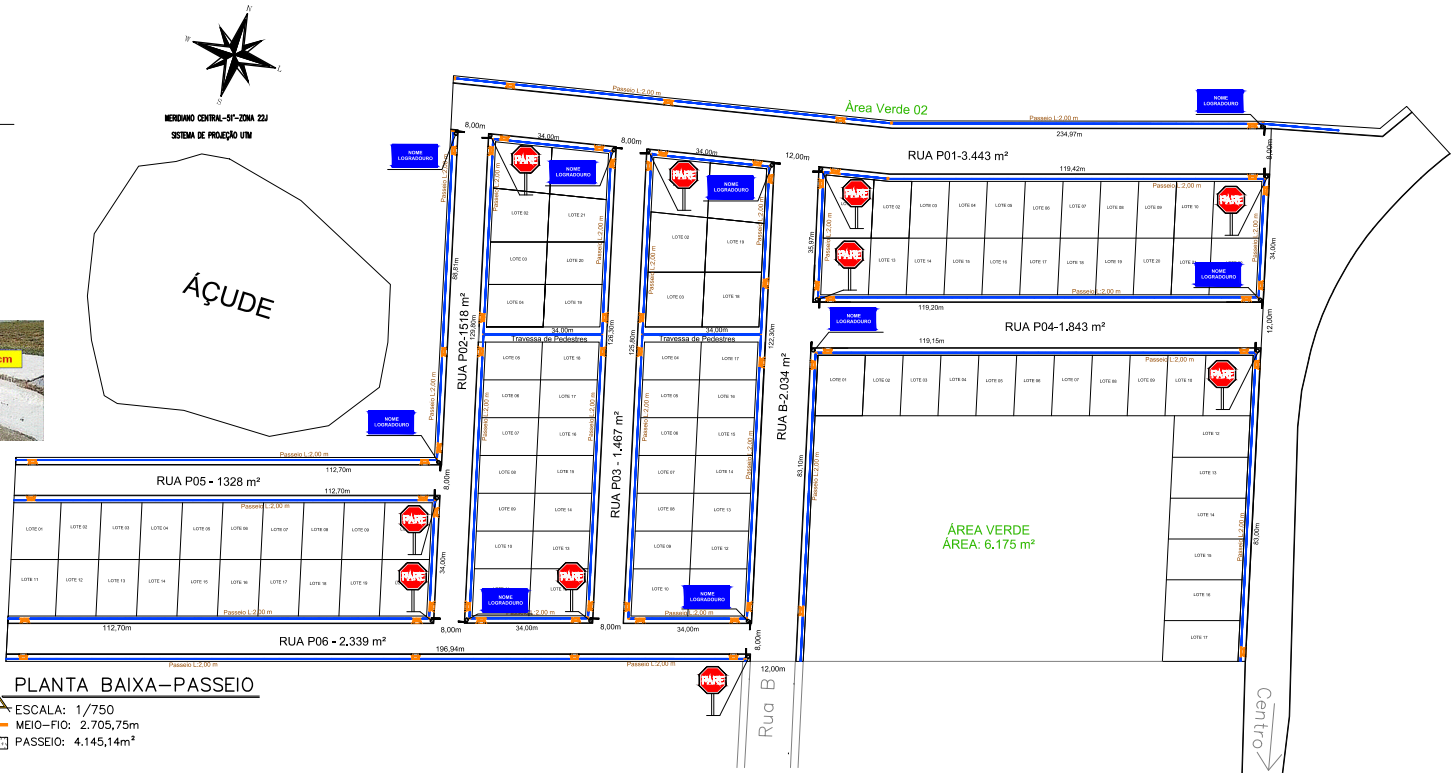
N
W
L
S
MERIDIANO CENTRAL-51°-ZONA 22J
SISTEMA DE PROJEÇÃO UTM
AÇUDE
Área Verde 02
Passeio L:2,00 m
234,97m
NOME LOGRADOURO
PARE
RUA P01-3.443 m²
119,42m
119,20m
RUA P04-1.843 m²
119,15m
RUA P02-1518 m²
RUA P03 - 1.467 m²
RUA B-2.034 m²
Travessa de Pedestres
34,00m
8,00m
12,00m
RUA P05 - 1328 m²
112,70m
RUA P06 - 2.339 m²
196,94m
ÁREA VERDE
ÁREA: 6.175 m²
Rua B
Centro

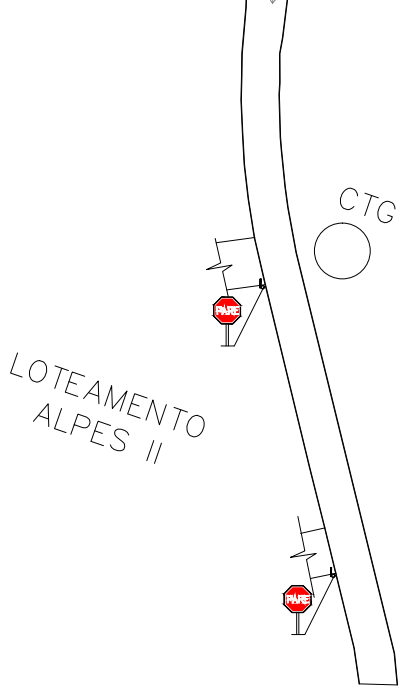
CTG
PARE
LOTEAMENTO
ALPES II


13,00CM
22,00CM
CONTINUO
8,50CM
30,00CM
8,5 < H < 15 cm
H

01 Detalhe de Construção Meio-Fio

SEM ESCALA

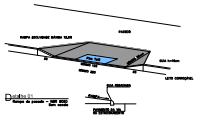
PASSEIO
Piso Tátil
Detalhe 01

Detalhe passeio: Piso Pavers
Blocos Intertravados

01 PLANTA BAIXA–PASSEIO

ESCALA: 1/750

🟧 MEIO–FIO: 2.705,75m

▨ PASSEIO: 4.145,14m²

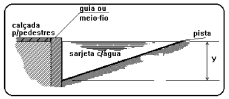
guia ou
meio-fio
calçada
p/pedestres
sarjeta c/água
pista
y

02 Detalhe de Projeto Meio–Fio

SEM ESCALA

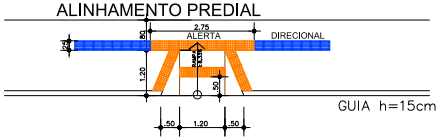
ALINHAMENTO PREDIAL
2,75
ALERTA
DIRECIONAL
.25
.80
1.20
.50
RAMPA
.50
1.20
.50
GUIA h=15cm

Detalhe 01

Tipos

- 🟦 Direcional
- 🟧 Alerta

VIRAR PARA UM LADO (90°)

Detalhe 02



IR EM FRENTE OU VIRAR P/ UM LADO

Detalhe 03

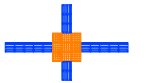

IR EM FRENTE OU VIRA P/ UM DOS DOIS LADOS

Detalhe 04

PREFEITURA MUNICIPAL DE ALPESTRE

PRAÇA TANCREDO NEVES, Nº 300
CENTRO , ALPESTRE/RS
CEP 98 480-000
TELEFONE: (55) 3796 1166

OBRA: **LOTEAMENTO SOCIAL**

LOCAL: LOTEAMENTO SOCIAL VALDOMIRO DURIGON - ALPESTRE/RS

ASSUNTO: **PLANTA DE MEIO-FIO/PASSEIO/PISO PAVER**

PROJETO: **ARQUITETÔNICO**

PROPRIETÁRIO(A):
ALFREDO DE MOURA E SILVA (PREFEITO)
CNPJ: 87.612.933/0001-18

VISTO:

RESP. TÉCNICO:
DANIEL IANSSEN - -ENGº CIVIL-
CREA RS: 134.510-D

VISTO:

ÁREA:	ESCALA:	DATA:	PRANCHA:	DESENHOS:
14.904,75m^2	1/750	JULHO/2017	03/03	desenhos