

ATA FINAL

Prefeitura Municipal de Alprestre
Secretaria Municipal da Fazenda
Departamento de Compras e Licitações

Pregão Presencial nº 09/2020

Às 09:00 do dia 13/03/2020, reuniu-se o Pregoeiro(a) Oficial deste órgão e respectivos membros da Equipe de Apoio, designados por Ato Legal, para em atendimento às disposições contidas em Decreto realizar os procedimentos relativos ao presente Pregão, cujo objeto é **CONTRATAÇÃO DE EMPRESA PARA SERVIÇO/LEVANTAMENTO PLANIALTIMÉTRICO E CADASTRAL, COM GEORREFERENCIAMENTO PARA A REGULARIZAÇÃO FUNDIÁRIA URBANA DA VILA BRASÍLIA E BAIRRO ÁGUAS CLARAS.**

Inicialmente, o pregoeiro(a) abriu a sessão pública em atendimento às disposições contidas no edital, divulgando as propostas recebidas e abrindo a fase de lances. Ao final do prazo previsto no edital, foram encerradas as ofertas de lances e dado prosseguimento aos demais tramites do processo, até sua fase de homologação.

Datas Relevantes

Publicado	Limite de Impugnação	Início da Sessão
02/03/2020 10:00	11/03/2020 16:00	13/03/2020 09:00

Itens Licitados

Código	Produto	V. Referência	Qtde Unidade	Situação
0001	Serviço /levantamento Planialtimétrico e Cadastral, Com Georreferenciamento, Acompanhado de Anotação de Responsabilidade Técnica(art), Que Demonstrará As Unidades, As Construções, O Sistema Viário, As Áreas Públicas, Os Acidentes Geográficos e Os Demais E	59.333,33	1 SVÇ	Aceito

Documentos Anexados ao Processo

Data	Documento
02/03/2020	EditalPp092020GeoreferenciamentoReurb

Vencedores

Código	Produto	Fornecedor	Modelo	Marca/Fabricante	Melhor Lance	Valor Total
0001	SERVIÇO /LEVANTAMENTO PLANIALTIMÉTRICO E CADASTRAL, COM GEORREFERENCIAMENTO, ACOMPANHADO DE ANOTAÇÃO DE RESPONSABILIDADE TÉCNICA(ART), QUE DEMONSTRARÁ AS UNIDADES, AS CONSTRUÇÕES, O SISTEMA VIÁRIO, AS ÁREAS PÚBLICAS, OS ACIDENTES GEOGRÁFICOS E OS DEMAIS E	TOPOMEN SERVIÇOS DE TOPOGRAFIA, CARTOGRAFIA E GEODESIA EIRELI ME	SERVIÇO	SERVIÇO	12.000,00	12.000,00

Propostas Enviadas

0001 - SERVIÇO /LEVANTAMENTO PLANIALTIMÉTRICO E CADASTRAL, COM GEORREFERENCIAMENTO, ACOMPANHADO DE ANOTAÇÃO DE RESPONSABILIDADE TÉCNICA(ART), QUE DEMONSTRARÁ AS UNIDADES, AS CONSTRUÇÕES, O SISTEMA VIÁRIO, AS ÁREAS PÚBLICAS, OS ACIDENTES GEOGRÁFICOS E OS DEMAIS E

Fornecedor	CNPJ/CPF	Data	Modelo	Valor	LC 123/2006
PEREIRA E SOUZA CONSULTORIA E TOPOGRAFIA LTDA	11.323.258/0001-45	13/03/2020 - 09:47:43	SERVIÇO	37.900,00	Sim
RDN TOPOGRAFIA LTDA	12.626.378/0001-84	13/03/2020 - 09:48:23	SERVIÇO	47.500,00	Sim
RATTOVA E DAMIANI SERVIÇOS DE TOPOGRAFIA E ENGENHARIA LTDA	28.219.401/0001-56	13/03/2020 - 09:49:52	SERVIÇO	38.200,00	Sim
M. C. ENGENHARIA LTDA	30.416.349/0001-70	13/03/2020 - 09:50:35	SERVIÇO	29.666,66	Sim
AUG SOLUÇÕES EM ARQUITETURA URBANISMO E GESTÃO LTDA	21.338.388/0001-05	13/03/2020 - 09:51:07	SERVIÇO	41.533,33	Sim
MARCOS ANTONIO KAPPES ME	01.020.823/0001-41	13/03/2020 - 09:51:47	SERVIÇO	31.989,99	Sim
RENATO BERTOLIN VARGAS	07.861.310/0001-40	13/03/2020 - 09:52:18	SERVIÇO	41.190,00	Sim
TOPOMEN SERVIÇOS DE TOPOGRAFIA, CARTOGRAFIA E GEODESIA EIRELI ME	30.546.511/0001-74	13/03/2020 - 09:52:51	SERVIÇO	25.513,33	Sim
FERNANDA MARTINS ME	31.646.449/0001-55	13/03/2020 - 09:53:21	SERVIÇO	39.660,00	Sim

Lances Enviados

0001 - SERVIÇO /LEVANTAMENTO PLANIALTIMÉTRICO E CADASTRAL, COM GEORREFERENCIAMENTO, ACOMPANHADO DE ANOTAÇÃO DE RESPONSABILIDADE TÉCNICA(ART), QUE DEMONSTRARÁ AS UNIDADES, AS CONSTRUÇÕES, O SISTEMA VIÁRIO, AS ÁREAS PÚBLICAS, OS ACIDENTES GEOGRÁFICOS E OS DEMAIS E

Data	Valor	CNPJ	Situação
13/03/2020 - 09:56:00	25.513,33 (proposta)	30.546.511/0001-74	Válido
13/03/2020 - 09:56:00	47.500,00 (proposta)	12.626.378/0001-84	Válido
13/03/2020 - 09:56:00	41.533,33 (proposta)	21.338.388/0001-05	Válido
13/03/2020 - 09:56:00	41.190,00 (proposta)	07.861.310/0001-40	Válido
13/03/2020 - 09:56:00	39.660,00 (proposta)	31.646.449/0001-55	Válido

Data	Valor	CNPJ	Situação
13/03/2020 - 09:56:00	38.200,00 (proposta)	28.219.401/0001-56	Válido
13/03/2020 - 09:56:00	37.900,00 (proposta)	11.323.258/0001-45	Válido
13/03/2020 - 09:56:00	31.989,99 (proposta)	01.020.823/0001-41	Válido
13/03/2020 - 09:56:00	29.666,66 (proposta)	30.416.349/0001-70	Válido
13/03/2020 - 09:56:50	24.900,00	01.020.823/0001-41	Válido
13/03/2020 - 09:56:56	24.800,00	30.416.349/0001-70	Válido
13/03/2020 - 09:57:04	24.750,00	30.546.511/0001-74	Válido
13/03/2020 - 09:57:13	24.000,00	01.020.823/0001-41	Válido
13/03/2020 - 09:57:18	23.500,00	30.416.349/0001-70	Válido
13/03/2020 - 09:57:27	23.450,00	30.546.511/0001-74	Válido
13/03/2020 - 09:57:32	23.000,00	01.020.823/0001-41	Válido
13/03/2020 - 09:57:36	22.000,00	30.416.349/0001-70	Válido
13/03/2020 - 09:57:45	21.500,00	30.546.511/0001-74	Válido
13/03/2020 - 09:57:52	20.500,00	01.020.823/0001-41	Válido
13/03/2020 - 09:57:56	20.000,00	30.416.349/0001-70	Válido
13/03/2020 - 09:58:03	19.000,00	30.546.511/0001-74	Válido
13/03/2020 - 09:58:08	18.500,00	01.020.823/0001-41	Válido
13/03/2020 - 09:58:12	18.000,00	30.416.349/0001-70	Válido
13/03/2020 - 09:58:17	17.500,00	30.546.511/0001-74	Válido
13/03/2020 - 09:58:22	17.000,00	01.020.823/0001-41	Válido
13/03/2020 - 09:58:39	16.900,00	30.546.511/0001-74	Válido
13/03/2020 - 09:58:45	16.800,00	01.020.823/0001-41	Válido
13/03/2020 - 09:58:57	16.700,00	30.546.511/0001-74	Válido
13/03/2020 - 09:59:01	16.500,00	01.020.823/0001-41	Válido
13/03/2020 - 09:59:06	16.000,00	30.546.511/0001-74	Válido
13/03/2020 - 09:59:11	15.500,00	01.020.823/0001-41	Válido
13/03/2020 - 10:12:30	15.250,00	30.546.511/0001-74	Válido
13/03/2020 - 10:12:35	15.100,00	01.020.823/0001-41	Válido
13/03/2020 - 10:12:40	15.050,00	30.546.511/0001-74	Válido
13/03/2020 - 10:12:43	15.000,00	01.020.823/0001-41	Válido
13/03/2020 - 10:12:55	14.900,00	30.546.511/0001-74	Válido
13/03/2020 - 10:13:00	14.500,00	01.020.823/0001-41	Válido
13/03/2020 - 10:13:04	14.400,00	30.546.511/0001-74	Válido
13/03/2020 - 10:13:13	14.300,00	01.020.823/0001-41	Válido
13/03/2020 - 10:13:20	14.200,00	30.546.511/0001-74	Válido
13/03/2020 - 10:13:30	14.100,00	01.020.823/0001-41	Válido
13/03/2020 - 10:13:43	13.950,00	30.546.511/0001-74	Válido
13/03/2020 - 10:13:46	13.900,00	01.020.823/0001-41	Válido
13/03/2020 - 10:13:52	13.500,00	30.546.511/0001-74	Válido
13/03/2020 - 10:13:57	13.400,00	01.020.823/0001-41	Válido
13/03/2020 - 10:14:00	1.300,00	30.546.511/0001-74	Cancelado
13/03/2020 - 10:14:37	12.850,00	30.546.511/0001-74	Válido
13/03/2020 - 10:14:46	12.800,00	01.020.823/0001-41	Válido
13/03/2020 - 10:14:51	12.700,00	30.546.511/0001-74	Válido
13/03/2020 - 10:14:57	12.500,00	01.020.823/0001-41	Válido
13/03/2020 - 10:15:02	12.450,00	30.546.511/0001-74	Válido
13/03/2020 - 10:15:06	12.400,00	01.020.823/0001-41	Válido
13/03/2020 - 10:15:11	12.350,00	30.546.511/0001-74	Válido
13/03/2020 - 10:15:15	12.200,00	01.020.823/0001-41	Válido
13/03/2020 - 10:15:20	12.100,00	30.546.511/0001-74	Válido
13/03/2020 - 10:15:26	12.050,00	01.020.823/0001-41	Válido
13/03/2020 - 10:15:30	12.000,00	30.546.511/0001-74	Válido

Arquivos Enviados pelos Fornecedores

Nome	Data/Hora	Enviado Por	Arquivo
			

Intenções de Recurso, Recursos e Contrarrazões Prazos

Intenção de Recurso	Recurso	Contrarrazão
13/03/2020 - 10:51	-	-

Chat

Data	Apelido	Frase
13/03/2020 - 09:20:31	Sistema	Credenciado o fornecedor RDN TOPOGRAFIA LTDA (12.626.378/0001-84), tendo por representante Roberto de Nardi.
13/03/2020 - 09:23:38	Sistema	Credenciado o fornecedor RATTOVA E DAMIANI SERVIÇOS DE TOPOGRAFIA E ENGENHARIA LTDA (28.219.401/0001-56), tendo por representante LUCAS WIRTI RATTOVA.
13/03/2020 - 09:26:41	Sistema	Credenciado o fornecedor AUG SOLUÇÕES EM ARQUITETURA URBANISMO E GESTÃO LTDA (21.338.388/0001-05), tendo por representante TIAGO DALLEGRAVE COSTA.
13/03/2020 - 09:28:38	Sistema	Credenciado o fornecedor MARCOS ANTONIO KAPPES ME (01.020.823/0001-41), tendo por representante MARCOS ANTONIO KAPPES.
13/03/2020 - 09:31:08	Sistema	Credenciado o fornecedor PEREIRA E SOUZA CONSULTORIA E TOPOGRAFIA LTDA (11.323.258/0001-45), tendo por representante GIRLEI BRAZ DE SOUZA.
13/03/2020 - 09:33:39	Sistema	Credenciado o fornecedor TOPOMEN SERVIÇOS DE TOPOGRAFIA, CARTOGRAFIA E GEODESIA EIRELI ME (30.546.511/0001-74), tendo por representante ANDREIA KRAEMER.
13/03/2020 - 09:35:48	Sistema	Credenciado o fornecedor M. C. ENGENHARIA LTDA (30.416.349/0001-70), tendo por representante MAURICIO CASTRO DOS SANTOS.
13/03/2020 - 09:38:05	Sistema	Credenciado o fornecedor RENATO BERTOLIN VARGAS (07.861.310/0001-40), tendo por representante GUILHERME DOS SANTOS BRANCO.
13/03/2020 - 09:40:10	Sistema	Credenciado o fornecedor FERNANDA MARTINS ME (31.646.449/0001-55), tendo por representante FERNANDA MARTINS.
13/03/2020 - 09:42:39	Sistema	Encerrado o credenciamento.


Data	Apelido	Frases
13/03/2020 - 09:42:39	Sistema	Iniciada a fase de registro de propostas.
13/03/2020 - 09:47:07	Sistema	O fornecedor PEREIRA E SOUZA CONSULTORIA E TOPOGRAFIA LTDA (11.323.258/0001-45), declara que ESTÁ enquadrado como ME/EPP/COOP conforme a LC 123/2006.
13/03/2020 - 09:47:43	Sistema	O fornecedor PEREIRA E SOUZA CONSULTORIA E TOPOGRAFIA LTDA (11.323.258/0001-45) apresentou proposta no valor unitário de R\$ 37.900,00 para o item 0001.
13/03/2020 - 09:48:10	Sistema	O fornecedor RDN TOPOGRAFIA LTDA (12.626.378/0001-84), declara que ESTÁ enquadrado como ME/EPP/COOP conforme a LC 123/2006.
13/03/2020 - 09:48:23	Sistema	O fornecedor RDN TOPOGRAFIA LTDA (12.626.378/0001-84) apresentou proposta no valor unitário de R\$ 47.500,00 para o item 0001.
13/03/2020 - 09:49:32	Sistema	O fornecedor RATTOVA E DAMIANI SERVIÇOS DE TOPOGRAFIA E ENGENHARIA LTDA (28.219.401/0001-56), declara que ESTÁ enquadrado como ME/EPP/COOP conforme a LC 123/2006.
13/03/2020 - 09:49:43	Sistema	O fornecedor RATTOVA E DAMIANI SERVIÇOS DE TOPOGRAFIA E ENGENHARIA LTDA (28.219.401/0001-56) apresentou proposta no valor unitário de R\$ 38.200,00 para o item 0001.
13/03/2020 - 09:49:52	Sistema	O fornecedor RATTOVA E DAMIANI SERVIÇOS DE TOPOGRAFIA E ENGENHARIA LTDA (28.219.401/0001-56) alterou a proposta no item 0001 para o valor unitário de R\$ 38.200,00.
13/03/2020 - 09:50:18	Sistema	O fornecedor M. C. ENGENHARIA LTDA (30.416.349/0001-70), declara que ESTÁ enquadrado como ME/EPP/COOP conforme a LC 123/2006.
13/03/2020 - 09:50:35	Sistema	O fornecedor M. C. ENGENHARIA LTDA (30.416.349/0001-70) apresentou proposta no valor unitário de R\$ 29.666,66 para o item 0001.
13/03/2020 - 09:50:53	Sistema	O fornecedor AUG SOLUÇÕES EM ARQUITETURA URBANISMO E GESTÃO LTDA (21.338.388/0001-05), declara que ESTÁ enquadrado como ME/EPP/COOP conforme a LC 123/2006.
13/03/2020 - 09:51:07	Sistema	O fornecedor AUG SOLUÇÕES EM ARQUITETURA URBANISMO E GESTÃO LTDA (21.338.388/0001-05) apresentou proposta no valor unitário de R\$ 41.533,33 para o item 0001.
13/03/2020 - 09:51:27	Sistema	O fornecedor MARCOS ANTONIO KAPPES ME (01.020.823/0001-41), declara que ESTÁ enquadrado como ME/EPP/COOP conforme a LC 123/2006.
13/03/2020 - 09:51:47	Sistema	O fornecedor MARCOS ANTONIO KAPPES ME (01.020.823/0001-41) apresentou proposta no valor unitário de R\$ 31.989,99 para o item 0001.
13/03/2020 - 09:52:08	Sistema	O fornecedor RENATO BERTOLIN VARGAS (07.861.310/0001-40), declara que ESTÁ enquadrado como ME/EPP/COOP conforme a LC 123/2006.
13/03/2020 - 09:52:18	Sistema	O fornecedor RENATO BERTOLIN VARGAS (07.861.310/0001-40) apresentou proposta no valor unitário de R\$ 41.190,00 para o item 0001.
13/03/2020 - 09:52:30	Sistema	O fornecedor TOPOMEN SERVIÇOS DE TOPOGRAFIA, CARTOGRAFIA E GEODESIA EIRELI ME (30.546.511/0001-74), declara que ESTÁ enquadrado como ME/EPP/COOP conforme a LC 123/2006.
13/03/2020 - 09:52:51	Sistema	O fornecedor TOPOMEN SERVIÇOS DE TOPOGRAFIA, CARTOGRAFIA E GEODESIA EIRELI ME (30.546.511/0001-74) apresentou proposta no valor unitário de R\$ 25.513,33 para o item 0001.
13/03/2020 - 09:53:09	Sistema	O fornecedor FERNANDA MARTINS ME (31.646.449/0001-55), declara que ESTÁ enquadrado como ME/EPP/COOP conforme a LC 123/2006.
13/03/2020 - 09:53:21	Sistema	O fornecedor FERNANDA MARTINS ME (31.646.449/0001-55) apresentou proposta no valor unitário de R\$ 39.660,00 para o item 0001.
13/03/2020 - 09:55:26	Sistema	A fase do registro de propostas foi encerrada.
13/03/2020 - 09:55:26	Sistema	Iniciada a fase de lances.
13/03/2020 - 09:56:00	Sistema	O item 0001 foi aberto.
13/03/2020 - 10:15:43	Sistema	O item 0001 foi encerrado.
13/03/2020 - 10:15:43	Sistema	O item 0001 teve como vencedor TOPOMEN SERVIÇOS DE TOPOGRAFIA, CARTOGRAFIA E GEODESIA EIRELI ME com valor unitário de R\$ 12.000,00.
13/03/2020 - 10:20:08	Pregoeiro	Durante a fase de lances foi questionado pela representante da empresa TOPOMEN quanto ao limite de exequibilidade dos lances. Diante disso, o pregoeiro realizou diligência junto ao Setor Jurídico, recebendo orientação para... (CONTINUA)
13/03/2020 - 10:20:08	Pregoeiro	(CONT. 1) requerer da empresa que for vencedora do item, que apresente no prazo de TRÊS dias planilha de custos comprovando a exequibilidade do serviço a ser executado. Retornando ao certame, o pregoeiro informou aos licitantes a respeito...
13/03/2020 - 10:20:08	Pregoeiro	(CONT. 2) da necessidade de apresentação da planilha de custos, de modo a sanar eventuais dúvidas quanto a exequibilidade.
13/03/2020 - 10:49:39	Sistema	Para o item 0001 foi habilitado o fornecedor TOPOMEN SERVIÇOS DE TOPOGRAFIA, CARTOGRAFIA E GEODESIA EIRELI ME.
13/03/2020 - 10:50:46	Sistema	A data limite de intenção de recursos foi definida pelo pregoeiro para 13/03/2020 às 10:51.
13/03/2020 - 10:51:08	Sistema	A sessão foi finalizada e o processo foi encaminhado para adjudicação.


Assinaturas de Equipe de Apoio

Nome	Alterado Em
Marcos André Pasa	13/03/2020 - 08:58:49
Juliana Hendges	13/03/2020 - 08:58:49
Anderlei Cezar Vanzella	13/03/2020 - 08:58:49

Após encerramento da fase de lances, os licitantes melhores classificados foram declarados para cada item, foi divulgado o resultado da licitação conforme indicado no quadro **Vencedores** e foi concedido o prazo de intenção de recurso.

Nada mais havendo a declarar, foi encerrada a sessão cuja ata foi lavrada e assinada pelo pregoeiro(a), ordenador(a) e equipe de apoio.



 Marcel Benites da Rosa Ibaldo
 Pregoeiro(a)


 Valdir José Zasso
 Autoridade Competente



Marcos André Pasa
Apoio

Jarbas Tiago Damin de Oliveira
Apoio




Anderson Cezar Vanzella
Apoio


RDN TOPOGRAFIA LTDA - 12.626.378/0001-84
Fornecedor




RATTOVA E DAMIANI SERVIÇOS DE TOPOGRAFIA E ENGENHARIA LTDA - 28.219.401/0001-56
Fornecedor




AUG SOLUÇÕES EM ARQUITETURA URBANISMO E GESTÃO LTDA - 21.338.388/0001-05
Fornecedor




MARCOS ANTONIO KAPPES ME - 01.020.823/0001-41
Fornecedor




PEREIRA E SOUZA CONSULTORIA E TOPOGRAFIA LTDA - 11.323.258/0001-45
Fornecedor




TOPOMEN SERVIÇOS DE TOPOGRAFIA, CARTOGRAFIA E GEODESIA EIRELI ME - 30.546.511/0001-74
Fornecedor



M. C. ENGENHARIA/LTDA - 30.416.349/0001-70
Fornecedor



RENATO BERTOLIN VARGAS - 07.861.310/0001-40
Fornecedor



FERNANDA MARTINS ME - 31.646.449/0001-55
Fornecedor

