

Termo de Referência

Objeto : Conclusão do Pórtico Metálico de Entrada no Distrito de Volta Grande, com realização da limpeza de toda estrutura, reparos necessários, pintura e o envelopamento em adesivo com identificação do local, localizado na entrada do distrito de Volta Grande, com fornecimento de todo material, mão de obra, arte, conforme descrição abaixo:

Objetivo : Indicação Turística do município, tendo em vista que o local é a ponto de referência do ponto extremo norte do RS.

1 - Estrutura superior de (10m x 1m) Com as seguintes inscrições:

Frente/ Lado esquerdo - Desenho/Arte : do Brasão do Município de Alpestre e inscrição :

Frente:

BEM - VINDOS AO PONTO EXTREMO NORTE DO RS.
Porto de Santa Lúcia

D I S T R I T O D E V O L T A G R A N D E

Verso:

AGRADECEMOS SUA VISITA

Volte Novamente

2 - Estrutura Coluna Lateral Esquerda – parte mais larga: de (1,80 m x 7,50 m)


Inscrição na Vertical : **ALPESTRE**

Cartografia do Mapa do Rio Grande do Sul, destacando no interior o mapa do município, com identificação do Ponto Extremo Norte.


3 – Estrutura Coluna em Treliça, na Direita: Lixamento, Limpeza e Pintura com tinta esmalte a base de zarcão de toda a estrutura na cor marrom.

Observação: Deverá ser apresentado Prospecto da Arte ao município, para aprovação, antes de ser executado.

Frente




Verso



Alpestre, 19 de novembro de 2019

Gunter Ianssen
GUNTER IANSSEN

Sec. Mun. Educ. Cultura Desporto e Turismo



10m

BEM-VÍNDOS AO PONTO EXTREMO NORTE DO RS
PORTO DE SANTA LÚCIA

DISTRITO DE VOLTA GRANDE

7,50m

A VAZESTRE RS



1m

1,80m



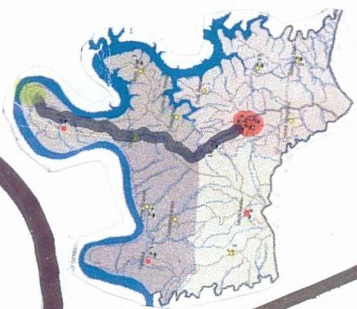

10.000
S. 1000000000

DISTRITO DE VOLTA GRANDE - Linha Oncoatió
- Linha dos Tamará
- Linha do Meio
PONTA EXTREMO NORTE DO RS a 8 Km

Mapa do RS
com Pontos de Interesse

ABUNDANDO S...

ARTEGR



PONTO
NORTE