
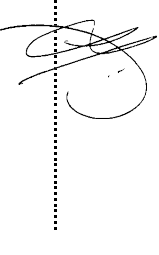
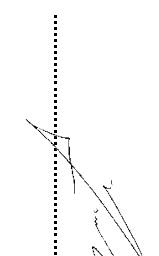


DISTÂNCIA MÉDIA DE TRANSPORTE (DMT):

- ERECHIM: 43,50km
- CHARRUA: 94,20km
- CONCÓRDIA: 69,20km

DISTÂNCIA ADOTADA: 43,50km
SENDO: 12,50km de Rev. Primário
e 31,00km Pavimentado

DISTÂNCIA ATÉ O BOTA-FORA = 2,00km

 <p>SERVIÇOS DE ENGENHARIA Av. Borges de Medeiros, 1845 Getúlio Vargas - RS - CEP 99900-000 Fone: 54-3341 3753 / 54-99950 5335</p>		Resp. Técnico:	Cliente:
Projeto : Lauson Serafini	Data : Junho/2021		
Desenho: Lucas Fernandes	Escala : s/escala	Resp. Técnico : Eng. Civil Lauson Serafini	CREA/RS 123168-D
Aprovação: -	Revisão : 01	Cliente: Prefeitura municipal de Barra do Rio Azul	CNPJ 93.539.153/0001-92
	Prancha : Compl.	Obra: Pavimentação asfáltica	
		Local : Estrada Vicinal Jubaré	
		Conteúdo: Mapa DMT	