

## **PROJETO DE INFRAESTRUTURA - PAVIMENTAÇÃO**

CONTRATANTE: PREFEITURA MUNICIPAL DE CAMPOS BORGES

LOCAL: RUA ARANCÍBIO SOARES

TRECHO: ENTRE A RUA PEDRO NASCIMENTO E O FIM DA RUA

ÁREA: 34,30m x 5,00m + 37,44 x 4,00m + 10,02m<sup>2</sup> (bocas de rua e alargamentos) = 331,28m<sup>2</sup>

FEV/2020



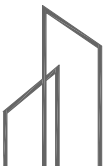
SITUAÇÃO  
Imagem do Google  
Sem escala



LOCALIZAÇÃO  
Imagem do Google  
Sem escala

Rua projetada

YMINHBERG  
DUO



RESPONSÁVEL TÉCNICO:

Eng.º CALE Daniel Schneider  
CREA RS 223361

PROPRIETÁRIO:

CONTRATANTE:

PREFEITURA MUNICIPAL DE CAMPOS BORGES

PROJETO:

SITUAÇÃO E LOCALIZAÇÃO

LOCAL:

RUA ARANCIBIO SOARES

DATA:

FEV/2020

TRECHO:

ENTRE A RUA PEDRO NASCIMENTO E O FIM DA RUA

ESCALA:

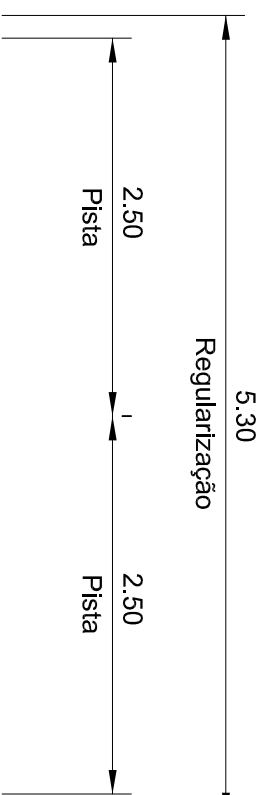
Sem escala

ÁREA:

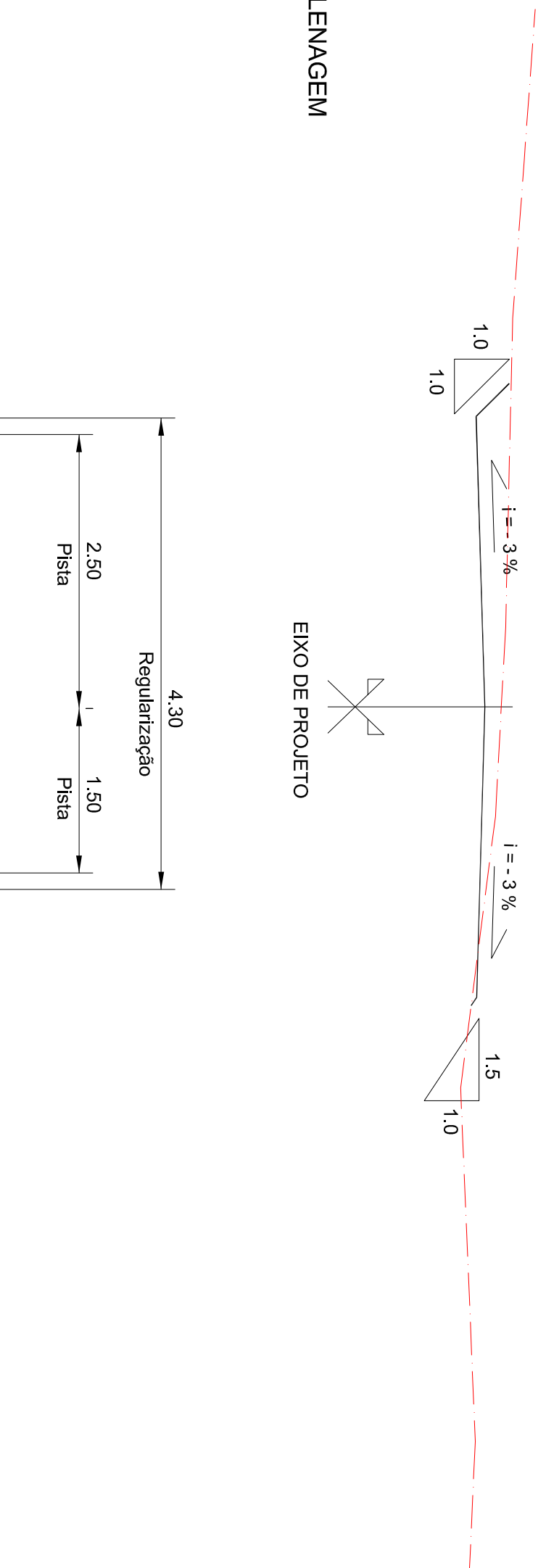
34,30m x 5,00m + 37,44 x 4,00m + 10,02m² (bocas de rua e alargamentos) = 331,28m²

PARÂMETRO:

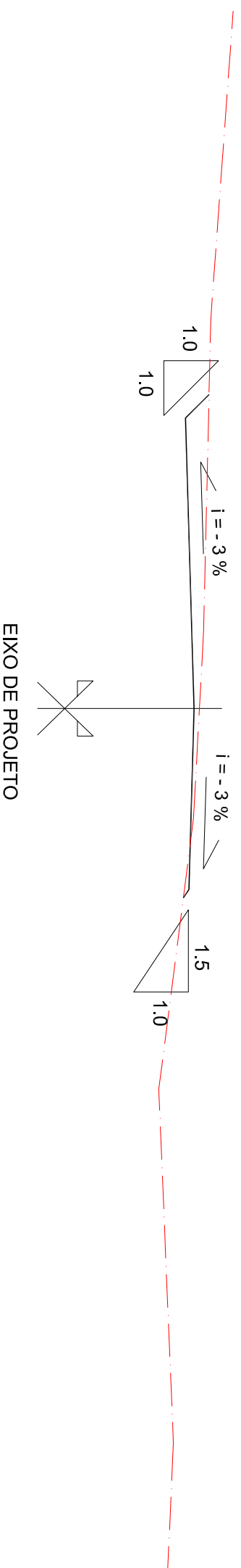
SL 1



SEÇÃO TIPO DE TERRAPLENAGEM  
SEM ESCALA  
ESTACA 0+000 A 1+14.30



SEÇÃO TIPO DE PAVIMENTAÇÃO  
SEM ESCALA  
ESTACA 1+14.30 ATÉ O FINAL



SEÇÃO TIPO DE TERRAPLENAGEM  
PERFIL DO PROJETO DA RUA  
PERFIL NATURAL



RESPONSÁVEL TÉCNICO:

Eng.º CALE DONAL SCHMIDT  
CREA RS: 223981

PROPRIETÁRIO:

CONTRATANTE:

PREFEITURA MUNICIPAL DE CAMPOS BORGES

PROJETO:

SEÇÃO TIPO DE TERRAPLENAGEM

LOCAL:

RUA ARANCIBIO SOARES

DATA:

FEV/2020

TRECHO:

ENTRE A RUA PEDRO NASCIMENTO E O FIM DA RUA

ESCALA:

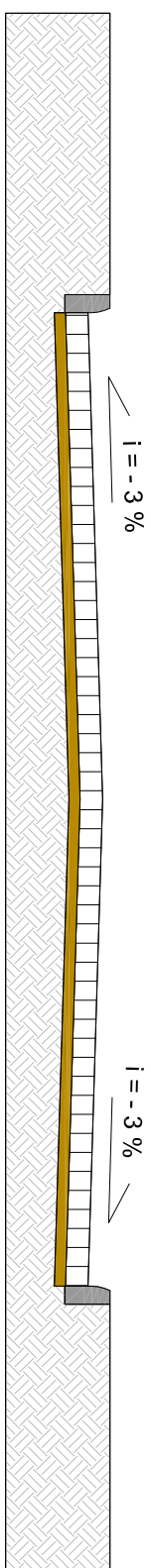
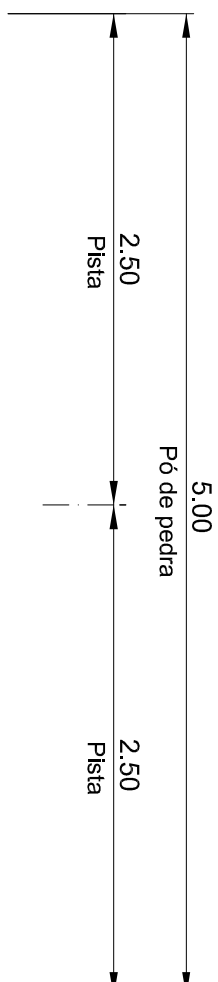
Sem escala

ÁREA:

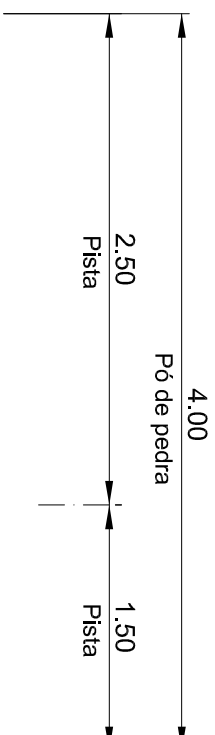
34,30m x 5,00m + 37,44 x 4,00m + 10,02m² (bocas de rua e alargamentos) = 331,28m²

PARÂMETRO:

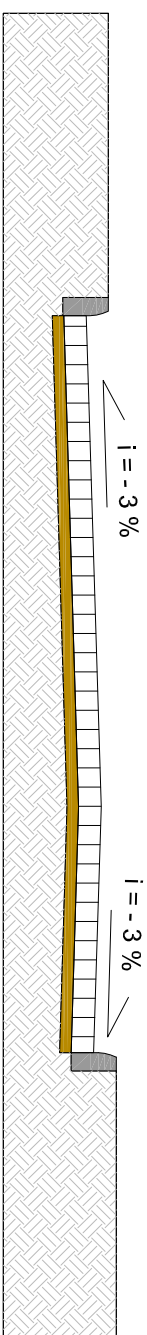
STT1



**SEÇÃO TIPO DE TERRAPLENAGEM SEM ESCALA**  
ESTACA 0+000 A 1+14.30



**SEÇÃO TIPO DE PAVIMENTAÇÃO SEM ESCALA**  
ESTACA 1+14.30 ATÉ O FINAL



- SEÇÃO TIPO DE PAVIMENTAÇÃO
- CALÇAMENTO EM PEDRA REGULAR (ESPESURA 18CM (VARIÁVEL))
  - PÓ DE PEDRA (ESPESURA 10CM)
  - SUBLEITO



RESPONSÁVEL TÉCNICO:

Eng.º CALE DONALD SCHMIDT  
CREA RS 22381

PROPRIETÁRIO:

CONTRATANTE:

PREFEITURA MUNICIPAL DE CAMPOS BORGES

PROJETO:

SEÇÃO TIPO DE TERRAPLENAGEM

LOCAL:

RUA ARANCIBIO SOARES

DATA:

FEV/2020

TRECHO:

ENTRE A RUA PEDRO NASCIMENTO E O FIM DA RUA

ESCALA:

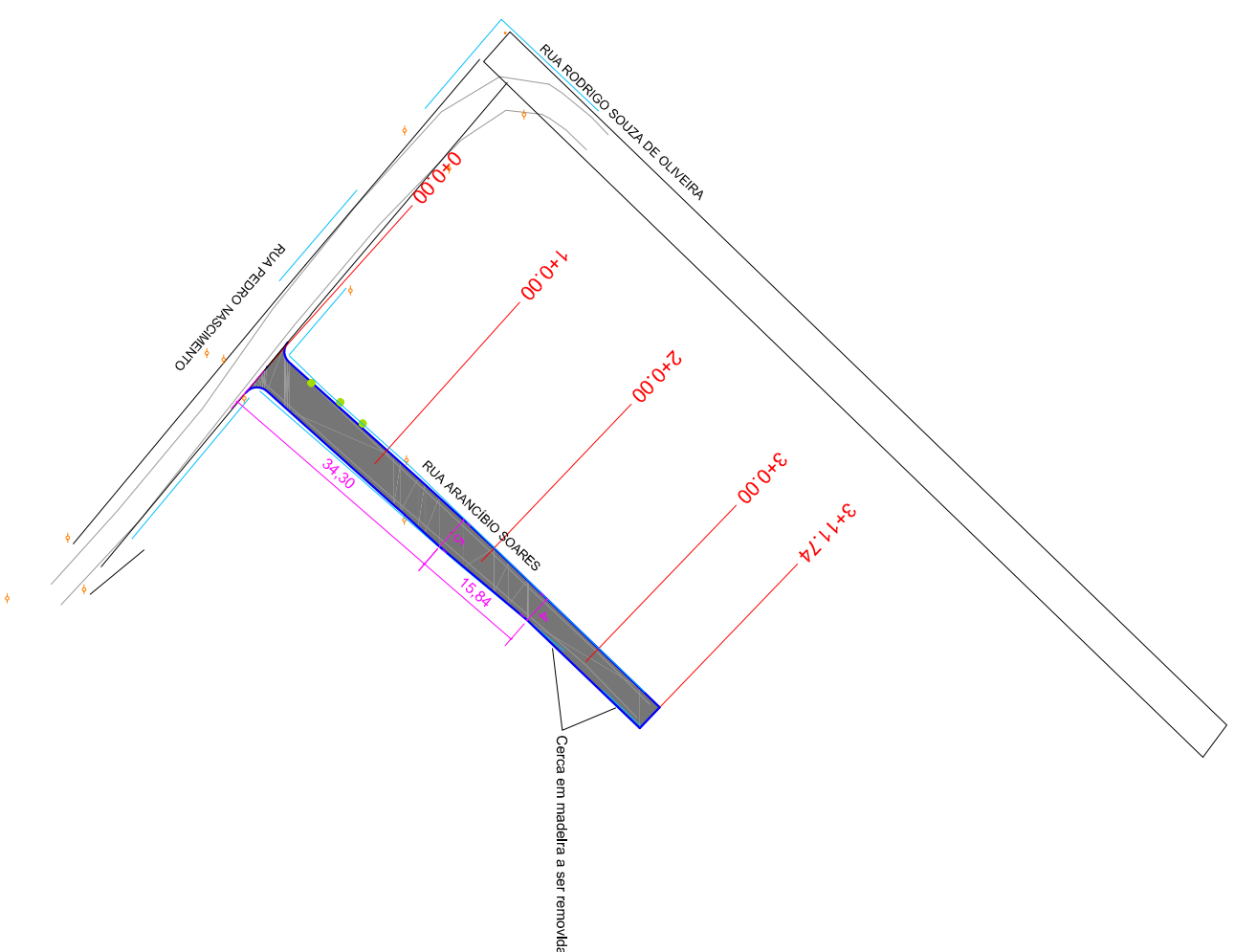
Sem escala

ÁREA:

34,30m x 5,00m + 37,44 x 4,00m + 10,02m<sup>2</sup> (bocas de rua e alargamentos) = 331,28m<sup>2</sup>

PRANCHETA:

STP1



### PLANTA BAIXA

- MEIO-FIO
- ÁREA DE PAVIMENTAÇÃO
- PASSEIO NOVO
- PASSEIO EXISTENTE
- RAMPA DE ACESSO A CADEIRANTES - TRAPEZOIDAL
- RAMPA DE ACESSO A CADEIRANTES - RETANGULAR (REBAIXO TOTAL)
- CERCAMURO EXISTENTE
- POSTE DE ENERGIA ELÉTRICA
- PISO TÁTIL - DIRECIONAL
- PISO TÁTIL - ALERTA

VINHARA  
DUO



RESPONSÁVEL TÉCNICO:

Eng.º CARL Daniel Schneider  
CREA RS 223981

PROPRIETÁRIO:

CONTRATANTE:

PREFEITURA MUNICIPAL DE CAMPOS BORGES

PROJETO:

PAVIMENTAÇÃO, SINALIZAÇÃO E  
ACESSIBILIDADE

LOCAL:

RUA ARANCIBIO SOARES

DATA:

FEV/2020

TRECHO:

ENTRE A RUA PEDRO NASCIMENTO E O FIM DA RUA

ESCALA:

1/1000

ÁREA:

34,30m x 5,00m + 37,44 x 4,00m + 10,02m² (bocas de rua e alargamentos) = 331,28m²

PARÂMETRO:

PSA1