



PROJETO DE INFRAESTRUTURA - PAVIMENTAÇÃO

CONTRATANTE: PREFEITURA MUNICIPAL DE CAMPOS BORGES

LOCAL: RUA SÃO JOÃO - TRECHO 01

TRECHO: ENTRE A RUA ESPUMOSO E A RUA PLANALTO

ÁREA: $83,55\text{m} \times 10,00\text{m} = 835,50\text{m}^2 + 3,50\text{m}^2$ (Bocas de rua) = $839,00\text{m}^2$

JUN/2019

DUO
ENGENHARIA

Engenharia Civil | Engenharia de Segurança do Trabalho
51 99679-9627 | 51 98275-3044 | Estrela-RS



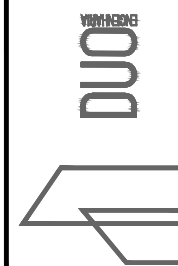
SITUAÇÃO
Imagem do Google
Sem escala



LOCALIZAÇÃO
Imagem do Google
Sem escala



 Rua projetada



RESPONSÁVEL TÉCNICO:

Eng.º Civil Daniel Schneider
CREA RS 223361

PROPRIETÁRIO:

CONTRATANTE:

PREFEITURA MUNICIPAL DE CAMPOS BORGES

LOCAL:

RUA SÃO JOÃO - TRECHO 01

TRECHO:

ENTRE A RUA ESPUMOSO E A RUA PLANALTO

ÁREA:

83,55m x 10,00m = 835,50m² + 3,50m² (Bocas de rua) = 839,00m²

PROJETO:

SITUAÇÃO E LOCALIZAÇÃO

DATA:

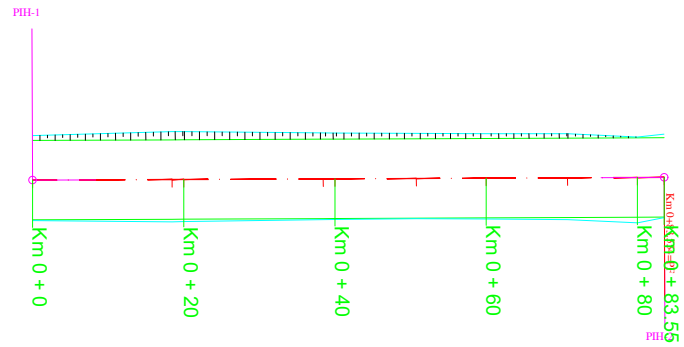
JUN/2019

ESCALA:

Sem escala

PRANCHA:

SL1



515

510


ESTACAS Km 0

RAMPAS (%) -12.65 -14.78 -10.51 -10.51

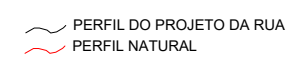
COTAS DO TERRENO
 514.092 511.967 508.187 507.380 505.992 504.663 503.611 503.320

COTAS DO GREIDE
 513.892 511.388 508.385 506.993 505.719 504.464 503.493 503.120

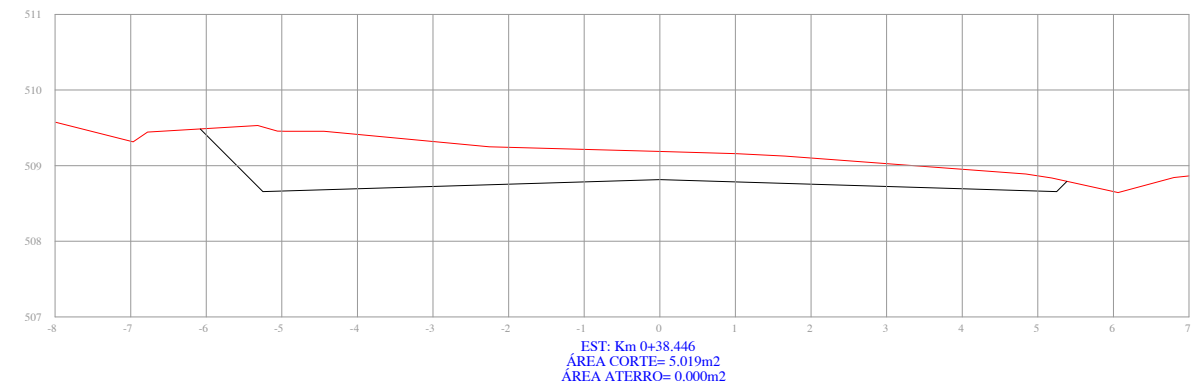
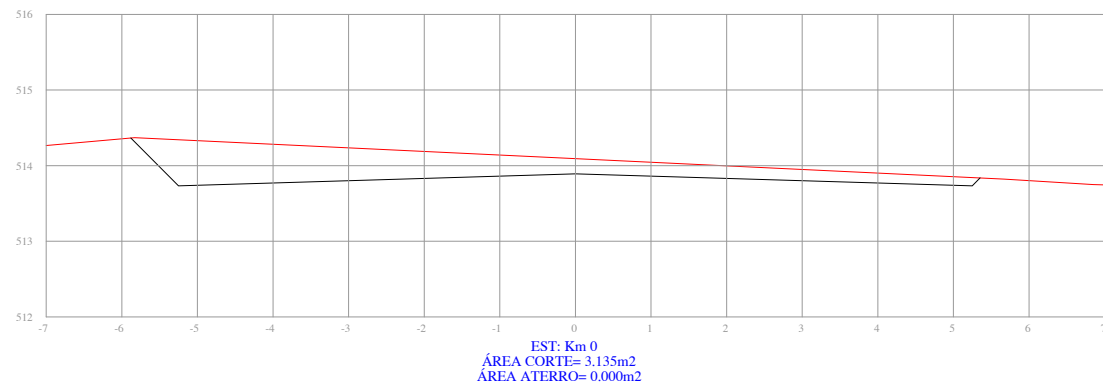
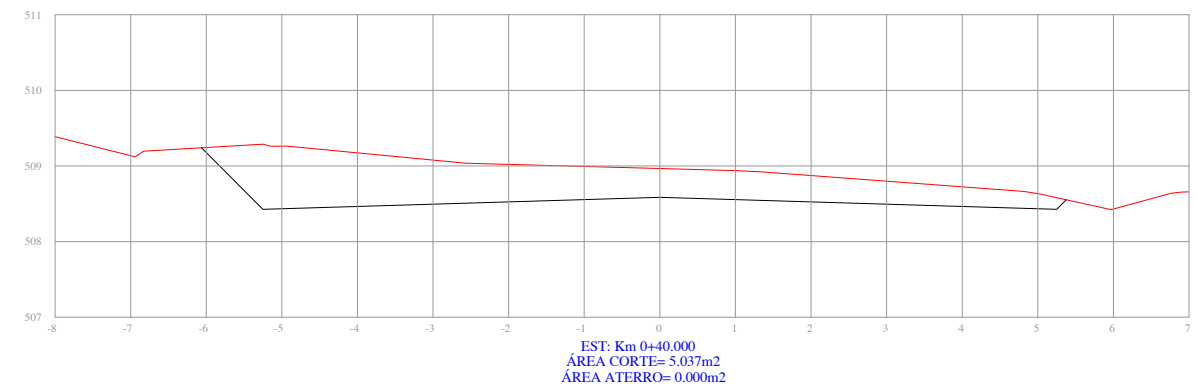
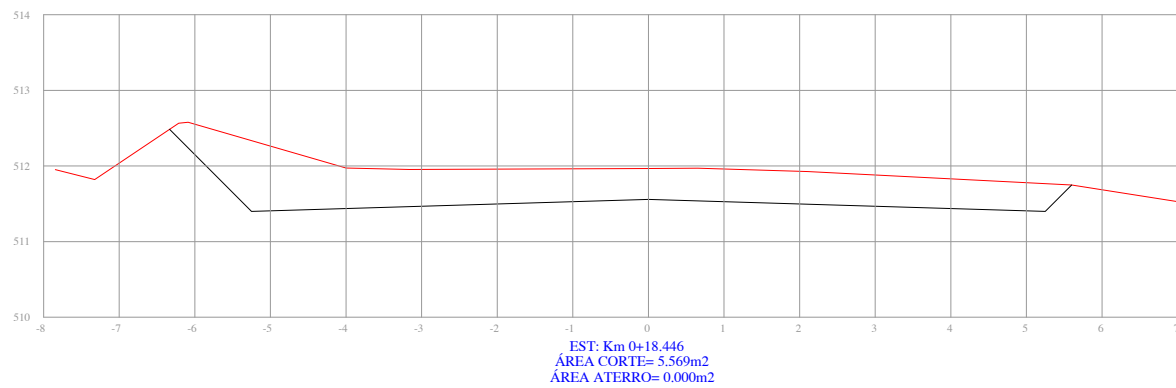
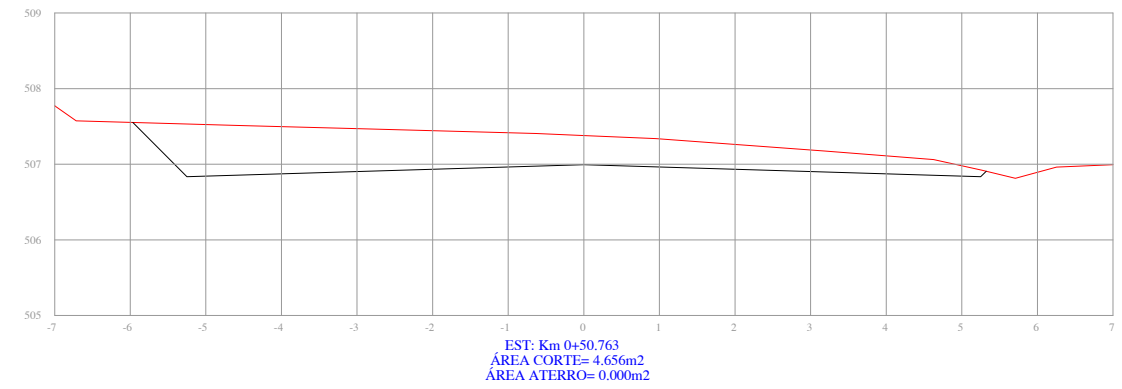
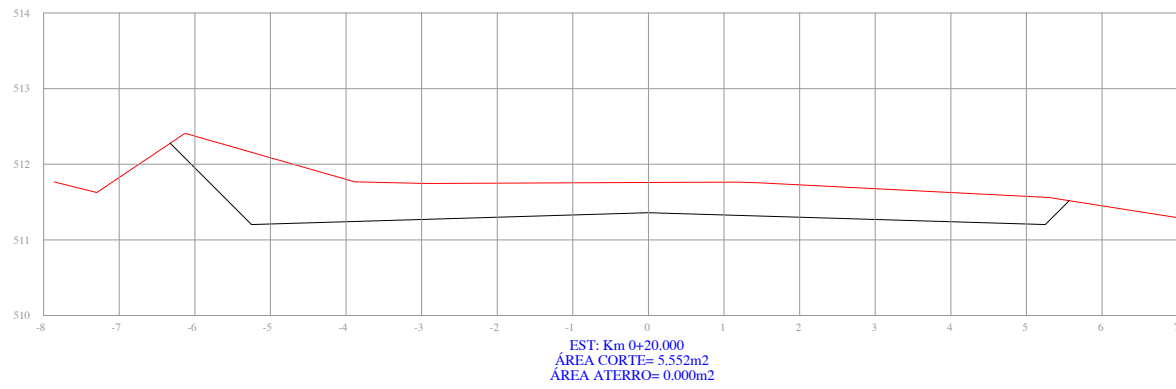
PLANTA BAIXA



PERFIL LONGITUDINAL

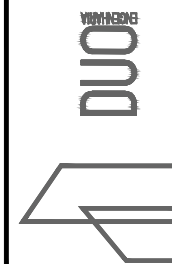


	RESPONSÁVEL TÉCNICO: <hr/> Eng.º Civil Daniel Schneider CREA RS 223361	CONTRATANTE: PREFEITURA MUNICIPAL DE CAMPOS BORGES	PROJETO: GEOMÉTRICO/TERRAPLENAGEM
	PROPRIETÁRIO:	LOCAL: RUA SÃO JOÃO - TRECHO 01	DATA: JUN/2019
	TRECHO: ENTRE A RUA ESPUMOSO E A RUA PLANALTO	ESCALA: Horiz.: 1/1000 Vert.: 1/100	PRANCHA: GT1
ÁREA: 83,55m x 10,00m = 835,50m² + 3,50m² (Bocas de rua) = 839,00m²			



PERFIL TRANSVERSAL

— PERFIL DO PROJETO DA RUA
 — PERFIL NATURAL



RESPONSÁVEL TÉCNICO:
 Eng.º Civil Daniel Schneider
 CREA RS 223361

CONTRATANTE:
 PREFEITURA MUNICIPAL DE CAMPOS BORGES

PROJETO:
 SEÇÕES TRANSVERSAIS

LOCAL:
 RUA SÃO JOÃO - TRECHO 01

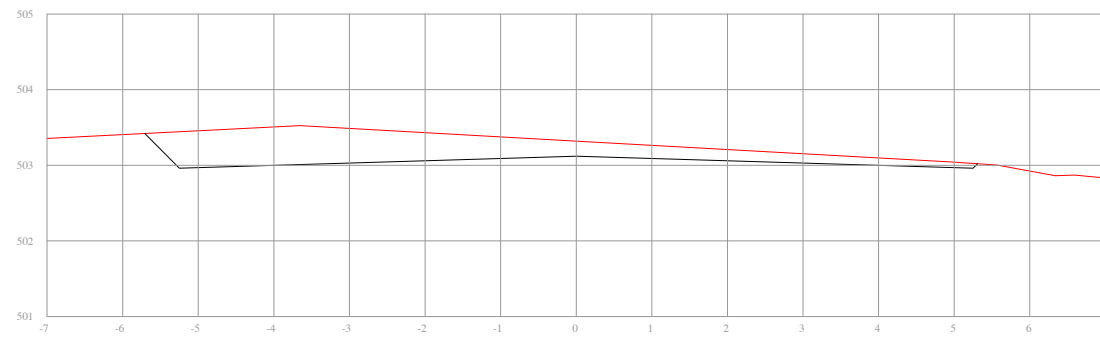
DATA:
 JUN/2019

TRECHO:
 ENTRE A RUA ESPUMOSO E A RUA PLANALTO

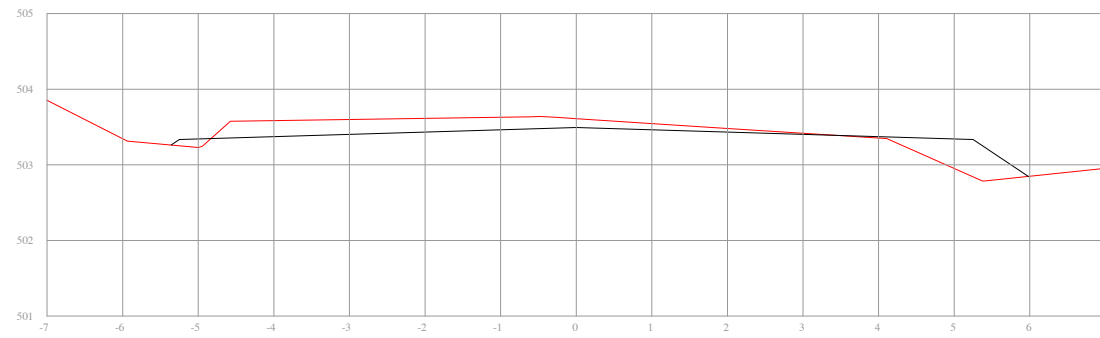
ESCALA:
 1/100

ÁREA:
 83,55m x 10,00m = 835,50m² + 3,50m² (Bocas de rua) = 839,00m²

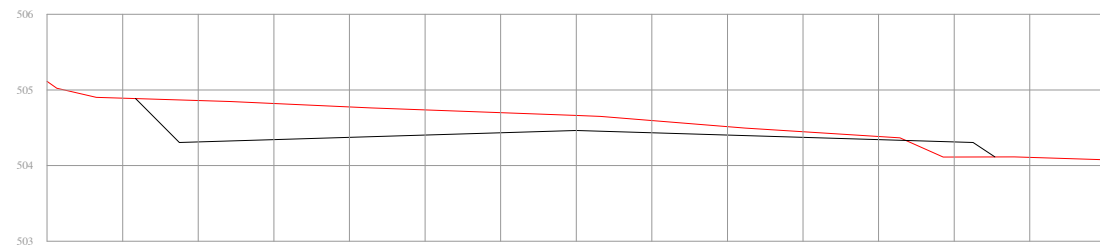
PRANCHA:
 ST1



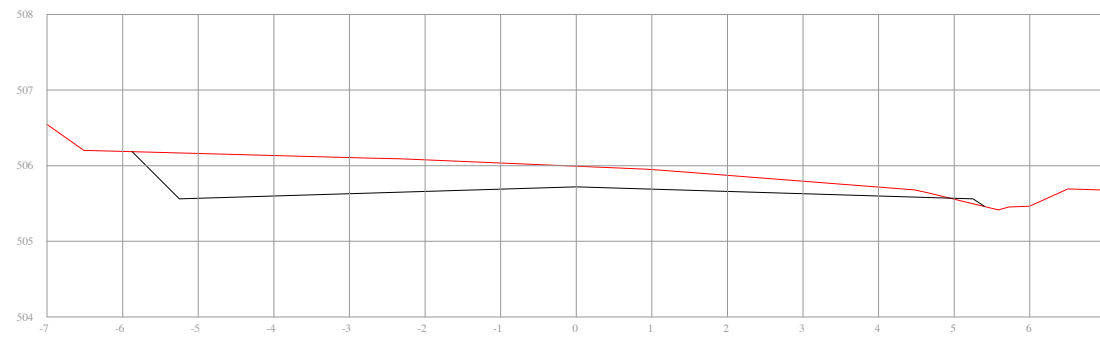
EST: Km 0+83.554
 ÁREA CORTE= 2.907m²
 ÁREA ATERRO= 0.000m²



EST: Km 0+80.000
 ÁREA CORTE= 1.078m²
 ÁREA ATERRO= 0.545m²



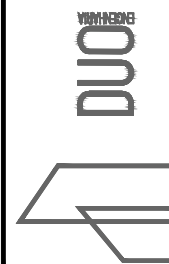
EST: Km 0+70.763
 ÁREA CORTE= 2.636m²
 ÁREA ATERRO= 0.157m²



EST: Km 0+60.000
 ÁREA CORTE= 3.461m²
 ÁREA ATERRO= 0.015m²

PERFIL TRANSVERSAL

— PERFIL DO PROJETO DA RUA
 — PERFIL NATURAL



RESPONSÁVEL TÉCNICO:
 Eng.º Civil Daniel Schneider
 CREA RS 223361

CONTRATANTE:
 PREFEITURA MUNICIPAL DE CAMPOS BORGES

PROJETO:
 SEÇÕES TRANSVERSAIS

LOCAL:
 RUA SÃO JOÃO - TRECHO 01

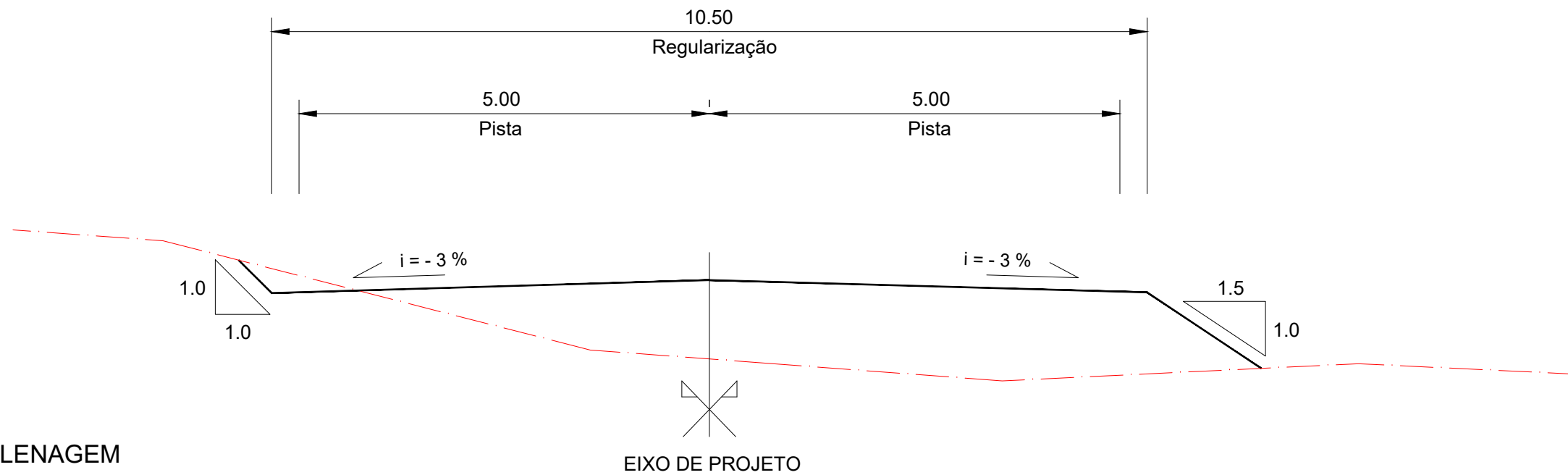
DATA:
 JUN/2019

TRECHO:
 ENTRE A RUA ESPUMOSO E A RUA PLANALTO

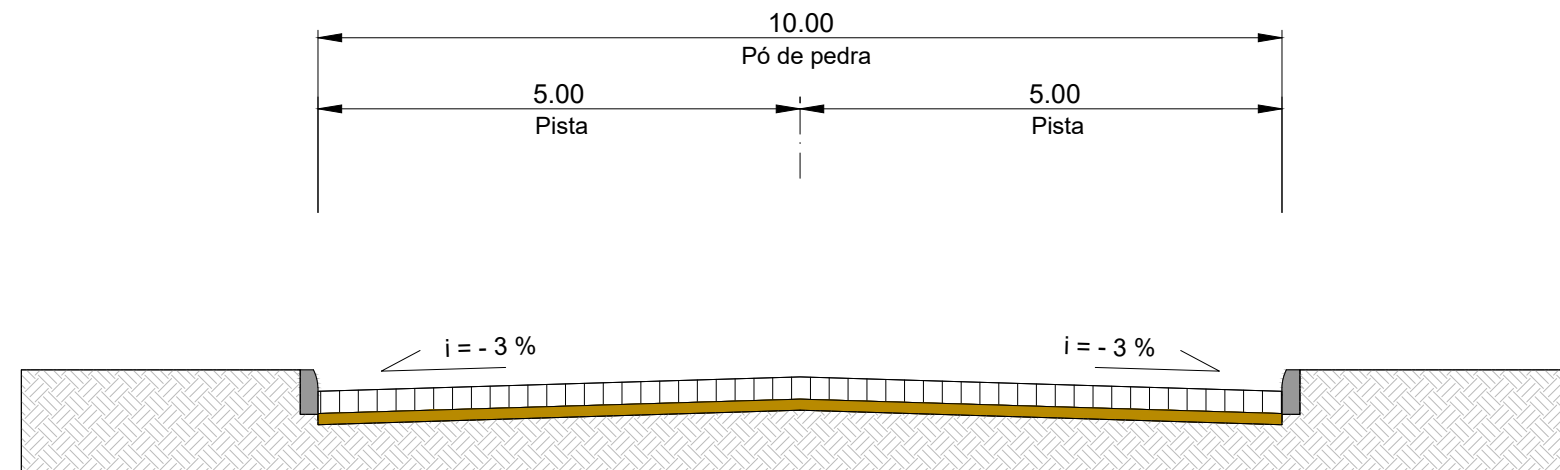
ESCALA:
 1/100

ÁREA:
 83,55m x 10,00m = 835,50m² + 3,50m² (Bocas de rua) = 839,00m²

PRANCHA:
 ST2



SEÇÃO TIPO DE TERRAPLENAGEM SEM ESCALA



SEÇÃO TIPO DE PAVIMENTAÇÃO SEM ESCALA

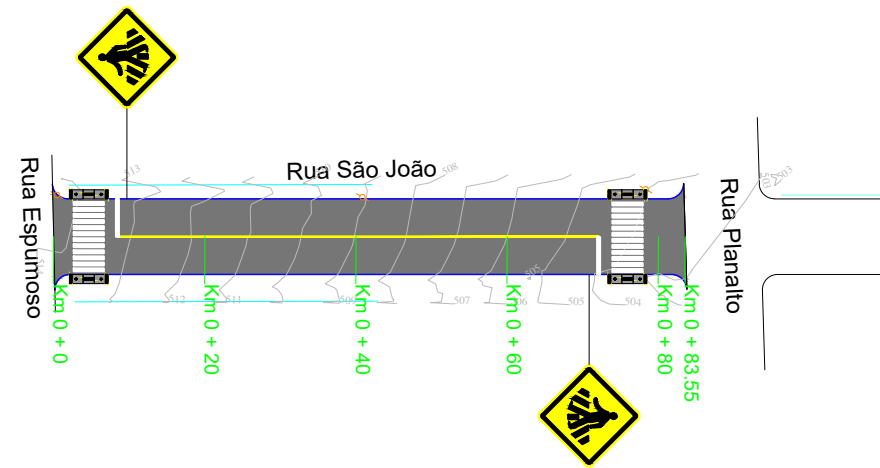
SEÇÃO TIPO DE TERRAPLENAGEM

- PERFIL DO PROJETO DA RUA
- PERFIL NATURAL








SEÇÃO TIPO DE PAVIMENTAÇÃO

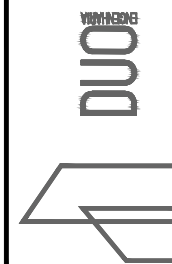
- CALÇAMENTO EM PEDRA REGULAR (ESPESSURA 18CM (VARIÁVEL))
- PÓ DE PEDRA (ESPESSURA 10CM)
- SUBLEITO

	RESPONSÁVEL TÉCNICO:	CONTRATANTE:	PROJETO:
	Eng.º Civil Daniel Schneider CREA RS 223361	PREFEITURA MUNICIPAL DE CAMPOS BORGES	SEÇÃO TIPO DE TERRAPLENAGEM SEÇÃO TIPO DE PAVIMENTAÇÃO
	PROPRIETÁRIO:	LOCAL:	DATA:
	ENTRE A RUA ESPUMOSO E A RUA PLANALTO	JUN/2019	
	ÁREA:	ESCALA:	
	83,55m x 10,00m = 835,50m ² + 3,50m ² (Bocas de rua) = 839,00m ²	Sem escala	
		PRANCHA:	
		STTP1	



PLANTA BAIXA

-  MEIO-FIO
-  ÁREA DE PAVIMENTAÇÃO
-  RAMPA DE ACESSO A CADEIRANTES - TRAPEZOIDAL
-  RAMPA DE ACESSO A CADEIRANTES - RETANGULAR (REBAIXO TOTAL)
-  CERCA/MURO EXISTENTE
-  POSTE DE ENERGIA ELÉTRICA
-  CURVAS DE NÍVEL



RESPONSÁVEL TÉCNICO: Eng.º Civil Daniel Schneider CREA RS 223361	CONTRATANTE: PREFEITURA MUNICIPAL DE CAMPOS BORGES	PROJETO: PAVIMENTAÇÃO
PROPRIETÁRIO:	LOCAL: RUA SÃO JOÃO - TRECHO 01	DATA: JUN/2019
	TRECHO: ENTRE A RUA ESPUMOSO E A RUA PLANALTO	ESCALA: 1/1000
	ÁREA: 83,55m x 10,00m = 835,50m ² + 3,50m ² (Bocas de rua) = 839,00m ²	PRANCHA: PSA1