

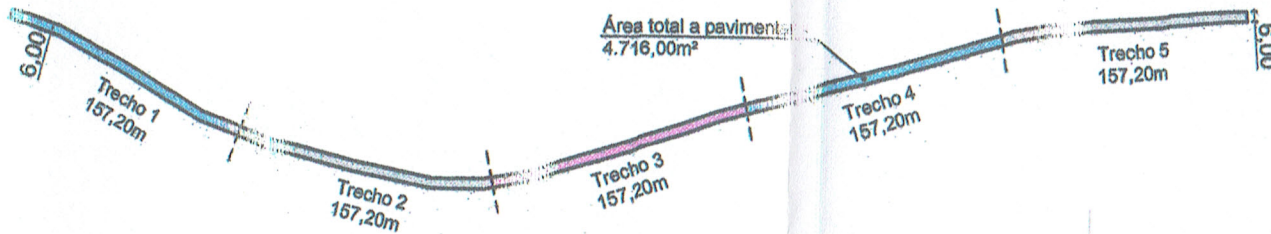

Lat: 28°52'08.466223"

Long: 52°58'47.334414"

Lat: 28°52'23.079729"

Lat: 28°52'37.693225"

Long: 52°58'48.173604"



LOCALIZAÇÃO
ESCALA: 1/4500

PREF. MUN. DE CAMPOS BORGES/RS
SECRETARIA MUNICIPAL DE
ADMINISTRAÇÃO E PLANEJAMENTO

VISTO

Em: 16 / 03 / 2022

[Signature]

DEPARTAMENTO DE ENGENHARIA

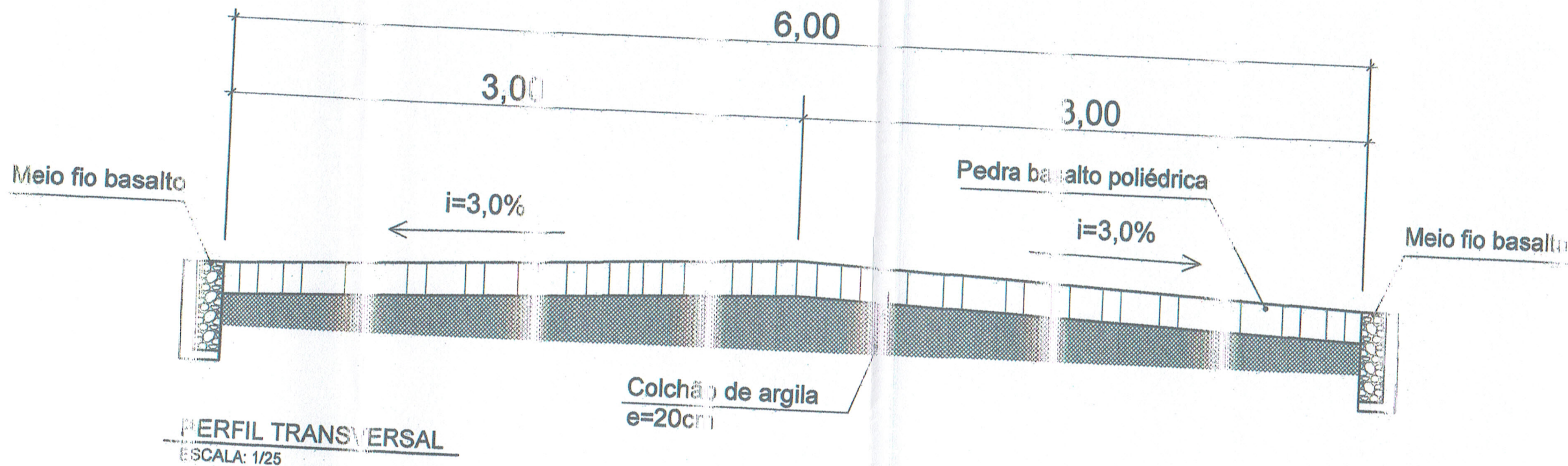



PREFEITURA MUNICIPAL DE CAMPOS BORGES

Praça 13 de Abril, 302 - Cep: 99435-001 - Fone/Fax: (54) 3326-1110

OBRA: Pavimentação poliédrica
LOCAL: Estrada Agrovila União - Campos Borges - RS

Descrição: LOCALIZAÇÃO	Data: Março/2022	Prancha: 01
	Escala: Indicadas	
Proprietário: <i>[Signature]</i> Município de Campos Borges CNPJ 92.406.164/0001-31	Projeto: <i>[Signature]</i> Maurício Vendruscolo CREA/RS - 231821	02
Desenho: Departamento de Engenharia		




 PREE. MUN. DE CAMPOS BORGES/RS
 SECRETARIA MUNICIPAL DE
 ADMINISTRAÇÃO E PLANEJAMENTO
VISTO
 Em: 16 / 03 / 2022
elballe
 DEPARTAMENTO DE ENGENHARIA



PREFEITURA MUNICIPAL DE CAMPOS BORGES

Praça 13 de Abril, 302 - Cep: 99435-001 - Fone/Fax: (54) 3326-1110

OBRA: Pavimentação poliédrica

LOCAL: Estrada Agrovila União - Campos Borges - RS

Descrição: PERFIL TRANSVERSAL		Data: Março/2022	Prancha: 02
Proprietário: <i>Ophe do</i> Município de Campos Borges CNPJ 92.406.164/00-1-31	Projeto: <i>Mar Venducolo</i> Mareo Venducollo CREA/RS - 231821	Escala: Indicadas	
		Desenho: Departamento de Engenharia	02