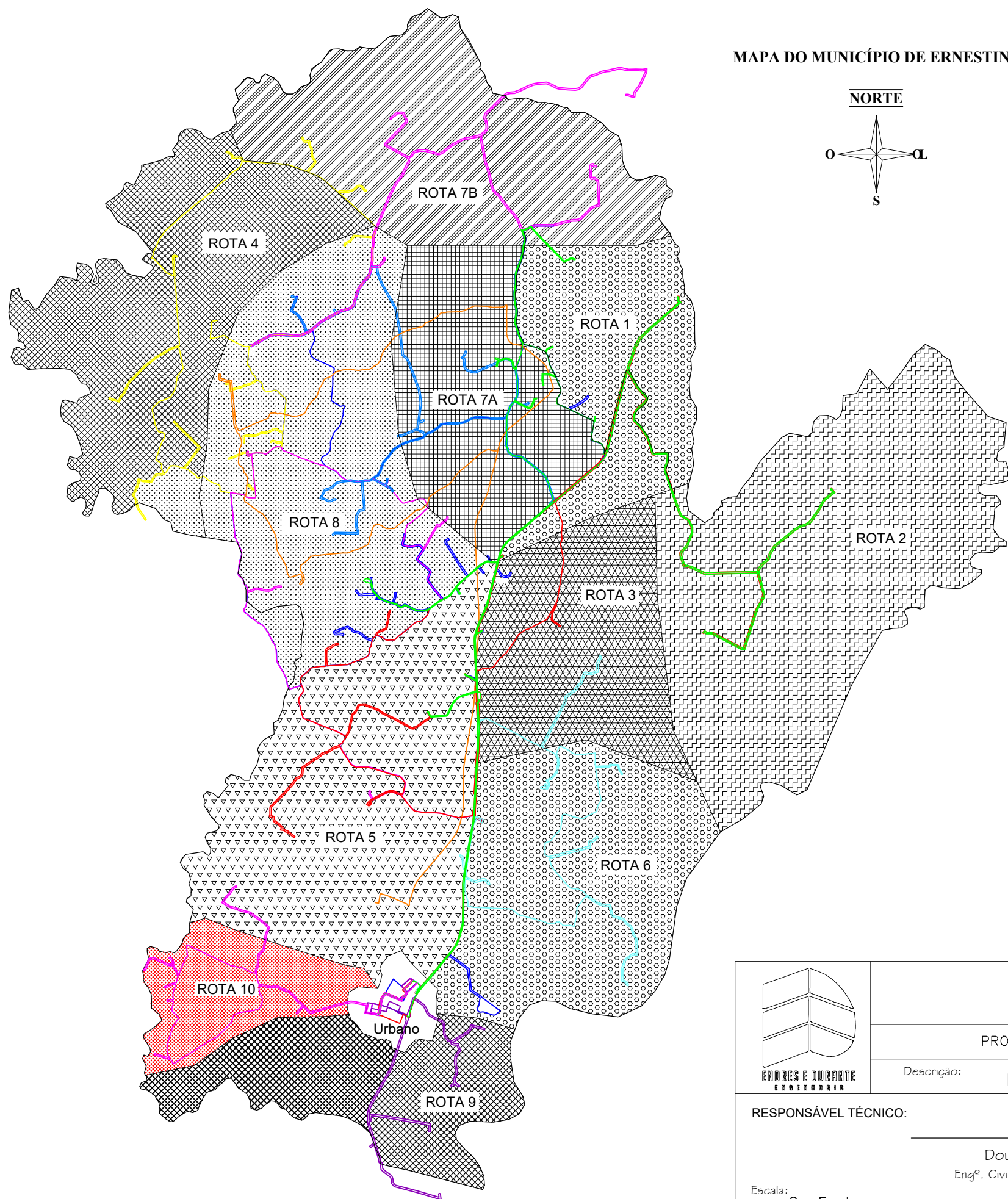
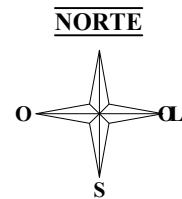
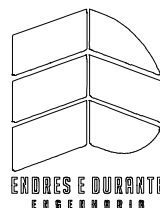


MAPA DO MUNICÍPIO DE ERNESTINA



MAPA DO ESTADO DO RIO GRANDE DO SUL
MUNICÍPIO DE ERNESTINA



ENDRES e DURANTE ENGENHARIA

Rua Severina O. Ferlin 173 Marau - RS
(54) 99619 - 6570 ou 99679 - 1139

PROJETO BÁSICO DE TRANSPORTE ESCOLAR – Ernestina / RS

Descrição: **Mapa de Localização da Linha 10**

RESPONSÁVEL TÉCNICO:

Douglas Durante
Engº. Civil - CREA RS 233278

PROPRIETÁRIO:

Município de Ernestina
CNPJ: 92.406.180/0001-24


Escala: **Sem Escala**

Data: **Março/2023**

Revisão: **R 0**

Endereço da obra: **Rua Júlio dos Santos, Nº 2021 - Centro, Ernestina/RS**

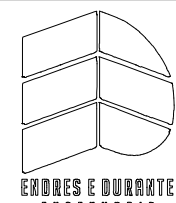
MUNICÍPIO DE ERNESTINA
MAPA DE LOCALIZAÇÃO



LEGENDA	
Escolas Ernestina	
E1	Escola Raimundo Corrêa
E2	Escola Educarte
E3	EMEI Dr. Orlando Rojas
E4	Escola Osvaldo Cruz
E5	Escola João Alfredo Sachser

Período - Início da Manhã

Trecho	Cor da Linha	Ponto a Ponto	Distância	Unid
Trecho 01	Verde	1 - 2	5.320.49	m
Trecho 02	Vermelho	2 - 3	5.809.58	m
Trecho 03	Azul	3 - 4	3.637.24	m
Trecho 04	Amarelo	4 - 5	4.505.76	m
Trecho 05	Roxo	5 - 6	3.051.33	m
Distância total da Itinerário:			22.32	km



ENDRES e DURANTE ENGENHARIA

Rua Severina O. Ferlin 173 Marau - RS
(54) 99619 - 6570 ou 99679 - 1139

PROJETO BÁSICO DE TRANSPORTE ESCOLAR – Ernestina / RS

Descrição: **Mapa da Linha 10 - Início da Manhã**

RESPONSÁVEL TÉCNICO:

Douglas Durante
Eng.º Civil - CREA RS 233278

PROPRIETÁRIO:

Município de Ernestina
CNPJ: 92.406.180/0001-24

Escala: **Sem Escala**


Data: **Março/2023**

Revisão: **R 0**

Endereço da obra: **Rua Júlio dos Santos, Nº 2021 - Centro, Ernestina/RS**

02/04

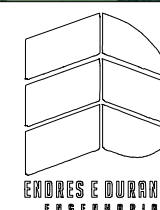
MUNICÍPIO DE ERNESTINA
MAPA DE LOCALIZAÇÃO



LEGENDA	
Escolas Ernestina	
E1	Escola Raimundo Corrêa
E2	Escola Educarte
E3	EMEI Dr. Orlando Rojas
E4	Escola Osvaldo Cruz
E5	Escola João Alfredo Sachser

Período - Meio Dia

Trecho	Cor da Linha	Ponto a Ponto	Distância	Unid
Trecho 01	Verde	1 - 2	6.597.99	m
Trecho 02	Vermelho	2 - 3	5.809.58	m
Trecho 03	Azul	3 - 4	4.296.86	m
Trecho 04	Amarelo	4 - 5	3.558.75	m
Trecho 05	Roxo	5 - 6	3.583.53	m
Distância total da Itinerário:			23.85	km



ENDRES e DURANTE ENGENHARIA

Rua Severina O. Ferlin 173 Marau - RS
(54) 99619 - 6570 ou 99679 - 1139

PROJETO BÁSICO DE TRANSPORTE ESCOLAR – Ernestina / RS

Descrição:

Mapa da Linha 10 - Meio Dia

RESPONSÁVEL TÉCNICO:

Douglas Durante
Eng. Civil - CREA RS 233278

Escala:
Sem Escala

Data: Março/2023

PROPRIETÁRIO:

Município de Ernestina
CNPJ: 92.406.180/0001-24


Revisão: R 0

Endereço da obra:

Rua Júlio dos Santos, Nº 201 - Centro, Ernestina/RS

03/04


MUNICÍPIO DE ERNESTINA
MAPA DE LOCALIZAÇÃO



LEGENDA	
Escolas Ernestina	
E1	Escola Raimundo Corrêa
E2	Escola Educarte
E3	EMEI Dr. Orlando Rojas
E4	Escola Osvaldo Cruz
E5	Escola João Alfredo Sachser

Período - Final da Tarde

Trecho	Cor da Linha	Ponto a Ponto	Distância	Unid
Trecho 01	Verde	1 - 2	6.700.64	m
Trecho 02	Vermelho	2 - 3	5.809.58	m
Trecho 03	Azul	3 - 4	4.307.27	m
Trecho 04	Amarelo	4 - 5	3.558.75	m
Trecho 05	Roxo	5 - 6	2.125.12	m
Distância total da Itinerário:			22.50	km



ENDRES e DURANTE ENGENHARIA

Rua Severina O. Ferlin 173 Marau - RS
(54) 99619 - 6570 ou 99679 - 1139

PROJETO BÁSICO DE TRANSPORTE ESCOLAR – Ernestina / RS

Descrição: **Mapa da Linha 10 - Final da Tarde**

RESPONSÁVEL TÉCNICO:

Douglas Durante
Eng.º Civil - CREA RS 233278

Escala: **Sem Escala**

Data: **Março/2023**

PROPRIETÁRIO:

Município de Ernestina
CNPJ: 92.406.180/0001-24

Revisão: **R 0**

Endereço da obra:

Rua Júlio dos Santos, Nº 2021 - Centro, Ernestina/RS

04/04