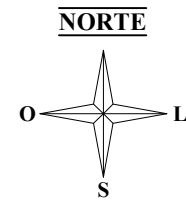
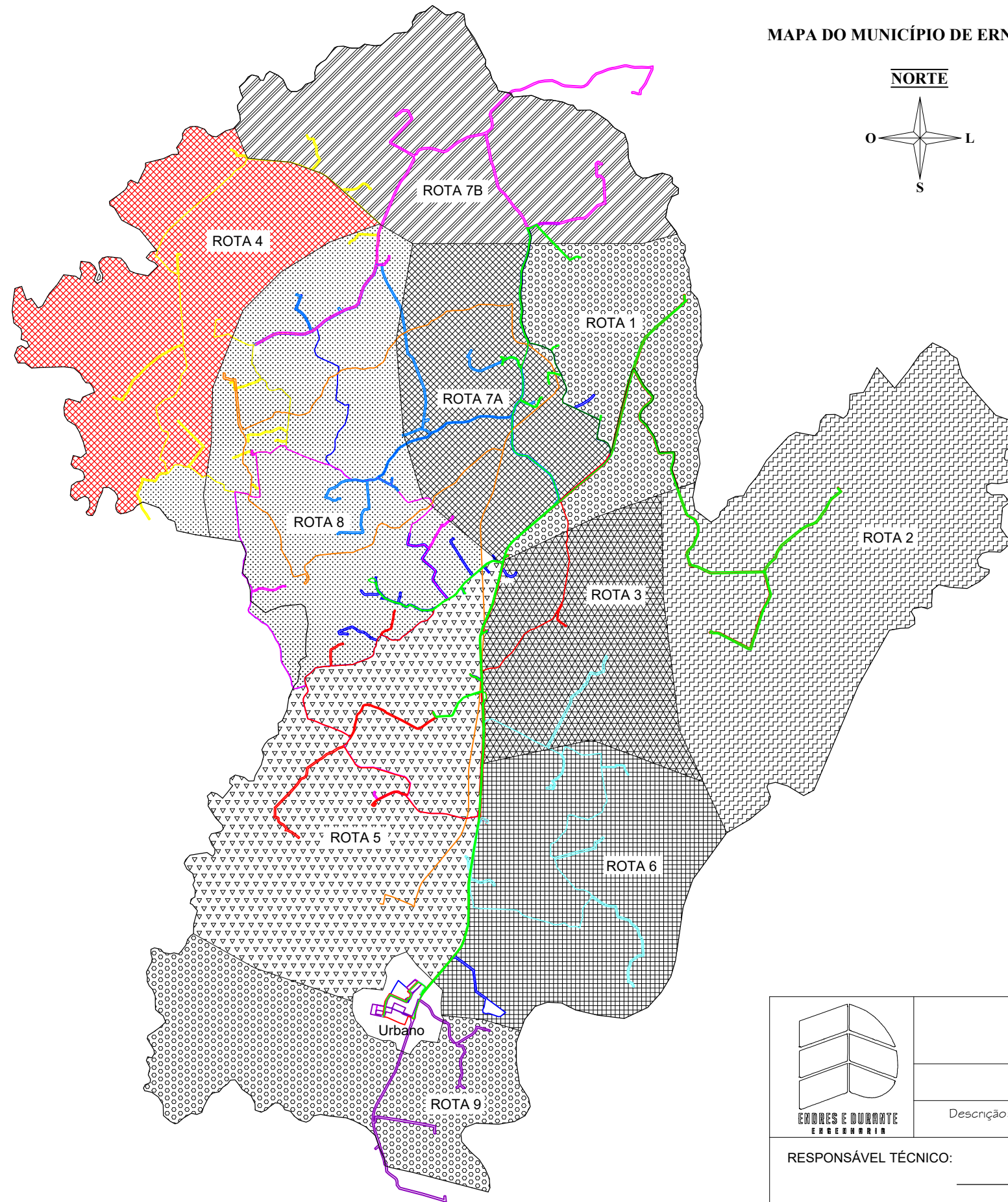



MAPA DO MUNICÍPIO DE ERNESTINA



MAPA DO ESTADO DO RIO GRANDE DO SUL
MUNICÍPIO DE ERNESTINA



ENDRES e DURANTE ENGENHARIA

Rua Severina O. Ferlin 173 Marau - RS
(54) 99619 - 6570 ou 99679 - 1139

PROJETO BÁSICO DE TRANSPORTE ESCOLAR – Ernestina / RS

Descrição: **Mapa de Localização da Linha 4**

RESPONSÁVEL TÉCNICO:

Douglas Durante
Engº. Civil - CREA RS 233278

PROPRIETÁRIO:

Município de Ernestina
CNPJ: 92.406.180/0001-24

Escala: **Sem Escala**

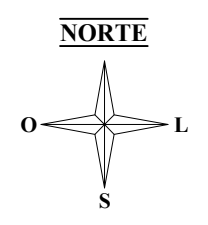
Data: Agosto/2022

Endereço da obra:

Rua Júlio dos Santos, Nº 2021 - Centro, Ernestina/RS




MUNICÍPIO DE ERNESTINA



LEGENDA	
Escolas Ernestina	
E1	Escola Raimundo Corrêa
E2	Escola Educarte
E3	EMEI Dr. Orlando Rojas
E4	Escola Osvaldo Cruz
E5	Escola João Alfredo Sachser

Período - Início da Manhã				
Trecho	Cor da Linha	Ponto a Ponto	Unid	Unid
Trecho 01		1 - 2	6.508.30	m
Trecho 02		2 - 3	4.634.16	m
Trecho 03		3 - 4	6.131.49	m
Trecho 04		4 - 5	6.443.04	m
Trecho 05		5 - 6	7.976.21	m
Trecho 06		6 - 7	4.959.49	m
Trecho 07		7 - 8	6.944.10	m
Distância total da Itinerário:			43.60	km

OBS: A rota executada no período do Meio Dia, é a mesma que a do Início da Manhã, apenas executado no sentido contrário.



ENDRES e DURANTE ENGENHARIA
 Rua Severina O. Ferlin 173 Marau - RS
 (54) 99619 - 6570 ou 99679 - 1139

PROJETO BÁSICO DE TRANSPORTE ESCOLAR – Ernestina / RS

Descrição: **Mapa da Linha 4 - Início da Manhã e Meio Dia (sentido contrário)**

RESPONSÁVEL TÉCNICO:

Douglas Durante
 Engº. Civil - CREA RS 233278

Escala: Sem Escala

Data: Agosto/2022

Endereço da obra:

Rua Júlio dos Santos, Nº 201 - Centro, Ernestina/RS

PROPRIETÁRIO:

Município de Ernestina
 CNPJ: 92.406.180/0001-24

02/02