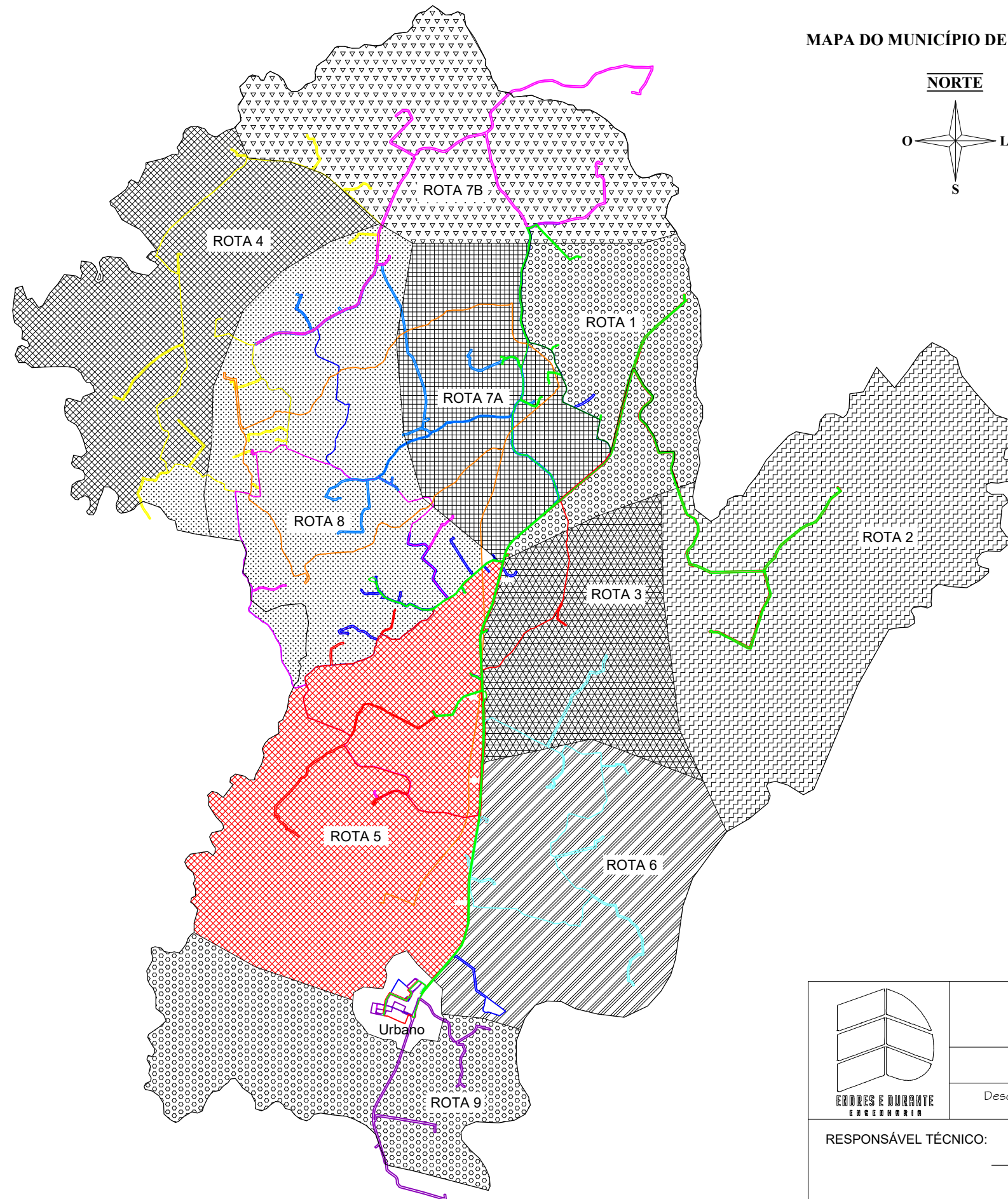
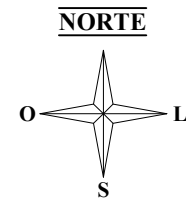



MAPA DO MUNICÍPIO DE ERNESTINA



MAPA DO ESTADO DO RIO GRANDE DO SUL  
MUNICÍPIO DE ERNESTINA



**ENDRES e DURANTE ENGENHARIA**

Rua Severina O. Ferlin 173 Marau - RS  
(54) 99619 - 6570 ou 99679 - 1139

PROJETO BÁSICO DE TRANSPORTE ESCOLAR – Ernestina / RS

Descrição: **Mapa de Localização da Linha 5**

RESPONSÁVEL TÉCNICO:

Douglas Durante  
Engº. Civil - CREA RS 233278

PROPRIETÁRIO:

Município de Ernestina  
CNPJ: 92.406.180/0001-24

Escala: **Sem Escala**


Data: Agosto/2022

Endereço da obra:

Rua Júlio dos Santos, Nº 2021 - Centro, Ernestina/RS




MUNICÍPIO DE ERNESTINA



LEGENDA	
Escolas Ernestina	
E1	Escola Raimundo Corrêa
E2	Escola Educarte
E3	EMEI Dr. Orlando Rojas
E4	Escola Osvaldo Cruz
E5	Escola João Alfredo Sachser

Período - Início da Manhã				
Trecho	Cor da Linha	Ponto a Ponto	Distância	Unid
Trecho 01	<span style="color: green;">—</span>	1 - 2	8.235.67	m
Trecho 02	<span style="color: red;">—</span>	2 - 3	11.154.67	m
Trecho 03	<span style="color: blue;">—</span>	3 - 4	7.804.63	m
Trecho 04	<span style="color: yellow;">—</span>	4 - 5	9.680.33	m
<b>Distância total da Itinerário:</b>			<b>36.88</b>	<b>km</b>



**ENDRES e DURANTE ENGENHARIA**

Rua Severina O. Ferlin 173 Marau - RS  
(54) 99619 - 6570 ou 99679 - 1139

PROJETO BÁSICO DE TRANSPORTE ESCOLAR – Ernestina / RS

Descrição: **Mapa da Linha 5 - Início da Manhã**

RESPONSÁVEL TÉCNICO:

PROPRIETÁRIO:

Douglas Durante  
Eng.º Civil - CREA RS 233278

Município de Ernestina  
CNPJ: 92.406.180/0001-24

Escala: **Sem Escala**

Data: Agosto/2022

Endereço da obra:

Rua Júlio dos Santos, Nº 201 - Centro, Ernestina/RS




MUNICÍPIO DE ERNESTINA



LEGENDA	
Escolas Ernestina	
E1	Escola Raimundo Corrêa
E2	Escola Educarte
E3	EMEI Dr. Orlando Rojas
E4	Escola Osvaldo Cruz
E5	Escola João Alfredo Sachser

Período - Meio Dia				
Trecho	Cor da Linha	Ponto a Ponto	Distância	Unid
Trecho 01	—	1 - 2	7.384.37	m
Trecho 02	—	2 - 3	8.253.03	m
Trecho 03	—	3 - 4	8.510.15	m
Trecho 04	—	4 - 5	7.386.79	m
Trecho 05	—	5 - 6	6.716.39	m
Trecho 06	—	6 - 7	8.098.91	m
Trecho 07	—	7 - 8	6.181.38	m
<b>Distância total da Itinerário:</b>			<b>52.53</b>	km



ENDRES e DURANTE ENGENHARIA

Rua Severina O. Ferlin 173 Marau - RS  
(54) 99619 - 6570 ou 99679 - 1139

PROJETO BÁSICO DE TRANSPORTE ESCOLAR – Ernestina / RS

Descrição:

Mapa da Linha 5 - Meio Dia

RESPONSÁVEL TÉCNICO:

PROPRIETÁRIO:

Douglas Durante  
Eng.º Civil - CREA RS 233278

Município de Ernestina  
CNPJ: 92.406.180/0001-24

Escala:  
Sem Escala

Data: Agosto/2022

Endereço da obra:

Rua Júlio dos Santos, Nº 201 - Centro, Ernestina/RS

03/03