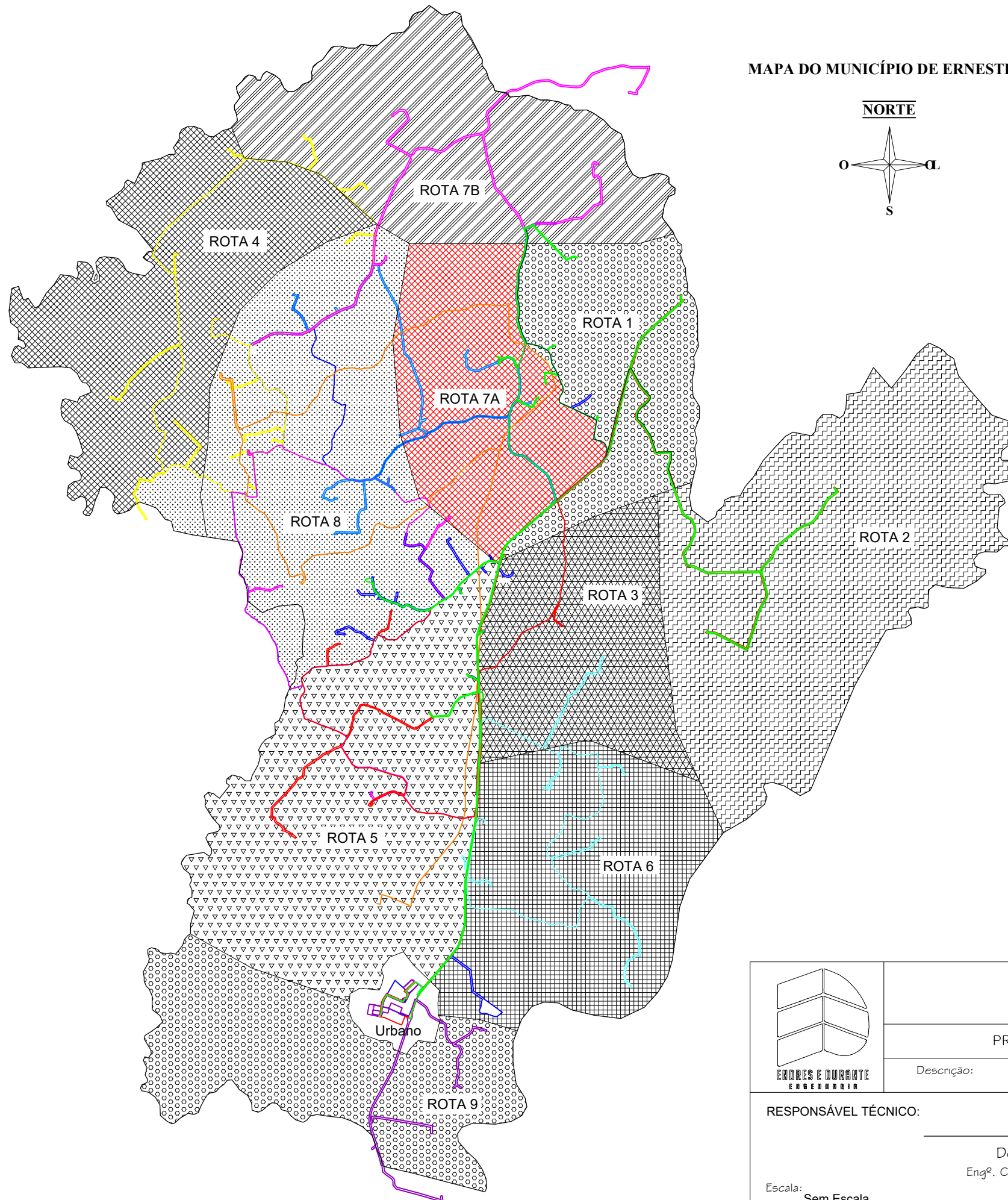
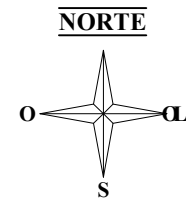



MAPA DO MUNICÍPIO DE ERNESTINA



MAPA DO ESTADO DO RIO GRANDE DO SUL
MUNICÍPIO DE ERNESTINA



ENDRES e DURANTE ENGENHARIA

Rua Severina O. Ferlin 173 Marau - RS
(54) 99619 - 6570 ou 99679 - 1139

PROJETO BÁSICO DE TRANSPORTE ESCOLAR – Ernestina / RS

Descrição: **Mapa de Localização da Linha 7 - Rota 7A**

RESPONSÁVEL TÉCNICO:

Douglas Durante
Engº. Civil - CREA RS 233278

PROPRIETÁRIO:

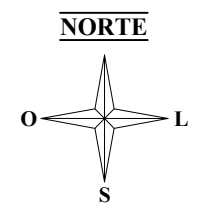
Município de Ernestina
CNPJ: 92.406.180/0001-24

Escala: **Sem Escala**

Data: Agosto/2022

Endereço da obra: Rua Júlio dos Santos, Nº 2021 - Centro, Ernestina/RS

MUNICÍPIO DE ERNESTINA



LEGENDA	
Escolas Ernestina	
E1	Escola Raimundo Corrêa
E2	Escola Educarte
E3	EMEI Dr. Orlando Rojas
E4	Escola Osvaldo Cruz
E5	Escola João Alfredo Sachser

Período - Início da Manhã				
Trecho	Cor da Linha	Ponto a Ponto	Distância	Unid
Trecho 01	—	1 - 2	5.349.94	m
Trecho 02	—	2 - 3	4.812.69	m
Trecho 03	—	3 - 4	7.463.84	m
Trecho 04	—	4 - 5	8.766.04	m
Trecho 05	—	5 - 6	5.570.21	m
Trecho 06	—	6 - 7	4.223.29	m
Trecho 07	—	7 - 8	5.251.69	m
Distância total da Itinerário:			41.44	km

OBS: A rota executada no período do Meio Dia, é a mesma que a do Início da Manhã, apenas executado no sentido contrário.



ENDRES e DURANTE
ENGENHARIA

ENDRES e DURANTE ENGENHARIA
Rua Severina O. Ferlin 173 Marau - RS
(54) 99619 - 6570 ou 99679 - 1139

PROJETO BÁSICO DE TRANSPORTE ESCOLAR – Ernestina / RS

Descrição: **Mapa da Linha 7 - Rota 7A - Início da Manhã e Meio Dia (sentido contrário)**

RESPONSÁVEL TÉCNICO:

PROPRIETÁRIO:

Douglas Durante
Eng.º Civil - CREA RS 233278

Município de Ernestina
CNPJ: 92.406.180/0001-24

Escala: **Sem Escala**

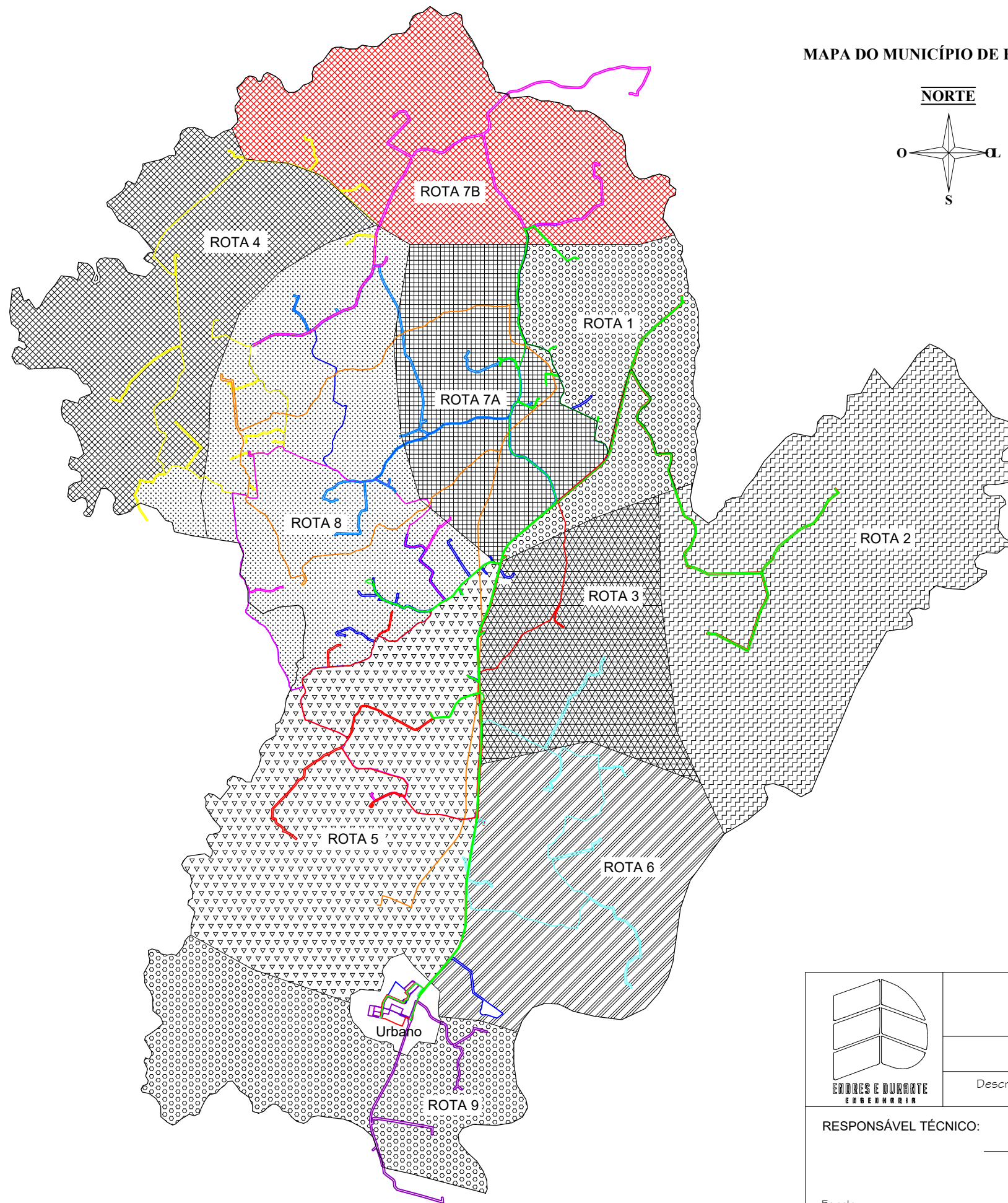
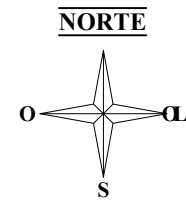
Endereço da obra: **Rua Júlio dos Santos, Nº 2021 - Centro, Ernestina/RS**

Data: **Agosto/2022**


02/04



MAPA DO MUNICÍPIO DE ERNESTINA



MAPA DO ESTADO DO RIO GRANDE DO SUL
MUNICÍPIO DE ERNESTINA



ENDRES e DURANTE ENGENHARIA

Rua Severina O. Ferlin 173 Marau - RS
(54) 99619 - 6570 ou 99679 - 1139

PROJETO BÁSICO DE TRANSPORTE ESCOLAR – Ernestina / RS

Descrição: **Mapa de Localização da Linha 7 - Rota 7B**

RESPONSÁVEL TÉCNICO:

Douglas Durante
Engº. Civil - CREA RS 233278

PROPRIETÁRIO:

Município de Ernestina
CNPJ: 92.406.180/0001-24

Escala: **Sem Escala**

Data: Agosto/2022

Endereço da obra: Rua Júlio dos Santos, Nº 2021 - Centro, Ernestina/RS

MUNICÍPIO DE ERNESTINA




LEGENDA	
Escolas Ernestina	
E1	Escola Raimundo Corrêa
E2	Escola Educarte
E3	EMEI Dr. Orlando Rojas
E4	Escola Osvaldo Cruz
E5	Escola João Alfredo Sachser

Período - Início da Manhã

Trecho	Cor da Linha	Ponto a Ponto	Distância	Unid
Trecho 01	Verde	1 - 2	5.928.74	m
Trecho 02	Vermelho	2 - 3	6.334.67	m
Trecho 03	Azul	3 - 4	9.568.19	m
Trecho 04	Amarelo	4 - 5	8.130.57	m
Trecho 05	Roxo	5 - 6	4.290.12	m
Trecho 06	Ciano	6 - 7	3.634.79	m
Distância total da Itinerário:			37.89	km

OBS: A rota executada no período do Meio Dia, é a mesma que a do Início da Manhã, apenas executado no sentido contrário.



ENDRES e DURANTE ENGENHARIA

Rua Severina O. Ferlin 173 Marau - RS
(54) 99619 - 6570 ou 99679 - 1139

PROJETO BÁSICO DE TRANSPORTE ESCOLAR – Ernestina / RS

Descrição: **Mapa da Linha 7 - Rota 7B - Início da Manhã e Meio Dia (sentido contrário)**

RESPONSÁVEL TÉCNICO:

Douglas Durante
Eng.º Civil - CREA RS 233278

Escala: Sem Escala

Data: Agosto/2022

Endereço da obra:

Rua Júlio dos Santos, Nº 2021 - Centro, Ernestina/RS

PROPRIETÁRIO:

Município de Ernestina
CNPJ: 92.406.180/0001-24