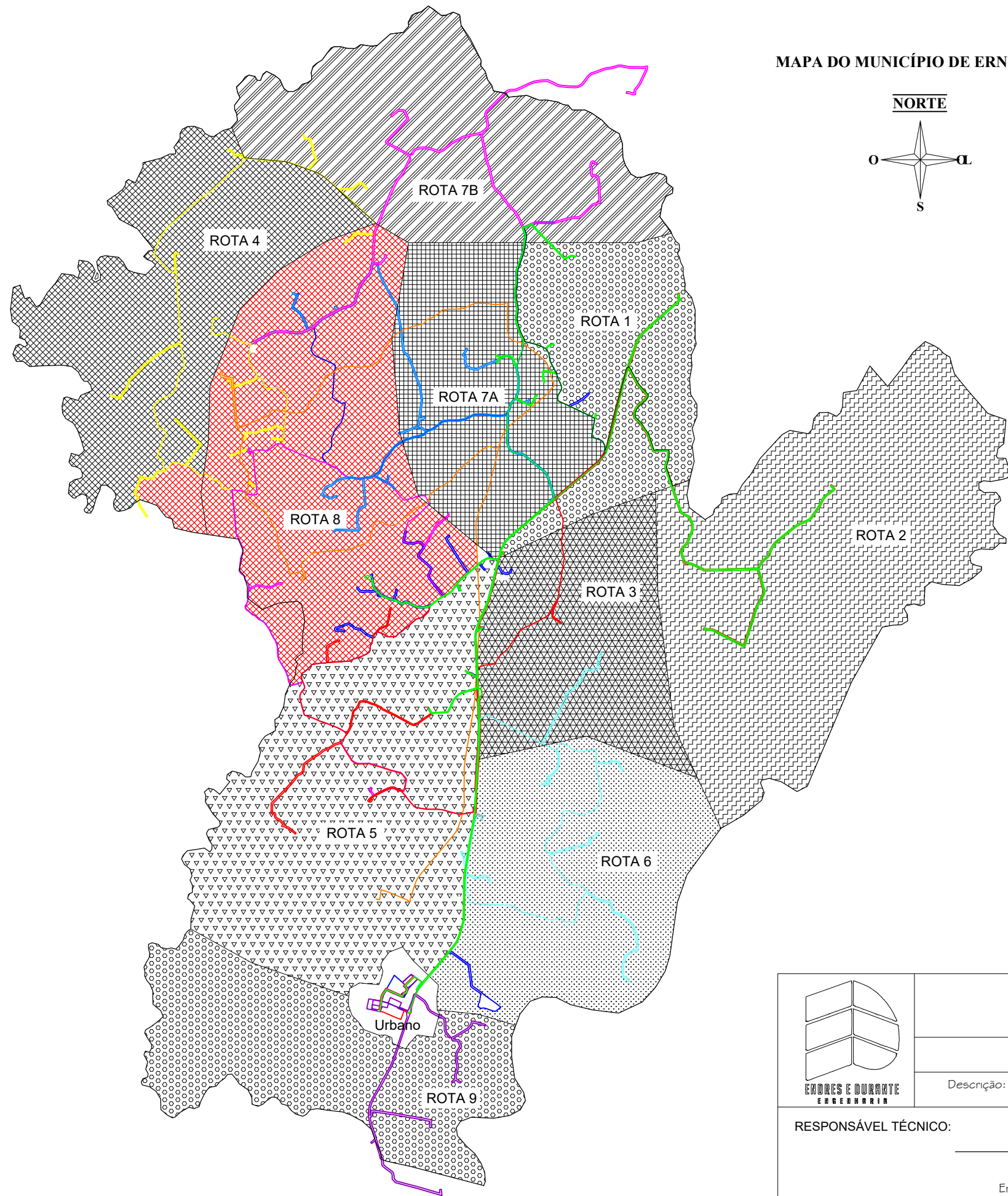
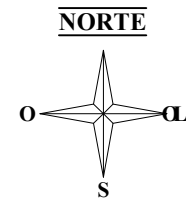



MAPA DO MUNICÍPIO DE ERNESTINA



MAPA DO ESTADO DO RIO GRANDE DO SUL
MUNICÍPIO DE ERNESTINA



ENDRES e DURANTE ENGENHARIA

Rua Severina O. Ferlin 173 Marau - RS
(54) 99619 - 6570 ou 99679 - 1139

PROJETO BÁSICO DE TRANSPORTE ESCOLAR – Ernestina / RS

Descrição: **Mapa de Localização da Linha 8**

RESPONSÁVEL TÉCNICO:

Douglas Durante
Engº. Civil - CREA RS 233278

PROPRIETÁRIO:

Município de Ernestina
CNPJ: 92.406.180/0001-24

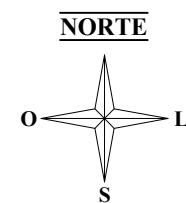
Escala: **Sem Escala**

Data: Agosto/2022

Endereço da obra: Rua Júlio dos Santos, Nº 2021 - Centro, Ernestina/RS




MUNICÍPIO DE ERNESTINA



LEGENDA	
Escolas Ernestina	
E1	Escola Raimundo Corrêa
E2	Escola Educarte
E3	EMEI Dr. Orlando Rojas
E4	Escola Osvaldo Cruz
E5	Escola João Alfredo Sachser

Período - Final da Tarde

Trecho	Cor da Linha	Ponto a Ponto	Distância	Unid
Trecho 01	—	1 - 2	7.959.69	m
Trecho 02	—	2 - 3	6.260.09	m
Trecho 03	—	3 - 4	7.812.50	m
Trecho 04	—	4 - 5	5.160.13	m
Trecho 05	—	5 - 6	5.407.24	m
Distância total da Itinerário:			32.60	km



ENDRES e DURANTE ENGENHARIA

Rua Severina O. Ferlin 173 Marau - RS
(54) 99619 - 6570 ou 99679 - 1139

PROJETO BÁSICO DE TRANSPORTE ESCOLAR – Ernestina / RS

Descrição: **Mapa da Linha 8 - Final da Tarde**

RESPONSÁVEL TÉCNICO:

Douglas Durante
Eng. Civil - CREA RS 233278

Escala: **Sem Escala**

Data: Agosto/2022

Endereço da obra:

Rua Júlio dos Santos, Nº 2021 - Centro, Ernestina/RS

PROPRIETÁRIO:

Município de Ernestina
CNPJ: 92.406.180/0001-24