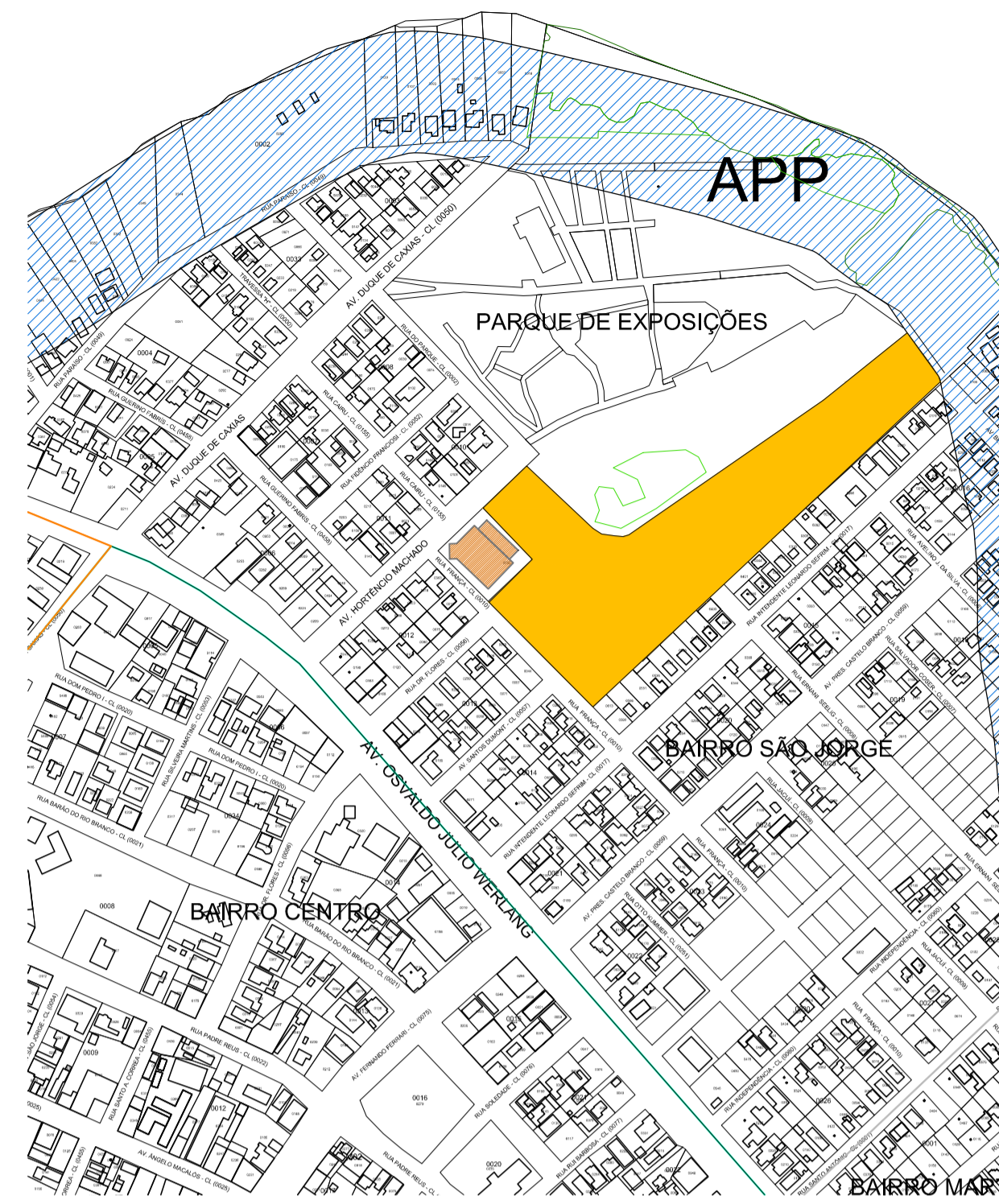
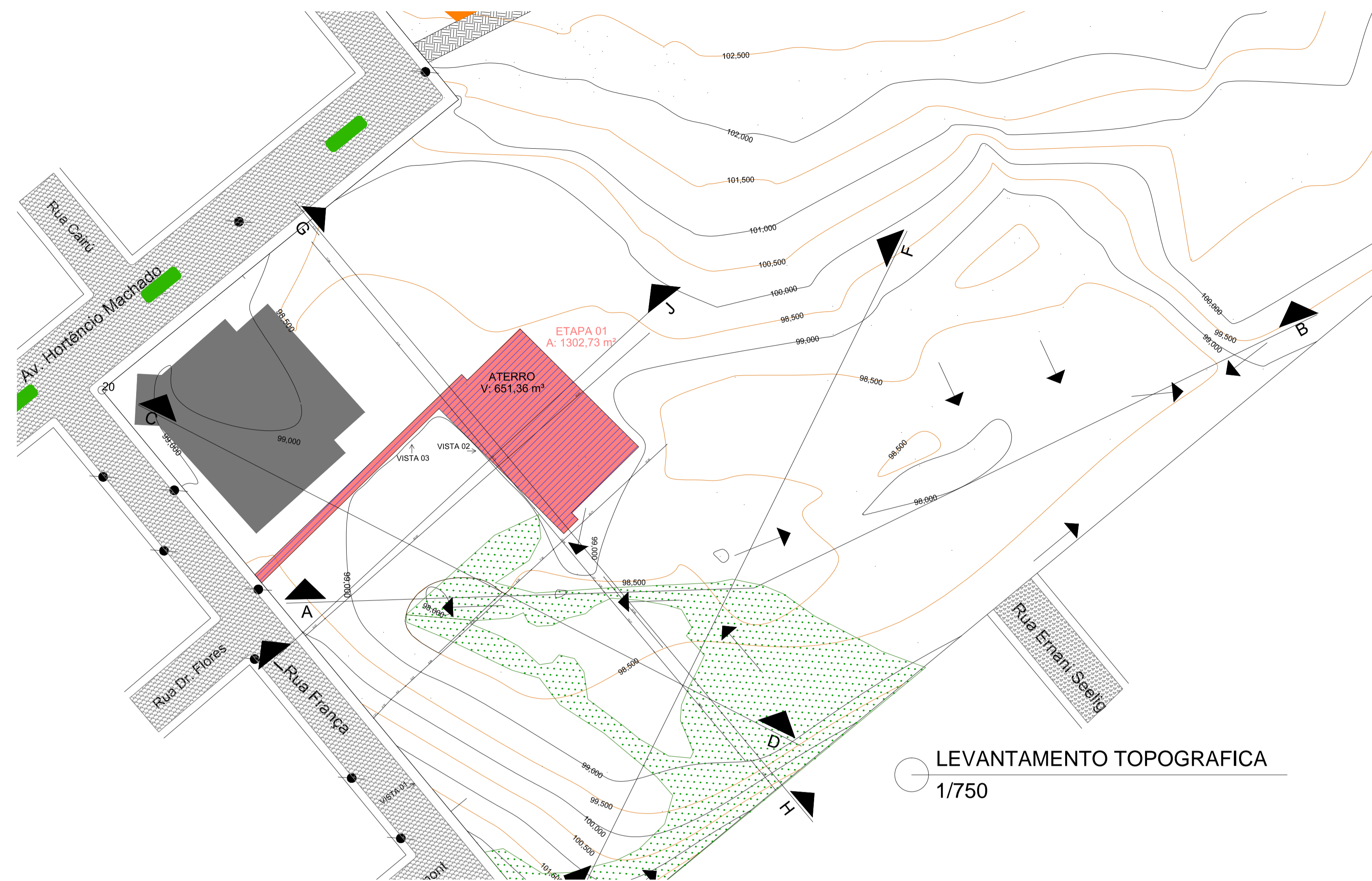


PLANTA DE LOCALIZAÇÃO E LEVANTAMENTO TOPOGRÁFICO



SITUAÇÃO
1/5000

CONVENÇÕES	
	Pavimentação Asfáltica
	Acessos Internos não Pavimentados
	Pavimentação com PAVS
	Pavimentação com Calçamento Polidérico
	Vegetação Secundária em Estágio Médio e Avançado de Regeneração
	Vegetação Secundária em Estágio Primário de Regeneração (Capoeira)
	Reforestamento com Espécies Nativa
	Bosque
	Gramma Nativa ou Cultivada
	Localização do Complexo Esportivo
	Edificações/Benfeitorias
	Pontos de Água
	Campo/Capoeiras/Área Úmidas
	Valeta de águas pluviais e fluviais
	Valetas canalizadas
	Poste com Luminária
	Árvore Isolada
	Cerca de Arame
	Cerca de Madeira ou Tapume
	Caixa de Inspeção de Eletricidade
	Transformador Alta ou Baixa Tensão
	Placa Descritiva
	PRIMEIRA ETAPA
	CORTE
	ATERRO



LEVANTAMENTO TOPOGRÁFICA
1/750



VISTA FOTOGRÁFICA 01

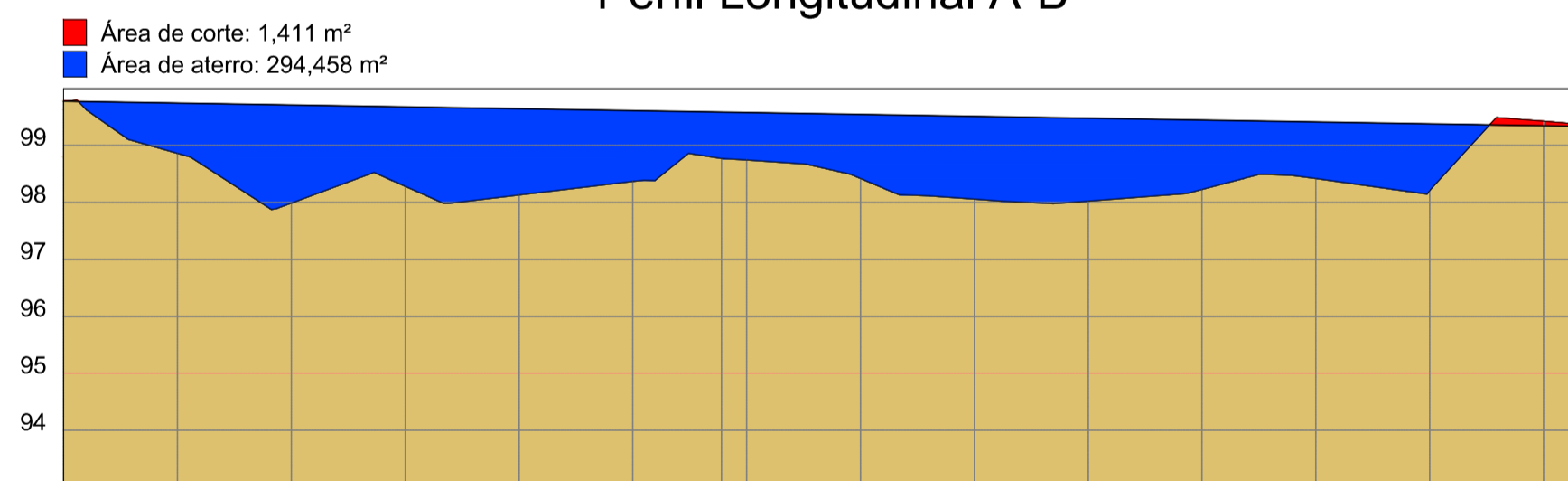


VISTA FOTOGRÁFICA 02

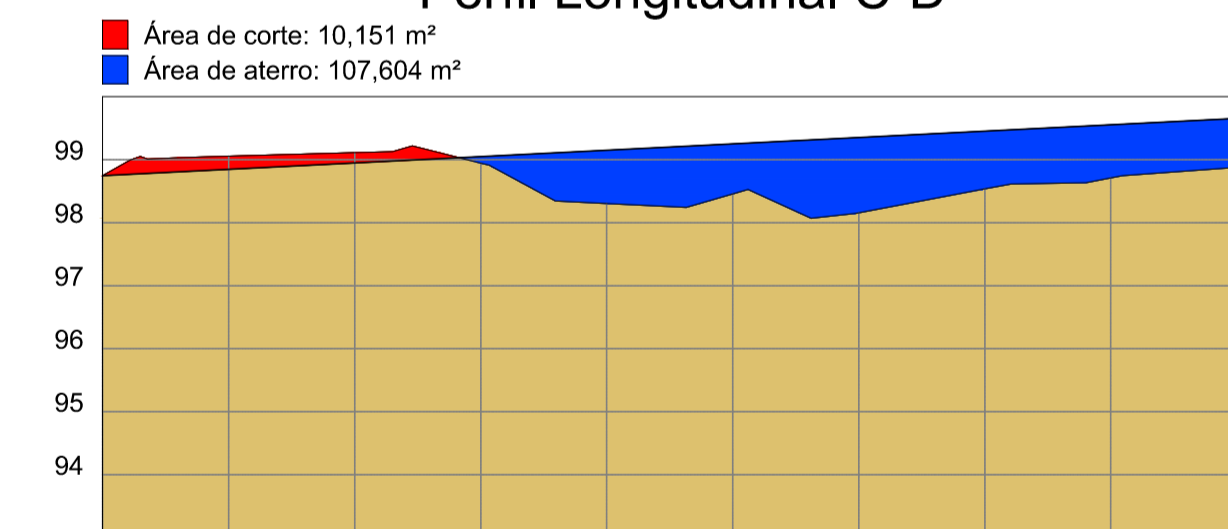


VISTA FOTOGRÁFICA 03

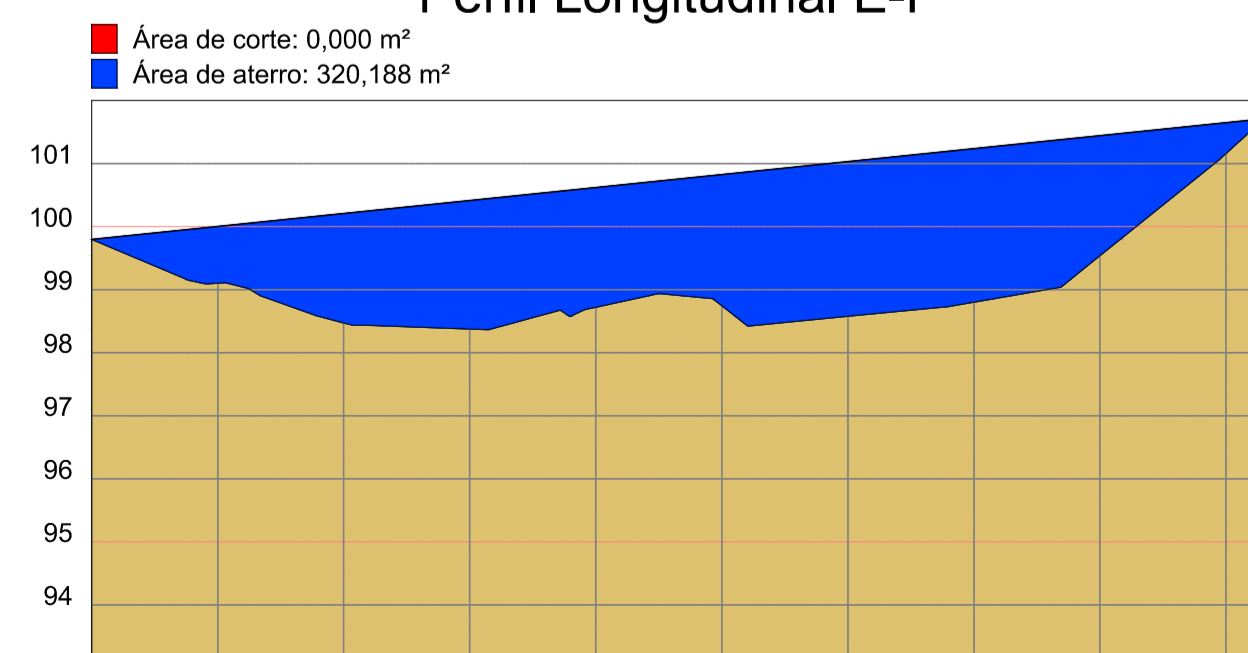
Perfil Longitudinal A-B




Perfil Longitudinal C-D



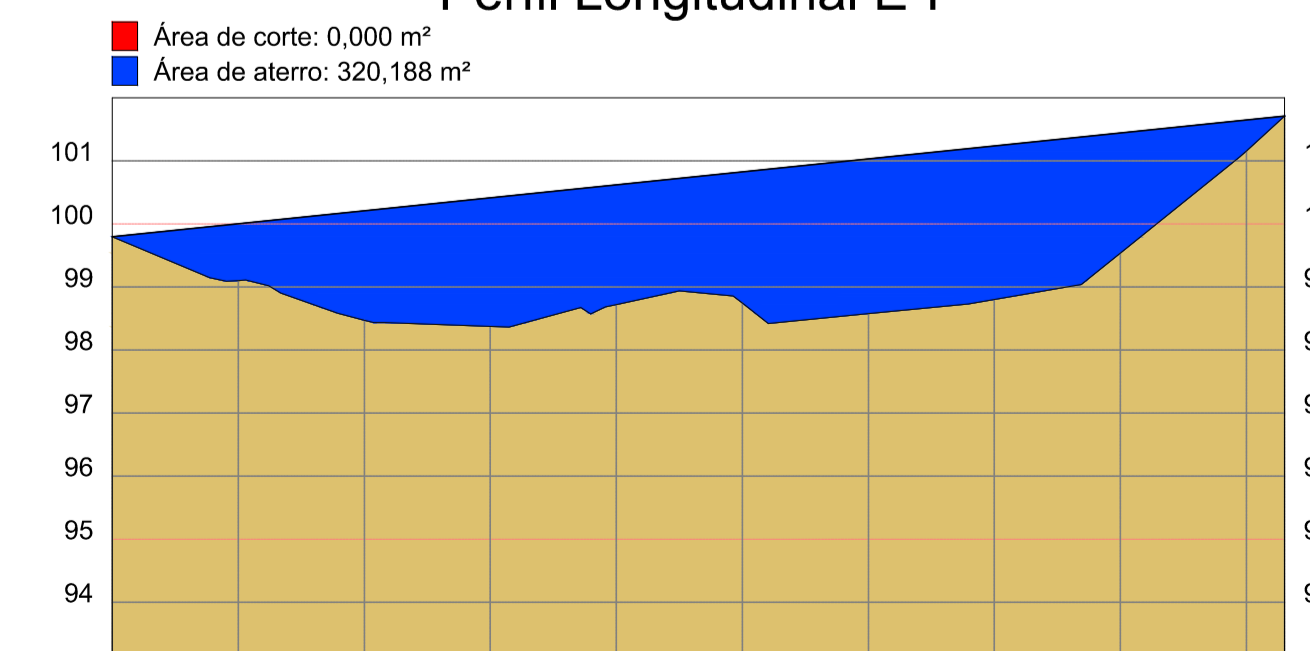
Perfil Longitudinal E-F



Perfil Longitudinal G-H



Perfil Longitudinal E-F



PREFEITURA MUNICIPAL DE ESPUMOSO SETOR DE ENGENHARIA E ARQUITETURA

	PROPRIETÁRIO Prefeitura Municipal de Espumoso	DATA MAIO/2018
	ENDEREÇO Rua França, Bairro São Jorge, Espumoso, RS	ESCALA 1/750

NOME DA OBRA COMPLEXO ESPORTIVO	
------------------------------------	--

PROPRIETÁRIO	RESPONSÁVEL TÉCNICO	PRANCHA
--------------	---------------------	---------