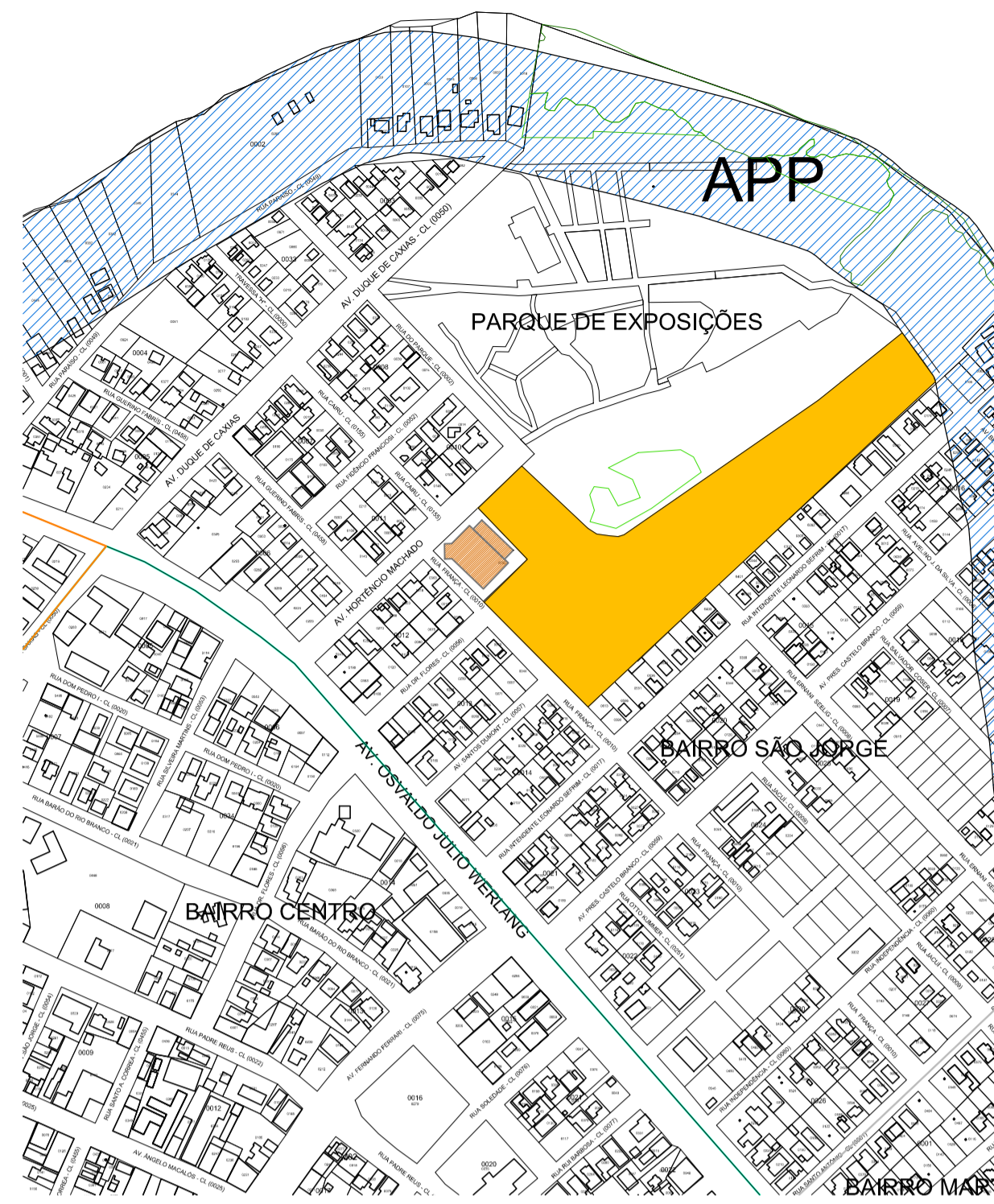


# PLANTA DE LOCALIZAÇÃO E SITUAÇÃO DO TERRENO

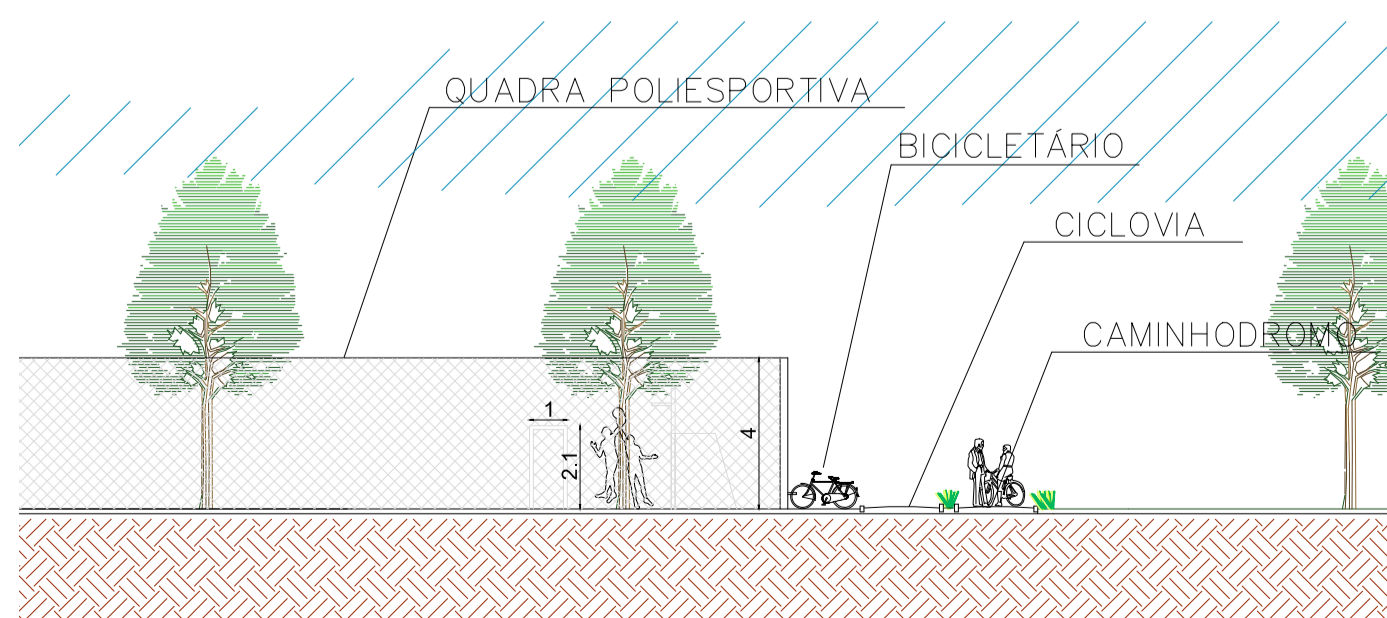


SITUAÇÃO  
1/5000

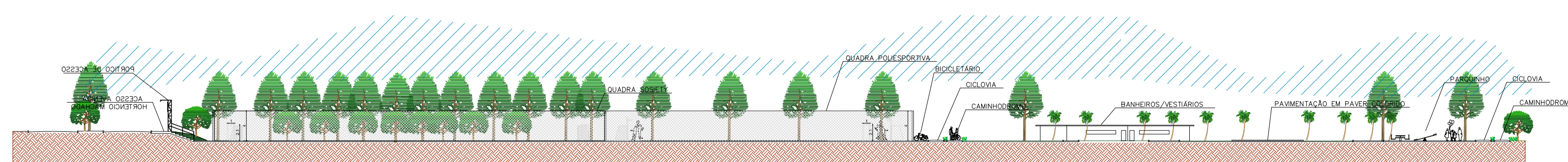
CONVENÇÕES	
	Pavimentação Asfáltica
	Acessos Internos não Pavimentados
	Pavimentação com PAVS
	Pavimentação com Calçamento Polidétrico
	Vegetação Secundária em Estágio Médio e Avançado de Regeneração
	Vegetação Secundária em Estágio Primário de Regeneração (Capoeira)
	Reforestamento com Espécies Nativa
	Bosque
	Grama Nativa ou Cultivada
	Localização do Complexo Esportivo
	Edificações/Benefitorias
	Pontos de Água
	Campo/Capoeiras/Área Úmidas
	Valeta de águas pluviais e fluviais
	Valetas canalizadas
	Poste com Luminária
	Árvore Isolada
	Cerca de Arame
	Cerca de Madeira ou Tapume
	Caixa de Inspeção de Eletricidade
	Transformador Alta ou Baixa Tensão
	Placa Descritiva
	PRIMEIRA ETAPA



IMPLANTAÇÃO  
1/750



DETALHE 01  
1/200



CORTE A'A  
1/500

PREFEITURA MUNICIPAL DE ESPUMOSO SETOR DE ENGENHARIA E ARQUITETURA		
	PROPRIETÁRIO Prefeitura Municipal de Espumoso	DATA Abril/2018
	ENDEREÇO Rua França, Bairro São Jorge, Espumoso, RS	ESCALA 1/750
NOME DA OBRA COMPLEXO ESPORTIVO		
PROPRIETÁRIO	RESPONSÁVEL TÉCNICO	PRANCHA 2/3