



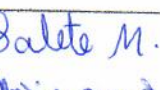





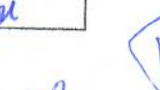
PROPOSTA

MODALIDADE DE LICITAÇÃO:	CONCORRÊNCIA
Nº DE ORDEM:	CNC 03/2022
JULGAMENTO:	MENOR PREÇO – Art. 45, inciso I da Lei Federal 8.666/93 e suas alterações posteriores

NOME DO LICITANTE: PESSOA FÍSICA OU JURÍDICA	Salete Maria Ravazio Celito Antônio Parisotto e Aglaé Maria Benedetti Parisotto Maria Goreti Parizotto Hunhoff e Carlos Felipe Hunhoff Margareth Parizotto Barboza e Selvino Barboza Bernardete Parizotto
ENDEREÇO:	Rua José Bonifácio, nº 289 Rua Otto Kummer, nº 70 Rua Rui Barbosa, nº 440 Rua Dona Elma, nº 73 Rua Casemiro de Abreu, nº 18, Ap. 603
CIDADE/UF:	Espumoso/RS Espumoso/RS Espumoso/RS Não Me Toque-RS Espumoso/RS
CPF - CNPJ/MF Nº:	254.399.360-68 145.344.360-68 e 288.535.470-49 326.936.560-87 e 326.858.230-34 341.089.550-72 e 325.548.690-49 253.785.380-68
REPRESENTANTE LEGAL:	Marcelo Ravazio - OAB/RS 51.625, CPF nº 678.400.510-49
Conta Corrente para Depósito em caso de ser declarado vencedor	7211-7, do Banco do Brasil, agência 0790-0, de Espumoso-RS 11351-4, do Banco do Brasil, agência 0790-0, de Espumoso-RS 19304-6 do Banco do Brasil, agência 0790-0, de Espumoso-RS 35000819.0-9, do Banrisul, agência 0789, de Não me Toque – RS 5631-6 do Banco do Brasil, agência 0790-0, de Espumoso-RS

**PROPOSTA
FINANCEIRA**

<p>Área Disponibilizada (Descrever)</p> <p>Uma fração de terras de cultura com área de 56.233,99m², situado na Cooperativa Velha, localizada nos fundos do lado ímpar da Rua Pedro Bambini, neste município de Espumoso confrontando-se NORTE: com o Loteamento São Valentin; SUL: com terras de Genuino Parizotto; LESTE e OESTE: com terras de Emílio Parizotto, sob matrícula nº 13.314, do Livro 02, folha 01 do RI da Comarca de Espumoso - RS</p>	<p>Valor em R\$ 2.221.242,60,</p> <p>Correspondente a R\$ 39,50 o metro quadrado.</p>
<p>Valor por extenso: Dois Milhões Duzentos e Vinte e Um Mil Duzentos e Quarenta e Dois Reais e Sessenta Centavos</p>	

MEMORIAL DESCRITIVO**01. INTRODUÇÃO:****Proprietário/Requerente:** Salete Maria Ravazio e Outros**Serviço:** LOCALIZAÇÃO DE ÁREA – MATRÍCULA N° 13.314**Endereço:** Cooperativa Velha, fundos do lado ímpar da Rua Pedro Bambini**Município:** Espumoso - RS.**Área Registrada:** 56.233,99 m²**Área Medida:** 56.634,62 m²**02. DESCRIÇÃO DOS ITENS:**

Introdução.

Descrição dos itens.

Generalidades.

Descrição da área.

03. GENERALIDADES:

O projeto de LOCALIZAÇÃO DE ÁREA, ora proposto é constituído de uma fração de terras de cultura com área registrada de 56.233,99 m² (Cinquenta e seis mil e duzentos e trinta e três metros e noventa e nove decímetros quadrados), onde após levantamento topográfico, foi encontrado uma área de 56.634,62 m² (Cinquenta e seis mil e seiscentos e trinta e quatro metros e sessenta e dois decímetros quadrados), de propriedade de Salete Maria Ravazio e Outros, registrado sob Matrícula n° 13.314, na Comarca de Espumoso/RS, localizado na Cooperativa Velha, situada nos fundos do lado ímpar da Rua Pedro Bambini, no Município de Espumoso/RS.

04. DESCRIÇÃO DA ÁREA:**Área:** 56.634,62 m²**Perímetro:** 1.767,05 m

Uma fração de terras de cultura com área de 56.634,62 m² (Cinquenta e seis mil e seiscentos e trinta e quatro metros e sessenta e dois decímetros quadrados), de propriedade de Salete Maria Ravazio e Outros, registrado sob Matrícula n° 13.314, na Comarca de Espumoso/RS, localizado na Cooperativa Velha, situada nos fundos do lado ímpar da Rua Pedro Bambini, no Município de Espumoso/RS, possuindo as seguintes medidas e confrontações:

Inicia-se a descrição deste perímetro no vértice **1**, situado na divisa do imóvel do Espólio de Emilio Parisotto com o Loteamento São Valentim; deste, segue confrontando ao **NORTE** no sentido nordeste, em 2 (dois) segmentos de reta, o primeiro, com Loteamento São Valentim, com o seguinte azimute e distância: $60^{\circ}49'53''$ e 784,12 m até o vértice **2**, o segundo com o Espólio de Emilio Parisotto, com o seguinte azimute e distância: $60^{\circ}49'53''$ e 37,46 m até o vértice **3**; deste, segue confrontado ao **LESTE**, no sentido sul, com o imóvel do Espólio de Emilio Parisotto com o seguinte azimute e distância: $164^{\circ}14'04''$ e 71,30 m até o vértice **4**, situado na divisa do imóvel do Espólio de Emilio Parisotto com o imóvel de Genuíno Parisotto; deste, segue confrontando ao **SUL** no sentido sudoeste com Genuíno Parisotto, com o seguinte azimute e distância: $240^{\circ}47'09''$ e 804,18 m até o vértice **5**, situado na divisa do imóvel de Genuíno Parisotto com o imóvel do Espólio de Emilio Parisotto; deste, segue confrontando ao **OESTE** no sentido noroeste com Espólio de Emilio Parisotto, com o seguinte azimute e distância: $330^{\circ}06'42''$ e 70,00 m até o vértice **1**, ponto inicial da descrição deste perímetro.

Espumoso/RS, 27 de Julho de 2022.

Responsável Técnico:
FABRÍCIO WERNER
Técnico em Agropecuária
CFTA: 01098629027



1. Responsável Técnico

FABRICIO WERNER

Título profissional: TÉCNICO AGRÍCOLA EM AGROPECUÁRIA, TÉCNICO AGRÍCOLA EM AGRIMENSURA, GEORREFERENCIAMENTO DE IMÓVEIS RURAIS

Registro CFTA: 01098629027

2. Contratante

Contratante: SALETE MARIA RAVAZIO

RUA JOSÉ BONIFÁCIO

Complemento:

Cidade: ESPUMOSO

País: Brasil

Telefone:

Contrato: Não especificado

Valor: R\$ 1.900,00

Ação Institucional: NENHUM

Bairro: SANTA JULIA

UF: RS

CPF/CNPJ: 254.399.360-68

Nº: 289

CEP: 99400000

Email:

Celebrado em:

Tipo de contratante: PESSOA FISICA

3. Dados da Obra/Serviço

Proprietário: SALETE MARIA RAVAZIO

RUA Pedro Bambini

Complemento:

Cidade: ESPUMOSO

Telefone:

Coordenadas Geográficas: Latitude: 0 Longitude: 0

Data de Início: 20/07/2022

Finalidade: Cadastral

Bairro: Cooperativa Velha

UF: RS

CPF/CNPJ: 254.399.360-68

Nº: S/N

CEP: 99400000

Email:

Previsão de término: 19/10/2022

4. Atividade Técnica

2 - EXECUÇÃO

	Quantidade	Unidade
05 - PROJETO > LEVANTAMENTOS TOPOGRÁFICOS BÁSICOS -> #AS252 - DE LEVANTAMENTO TOPOGRÁFICO PLANIALTIMÉTRICO	56.634,620	m²
05 - PROJETO > TOPOGRAFIA -> #AS648 - RURAL	56.634,620	m²
97 - LEVANTAMENTO > TOPOGRAFIA -> #AS648 - RURAL	56.634,620	m²
97 - LEVANTAMENTO > LEVANTAMENTOS GEODÉSICOS -> DE LEVANTAMENTO GEODÉSICO DE PRECISÃO -> #CM371 - COM USO DE SISTEMA DE POSICIONAMENTO GLOBAL - GPS	56.634,620	m²
97 - LEVANTAMENTO > AGRIMENSURA LEGAL -> DE AGRIMENSURA LEGAL -> #CM773 - PARA LOCALIZAÇÃO DE PARCELA	56.634,620	m²

Após a conclusão das atividades técnicas o profissional deverá proceder a baixa deste TRT

5. Observações

Levantamento Topográfico Planialtimétrico Georreferenciado para localização da matrícula nº 13.314.

6. Declarações

7. Entidade de Classe

CRTA/CFTA (Valor Padrão)

8. Assinaturas

Declaro serem verdadeiras as informações acima

ESPUMOSO-RS, 05 de SETEMBRO de 2022
Local data

Responsável Técnico: FABRICIO WERNER - CPF: 010.986.290-27

Contratante: SALETE MARIA RAVAZIO - CPF: 254.399.360-68

9. Informações

10. Valor

Esta TRT é isenta de taxa

Registrada em: 05/09/2022

A validade deste TRT pode ser verificada em: <http://corporativo.sitag.org.br/publico/>, com a chave: Y8A32
Impressão em: 05/09/2022 às 08:55:24 por: , ip: 131.0.205.137



Planilha de Cálculo Analítica1 - Relatório de Processamento da Base PPP – IBGE (Ajustamento dos Pontos)OBS: Em anexo Sumário do Processamento

PROCES 2022/07/19 08:27:21
RINEX CELI_18072022_155029.22O
MARCO CELITOPARISOTTO
INICIO 2022/07/18 18:50:49,00
FIM 2022/07/18 20:14:12,00
MODO ESTATICO
ANTENA STXS800 NONE
ALTANT 1,866 m
INTERV 1,00
FREQ L3
OBSERV CODIGO&FASE
ORBITA ULTRA-RÁPIDA
DATUM SIRGAS2000, época 2000.4
LAT -28 44 45,1027
LON -52 51 18,9199
HGEO 415,00 m
SLAT 0,004 m
SLON 0,017 m
SHGEO 0,014 m
UTMN 6818759,312 m
UTME 318840,871 m
MC -51
MODELO hgeoHNOR_IMBITUBA
FATCOR 8,53 m
INCERT 0,07 m
HNOR 406,47 m



FABRÍCIO WERNER
Técnico em Agropecuária
CFTA 01098629027
CPF: 010.986.290-27



2 - Pontos ajustados coletados a campo.

- 1,6818759.312,318840.871,415.000,BASE
- 2,6818759.017,318840.730,414.923,MARCO
- 3,6818825.700,318800.645,410.974,DIV
- 4,6818833.748,318815.018,410.570,RUA
- 5,6818837.368,318822.144,410.476,RUA
- 6,6818853.499,318851.054,409.469,RUA
- 7,6818857.304,318857.952,409.309,RUA
- 8,6818873.400,318886.792,407.641,RUA
- 9,6818877.411,318893.797,407.369,RUA
- 10,6818893.362,318922.699,405.761,RUA
- 11,6818892.816,318931.680,405.347,RUA
- 12,6818913.065,318958.719,403.890,RUA
- 13,6818917.238,318965.293,403.588,RUA
- 14,6818933.425,318994.454,402.106,RUA
- 15,6818937.124,319001.764,401.846,RUA
- 16,6818953.481,319030.054,400.290,RUA
- 17,6818956.949,319036.654,400.004,RUA
- 18,6818973.527,319066.182,398.336,RUA
- 19,6818977.162,319073.029,398.061,RUA
- 20,6818993.644,319101.751,396.254,RUA
- 21,6818997.162,319108.460,396.183,RUA
- 22,6819013.539,319137.394,394.227,RUA
- 23,6819017.290,319144.134,393.911,RUA
- 24,6819033.463,319173.210,392.716,RUA
- 25,6819037.126,319179.818,392.531,RUA
- 26,6819053.398,319209.259,390.954,RUA
- 27,6819053.963,319209.927,390.882,CERCA
- 28,6819057.412,319216.119,390.797,RUA
- 29,6819073.542,319244.884,389.478,RUA


FABRÍCIO WERNER
Técnico em Agropecuária
CFTA 01098629027
CPF: 010.986.290-27

- 30,6819077.434,319251.956,389.238,RUA
- 31,6819107.555,319305.953,386.960,CERCA
- 32,6819122.794,319333.383,386.204,RUA
- 33,6819126.571,319340.188,385.867,RUA
- 34,6819142.801,319369.471,385.413,RUA
- 35,6819146.547,319376.201,385.344,RUA
- 36,6819138.473,319388.898,384.581,COTA
- 37,6819162.817,319405.085,385.026,RUA
- 38,6819166.329,319411.900,385.151,RUA
- 39,6819181.274,319442.109,385.676,RUA
- 40,6819184.743,319449.305,385.631,RUA
- 41,6819202.386,319477.517,385.880,RUA
- 42,6819207.013,319483.982,385.865,RUA
- 43,6819207.867,319485.350,385.935,CERCA
- 44,6819248.230,319557.666,381.248,RUA
- 45,6819310.122,319548.159,382.664,RUA
- 46,6819311.898,319545.068,383.044,RUA
- 47,6819308.481,319538.440,383.870,RUA
- 48,6819315.631,319535.053,383.896,RUA
- 49,6819318.780,319540.672,383.468,RUA
- 50,6819317.662,319538.004,383.907,POSTE
- 51,6819323.938,319545.685,383.138,RUA
- 52,6819327.177,319547.002,383.061,RUA
- 53,6819334.784,319547.132,383.124,RUA
- 54,6819336.880,319558.277,382.953,RUA
- 55,6819333.368,319562.036,382.241,RUA
- 56,6819327.928,319575.056,381.002,RUA
- 57,6819318.647,319558.137,382.574,RUA
- 58,6819240.921,319558.772,381.039,RUA
- 59,6819217.716,319562.355,380.526,RUA


FABRÍCIO WERNER
Técnico em Agropecuária
CFTA 01098629027
CPF: 010.986.290-27









60,6819201.370,319565.054,380.152,RUA
61,6819174.244,319570.566,379.401,RUA
62,6819172.011,319564.009,381.162,DIV
63,6819157.512,319537.435,382.594,DIV
64,6819183.153,319530.545,383.118,COTA
65,6819192.351,319528.170,383.666,COTA
66,6819208.835,319522.200,384.401,COTA
67,6819226.033,319518.459,384.974,COTA
68,6819226.022,319518.462,384.963,COTA
69,6819212.741,319511.152,385.021,COTA
70,6819198.605,319505.897,384.867,COTA
71,6819182.969,319504.030,384.245,COTA
72,6819167.888,319503.763,383.649,COTA
73,6819152.637,319503.265,382.430,COTA
74,6819137.780,319501.949,381.209,COTA
75,6819126.865,319491.175,380.477,COTA
76,6819129.112,319475.093,381.279,COTA
77,6819142.514,319467.866,381.971,COTA
78,6819158.615,319467.915,383.105,COTA
79,6819172.701,319473.048,384.215,COTA
80,6819169.049,319457.296,384.298,COTA
81,6819162.211,319443.719,383.875,COTA
82,6819151.589,319432.344,383.665,COTA
83,6819135.860,319431.770,382.637,COTA
84,6819141.364,319416.474,383.686,COTA
85,6819144.983,319399.691,384.192,COTA
86,6819137.461,319386.585,384.554,COTA
87,6819128.862,319399.770,384.074,COTA
88,6819125.652,319414.791,383.359,COTA
89,6819122.199,319429.859,382.774,COTA



FABRÍCIO WERNER
Técnico em Agropecuária
CFTA 01098629027
CPF: 010.986.290-27



90,6819118.175,319445.507,382.236,COTA
91,6819115.965,319461.348,381.239,COTA
92,6819105.900,319450.159,382.137,COTA
93,6819098.933,319436.566,382.951,COTA
94,6819099.199,319422.273,384.087,COTA
95,6819087.758,319411.555,384.728,COTA
96,6819093.295,319396.766,384.913,COTA
97,6819101.565,319383.862,385.206,COTA
98,6819110.220,319371.290,385.139,COTA
99,6819117.276,319357.160,385.219,COTA
100,6819112.545,319341.924,385.481,COTA
101,6819105.235,319328.018,386.156,COTA
102,6819097.487,319314.432,386.805,COTA
103,6819086.547,319325.427,387.087,COTA
104,6819077.408,319338.639,387.202,COTA
105,6819066.053,319351.100,387.316,COTA
106,6819054.846,319339.889,388.206,COTA
107,6819046.906,319326.563,388.840,COTA
108,6819049.107,319311.658,388.896,COTA
109,6819057.852,319298.209,388.834,COTA
110,6819066.440,319284.413,388.597,COTA
111,6819071.330,319269.562,388.778,COTA
112,6819063.567,319255.514,389.390,COTA
113,6819056.017,319240.919,389.850,COTA
114,6819044.361,319253.117,390.322,COTA
115,6819034.089,319264.699,390.493,COTA
116,6819024.874,319277.191,390.430,COTA
117,6819009.808,319280.104,391.102,COTA
118,6819002.202,319266.648,391.767,COTA
119,6818993.409,319251.583,392.367,COTA



FABRÍCIO WERNER
Técnico em Agropecuária
CFTA 01098629027
CPF: 010.986.290-27



120,6819003.898,319240.538,392.279,COTA
121,6819015.904,319230.759,391.815,COTA
122,6819025.583,319218.668,391.865,COTA
123,6819032.146,319204.594,392.012,COTA
124,6819024.301,319190.315,392.779,COTA
125,6819017.035,319176.401,393.352,COTA
126,6819002.686,319181.288,393.565,COTA
127,6818991.715,319194.657,393.810,COTA
128,6818981.798,319207.524,393.670,COTA
129,6818971.034,319196.258,394.254,COTA
130,6818962.867,319183.367,394.996,COTA
131,6818969.322,319168.453,395.237,COTA
132,6818979.478,319157.094,395.127,COTA
133,6818990.375,319145.857,395.024,COTA
134,6818989.370,319130.551,395.396,COTA
135,6818981.515,319116.493,396.170,COTA
136,6818973.716,319102.508,396.908,COTA
137,6818960.674,319111.628,397.374,COTA
138,6818950.726,319123.777,397.527,COTA
139,6818937.715,319132.162,397.726,COTA
140,6818923.500,319127.184,398.392,COTA
141,6818915.156,319113.673,399.284,COTA
142,6818907.477,319100.188,400.175,COTA
143,6818903.732,319085.206,400.831,COTA
144,6818916.294,319075.954,400.528,COTA
145,6818928.884,319066.003,400.173,COTA
146,6818941.276,319055.447,400.031,COTA
147,6818939.467,319039.764,400.681,COTA
148,6818932.023,319025.662,401.489,COTA
149,6818917.273,319029.978,402.098,COTA



FABRÍCIO WERNER
Técnico em Agropecuária
CFTA 01098629027
CPF: 010.986.290-27



150,6818902.435,319035.624,402.590,COTA
151,6818887.900,319042.330,402.853,COTA
152,6818874.577,319034.489,403.616,COTA
153,6818865.764,319021.308,404.257,COTA
154,6818857.536,319007.780,405.204,COTA
155,6818867.364,318995.600,405.107,COTA
156,6818880.123,318986.149,404.927,COTA
157,6818891.924,318975.235,404.593,COTA
158,6818889.572,318960.228,405.212,COTA
159,6818883.982,318945.060,405.791,COTA
160,6818867.877,318947.096,406.667,COTA
161,6818852.080,318952.445,407.434,COTA
162,6818837.942,318957.474,407.886,COTA
163,6818822.542,318953.569,408.944,COTA
164,6818815.603,318941.251,410.051,COTA
165,6818807.978,318927.856,410.696,COTA
166,6818817.401,318914.572,410.439,COTA
167,6818829.493,318905.403,409.966,COTA
168,6818841.443,318894.983,409.552,COTA
169,6818851.184,318881.017,409.076,COTA
170,6818845.402,318866.808,409.912,COTA
171,6818837.041,318853.149,410.292,COTA
172,6818821.942,318856.092,411.184,COTA
173,6818807.865,318863.631,411.958,COTA
174,6818794.087,318870.739,412.682,COTA
175,6818779.261,318874.283,413.414,COTA
176,6818769.901,318860.921,414.160,COTA
177,6818772.371,318845.794,414.235,COTA
178,6818782.215,318834.267,413.542,COTA
179,6818795.426,318824.549,412.828,COTA





FABRÍCIO WERNER
Técnico em Agropecuária
CFTA 01098629027
CPF: 010.986.290-27




180,6818807.412,318815.245,412.101,COTA
181,6818819.395,318804.020,411.289,COTA
182,6818887.135,318766.345,407.861,CERCA
183,6818869.994,318775.496,408.490,CERCA
184,6818851.749,318785.693,409.439,CERCA
185,6818825.703,318800.665,410.990,CERCA
187,6818758.278,318839.418,414.958,DIV

OBS: O Levantamento Topográfico foi executado com a tecnologia RTK,
utilizados para tal os equipamentos GNSS da Marca Stonex modelo S800.

Espumoso/RS, 27 de Julho de 2022.



Fabrício Werner
Técnico em Agropecuária e Agrimensura
CFTA: 01098629027



FABRÍCIO WERNER
Técnico em Agropecuária
CFTA 01098629027
CPF: 010.986.290-27



Sumário do Processamento do marco: CELITOPARISOTTO

Início: AAAA/MM/DD HH:MM:SS,SS 2022/07/18 18:50:49,00
Fim: AAAA/MM/DD HH:MM:SS,SS 2022/07/18 20:14:12,00
Modo de Operação do Usuário: ESTÁTICO
Observação processada: CÓDIGO & FASE
Modelo da Antena: STXS800 NONE
Órbitas dos satélites:¹ ULTRA-RÁPIDA
Frequência processada: L3
Intervalo do processamento(s): 1,00
Sigma² da pseudodistância(m): 5,000
Sigma da portadora(m): 0,010
Altura da Antena³(m): 1,866
Ângulo de Elevação(graus): 10,000
Resíduos da pseudodistância(m): 0,42 GPS 0,62 GLONASS
Resíduos da fase da portadora(cm): 0,57 GPS 0,25 GLONASS

Coordenadas SIRGAS

	Latitude(gms)	Longitude(gms)	Alt. Geo.(m)	UTM N(m)	UTM E(m)	MC
Em 2000.4 (É a que deve ser usada) ⁴	-28° 44' 45,1027"	-52° 51' 18,9199"	415,00	6818759.312	318840.871	-51
Na data do levantamento ⁵	-28° 44' 45,0940"	-52° 51' 18,9211"	415,00	6818759.579	318840.834	-51
Sigma(95%) ⁶ (m)	0,004	0,017	0,014			

Coordenada Altimétrica

Modelo: hgeoHNOR_IMBITUBA
Fator para Conversão (m): 8,53
Altitude Normal (m): 406,47
Incerteza (m): 0,07

Precisão esperada para um levantamento estático (metros)

Tipo de Receptor	Uma frequência		Duas frequências	
	Planimétrico	Altimétrico	Planimétrico	Altimétrico
Após 1 hora	0,700	0,600	0,040	0,040
Após 2 horas	0,330	0,330	0,017	0,018
Após 4 horas	0,170	0,220	0,009	0,010
Após 6 horas	0,120	0,180	0,005	0,008

¹ Órbitas obtidas do International GNSS Service (IGS) ou do Natural Resources of Canada (NRCAN).
² O termo "Sigma" é referente ao desvio-padrão.

³ Distância Vertical do Marco ao Plano de Referência da Antena (PRA).

⁴ A coordenada oficial na data de referência do Sistema SIRGAS, ou seja, 2000.4. A redução de velocidade foi feita na data do levantamento, utilizando o modelo VEMOS em 2000.4.

⁵ A data de levantamento considerada é a data de início da sessão.

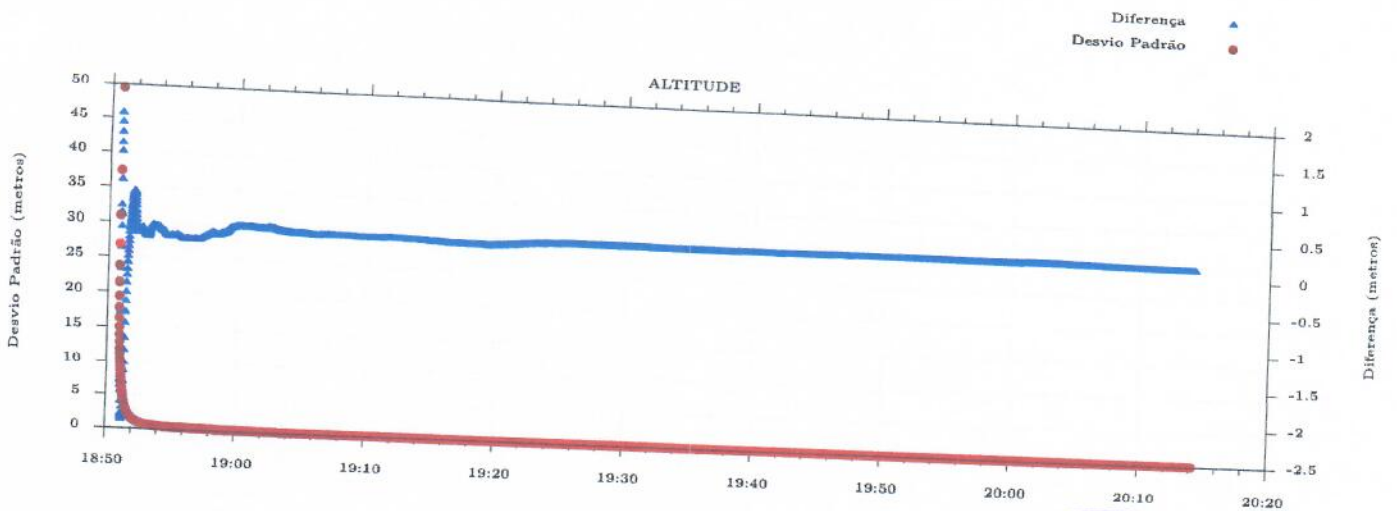
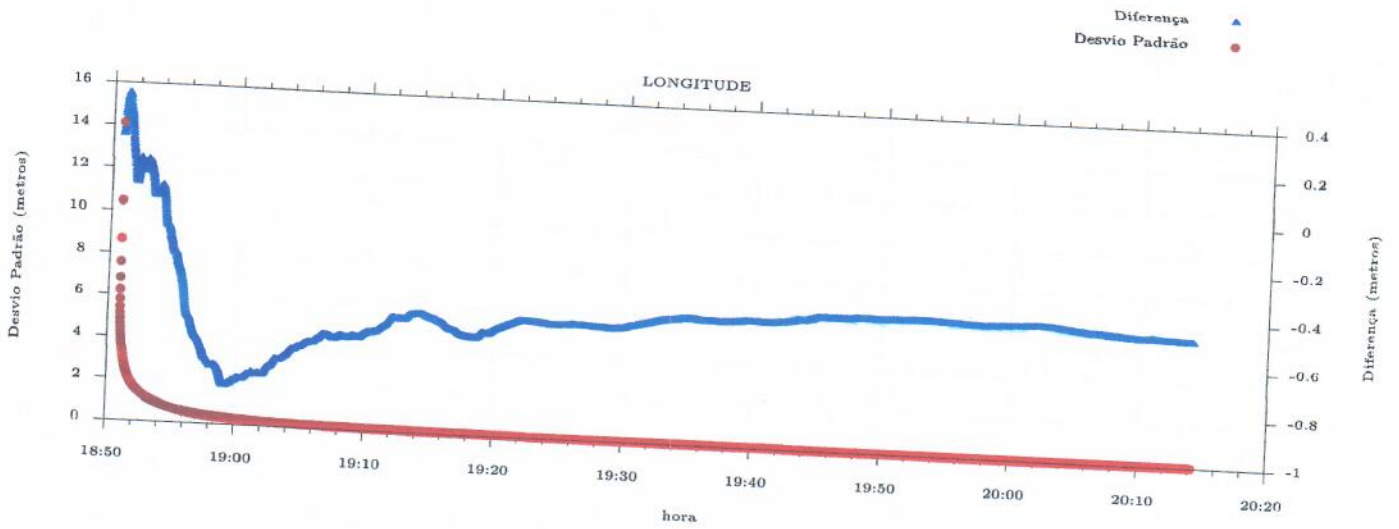
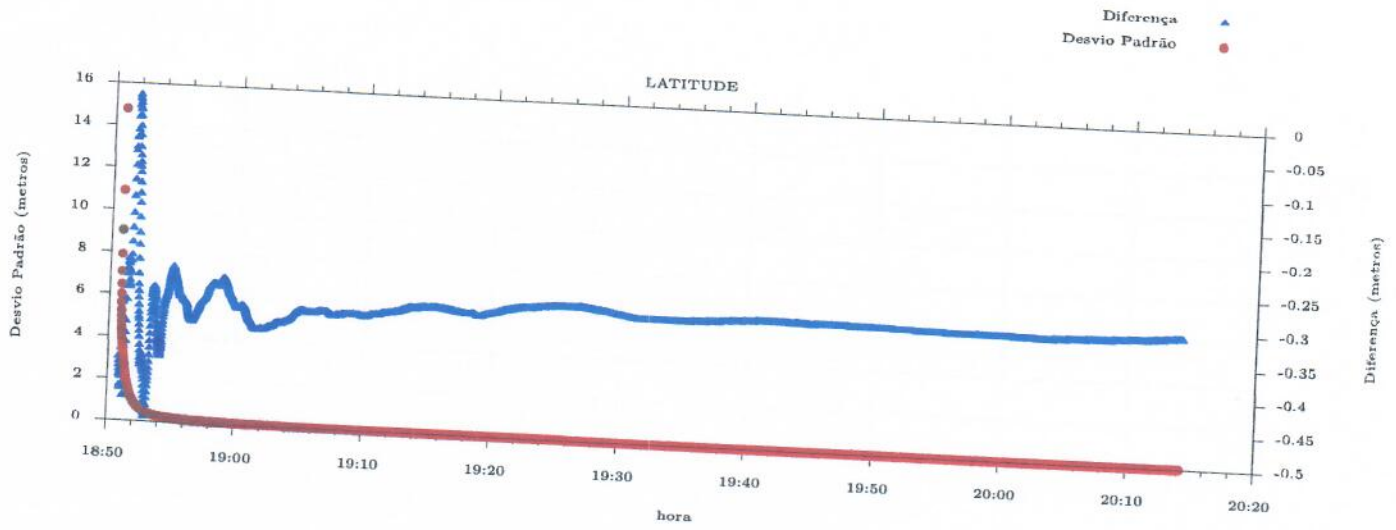
⁶ Este desvio-padrão representa a confiabilidade interna do processamento e não a exatidão da coordenada.

Os resultados apresentados neste relatório dependem da qualidade dos dados enviados e do correto preenchimento das informações por parte do usuário. Em caso de dúvidas, críticas ou sugestões contate: ibge@ibge.gov.br ou pelo telefone 0800-7218181.

Este serviço de posicionamento faz uso do aplicativo de processamento CSRS-PPP desenvolvido pelo Geodetic Survey Division of Natural Resources of Canada (NRCAN)

Processamento autorizado para uso do IBGE.

FABRÍCIO WERNER
 Técnico em Agropecuária
 CFTA 01098629027
 CPF: 010.986.290-27




FABRÍCIO WERNER
Técnico em Agropecuária
CFTA 01098629027
CPF: 010.986.290-27