

Rua Pedro Bambini - Asfalto		
Pavimentação de Rua	Pavimentação de Boca de Rua	Total
5.116,50 m <sup>2</sup>	473,34 m <sup>2</sup>	5.589,84 m <sup>2</sup>

TIPO DE PAVIMENTAÇÃO:  ASFALTO

PREFEITURA MUNICIPAL DE  
ESPUMOSO



PROJETO DE CAPEAMENTO ASFÁLTICO

ENDEREÇO:  
Rua Pedro Bambini

ASSUNTO:  
Restauração da Infraestrutura Urbana

DOUGLAS FONTANA

Prefeito de Espumoso

*Douglas Fontana*  
PREFEITO MUNICIPAL  
ESPUMOSO-RS

RESPONSÁVEL TÉCNICO:  
GERSON L. CECHELE

Eng. Civil - CREA/RS 054411

*Gerson L. Cecchele*  
Engenheiro Civil  
CREA/RS 54.411-D

PISTA:

5.116,50 m<sup>2</sup>

BOCAS DE RUA:

473,34 m<sup>2</sup>

ÁREA TOTAL:

5.589,84 m<sup>2</sup>

DATA:

MARÇO/2019

ESCALA:

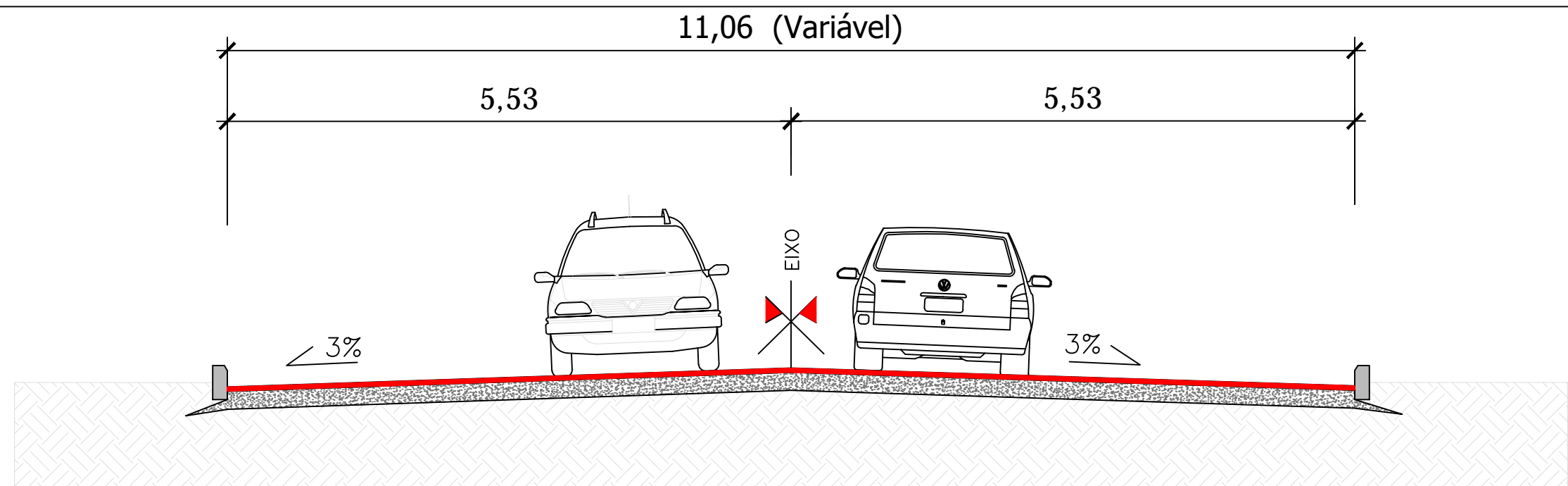
1/1250

CONJUNTO:

1


FOLHA DO CONJUNTO:

1



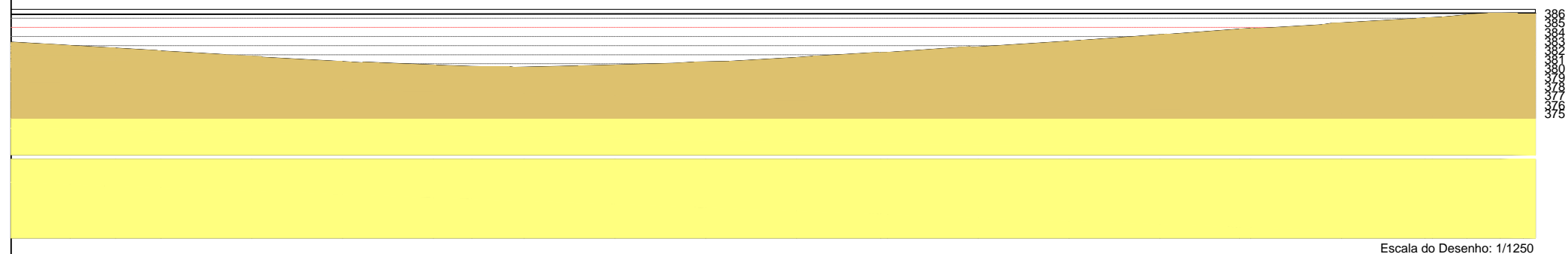
SEÇÃO TIPO

Esc.: 1/500



CAMADA DE C.B.U.Q. COM ESPESSURA MÉDIA DE 4 cm  
PAVIMENTO EXISTENTE  
SUB-LEITO

Perfil Longitudinal A - B - Rua Pedro Bambini



Escala do Desenho: 1/1250

PREFEITURA MUNICIPAL DE  
ESPUMOSO



PROJETO DE CAPEAMENTO ASFÁLTICO

ENDEREÇO:

Rua Pedro Bambini

ASSUNTO:

Restauração da Infraestrutura Urbana

DOUGLAS FONTANA

Prefeito de Espumoso

RESPONSÁVEL TÉCNICO:

GERSON L. CECHELE

Eng. Civil - CREA/RS 054411

Douglas Fontana  
PREFEITO MUNICIPAL  
ESPUMOSO-RS

Gerson L. Cechele  
Engenheiro Civil  
CREA/RS 54.411-D

PISTA:

5.116,50 m<sup>2</sup>

BOCAS DE RUA:

473,34 m<sup>2</sup>

ÁREA TOTAL:

5.589,84 m<sup>2</sup>

DATA:

MARÇO/2019

ESCALA:

INDICADA

CONJUNTO:

1

FOLHA DO CONJUNTO:

2

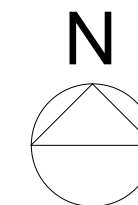


# Mapa de Localização



## Legenda

Rua Pedro Bambini



Google Earth

© 2018 Google  
Image © 2019 CNES / Airbus

PREFEITURA MUNICIPAL DE  
ESPUMOSO



PROJETO DE CAPEAMENTO ASFÁLTICO

ENDEREÇO:  
Rua Pedro Bambini

ASSUNTO:  
Restauração da Infraestrutura Urbana

DOUGLAS FONTANA

Prefeito de Espumoso

RESPONSÁVEL TÉCNICO:  
GERSON L. CECHELE

Eng. Civil - CREA/RS 054411

Douglas Fontana  
PREFEITO MUNICIPAL  
ESPUMOSO - RS

Gerson L. Cechele  
Engenheiro Civil  
CREA/RS 54.411-D

PISTA:

5.116,50 m²

BOCAS DE RUA:

473,34 m²

ÁREA TOTAL:

5.589,84 m²

DATA:

MARÇO/2019

ESCALA:

CONJUNTO:

1

FOLHA DO CONJUNTO:

3