
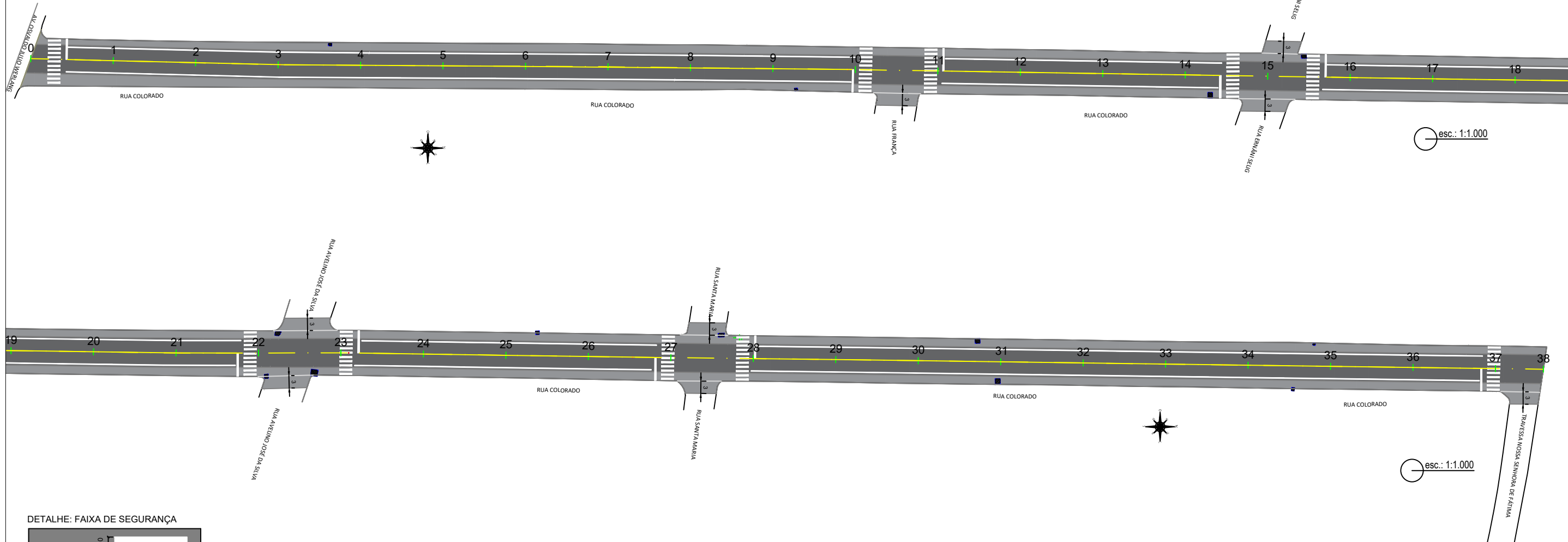


LOCALIZAÇÃO RUA COLORADO

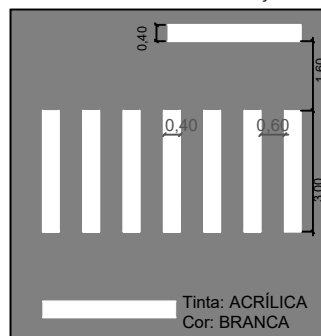


Fonte: Google Earth

 Prefeitura de Espumoso	Localização da obra: Rua Colorado, perímetro urbano, Espumoso/RS
	Conteúdo da prancha: Situação e Localização
Descrição: Caapeamento asfáltico em Concreto Betuminoso Usinado a Quente - CBUQ	Prancha: 01/02
Proprietário: Prefeitura Municipal de Espumoso / RS	Escala: sem escala
	Data: maio, 2024



DETALHE: FAIXA DE SEGURANÇA



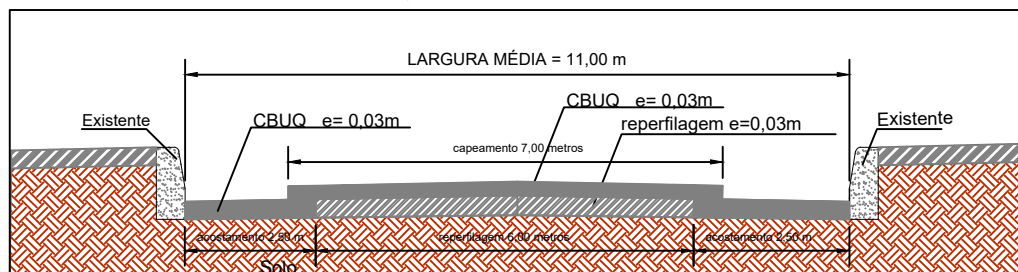
A LOCAÇÃO DAS TRAVESSIAS PARA PEDESTRES DEVE RESPEITAR A PREEEXISTÊNCIA DE POSTES DE ILUMINAÇÃO, BOCAS DE LOBO E/OU OUTRAS RESTRIÇÕES. A LOCAÇÃO IDEAL DEVE SER AFERIDA NO LOCAL.

SINALIZAÇÃO HORIZONTAL - RUA COLORADO

DESCRIÇÃO	EXTENSÃO (m)	ÁREA (m²)
Linha de divisão de fluxos opostos (COR AMARELA) Simples / E=1X12 CM	625,30	75,04
Pintura de faixa de pedestres (COR BRANCA) Dimensões conforme detalhe / E=40 CM	-	153,10
Linha de delimitação de bordo contínua ou tracejada (COR BRANCA) E=12 CM	1.253,90	150,47

REFERÊNCIAS DA RUA COLORADO:
ÁREA DE INTERVENÇÃO: 8.496,00 m²
EXTENSÃO: 751,80 m
LARGURA MÉDIA: 11,00 m
ÁREA DE ACOSTAMENTO (L = 2,50M) + BOCAS DE RUA : 3.985,80 m²
ÁREA DE REPERFILAGEM BINDER NA PISTA (L = 6,00 M): 4.510,20 m²
ÁREA DE CAPEAMENTO CBUQ NA PISTA (L = 7,00M): 5.262,30 m²

Seção Tipo - Rua Colorado



Localização da obra:
Rua Colorado, perímetro urbano, Espumoso/RS

Conteúdo da prancha:
Pavimentação asfáltica e sinalização viária

Descrição:
Caapeamento asfáltico em Concreto Betuminoso Usinado a Quente - CBUQ

Prancha:
02/02

Proprietário:
Prefeitura Municipal de Espumoso / RS

Escala:
indicada

Data:
maio, 2024