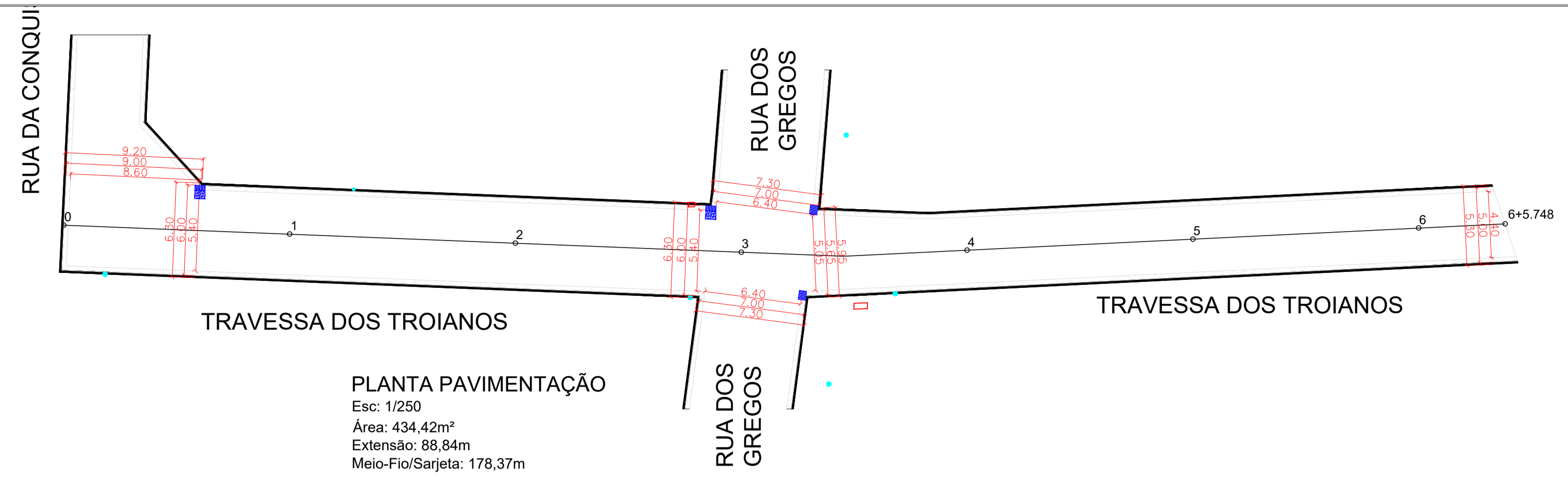


Sarjeta e Meio-Fio Conjugado 45x22		LEGENDA	
CERCA		EIXO DA PISTA	
CAIXA ESGOTO EXISTENTE		POSTE	
ESTACA			

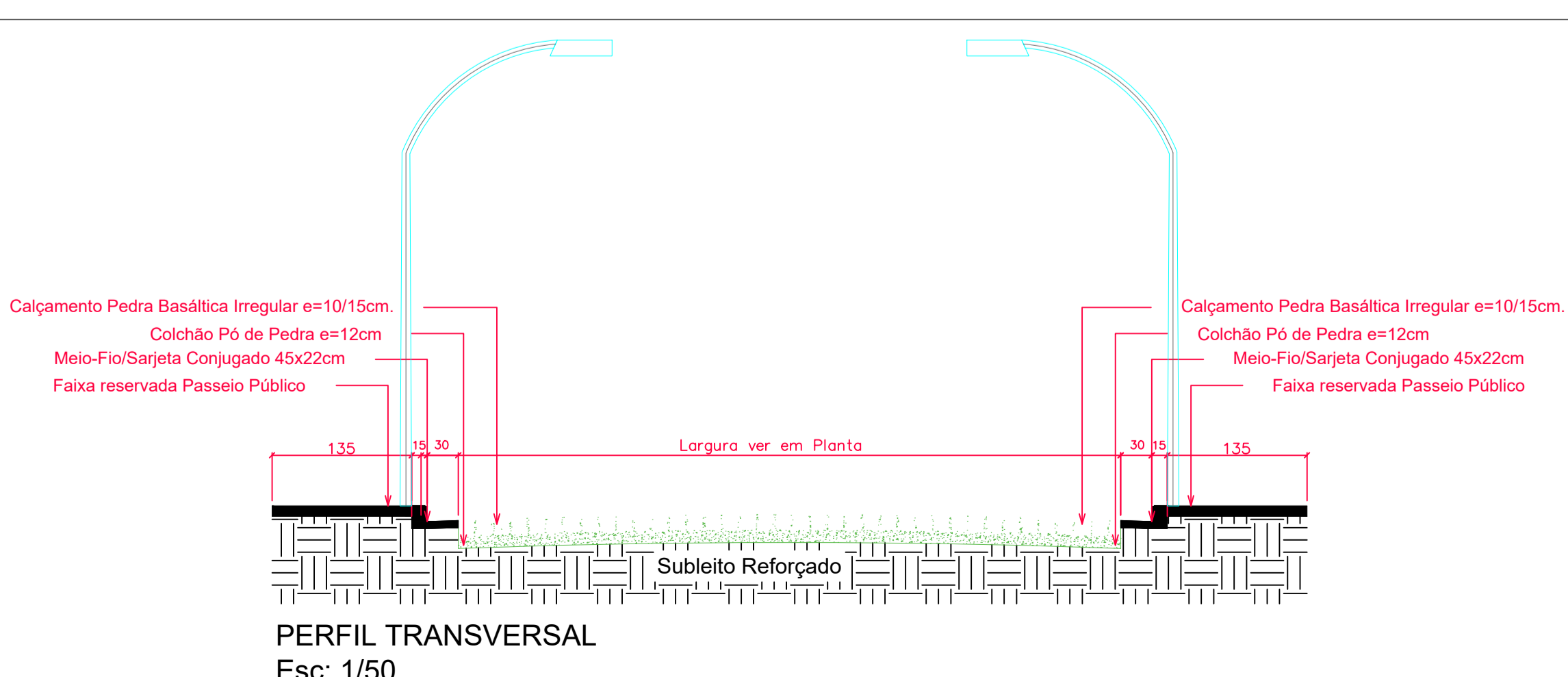
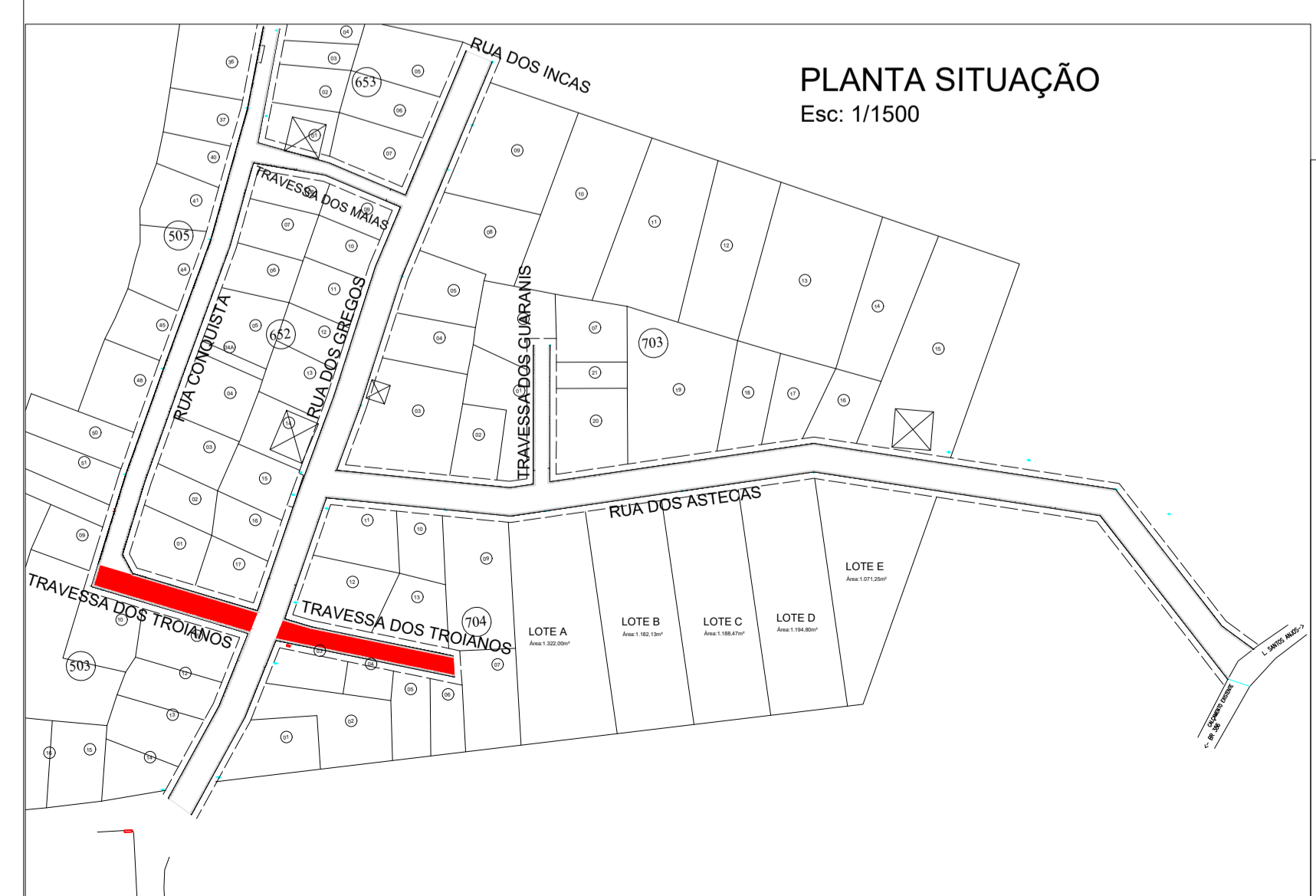


PLANTA PAVIMENTAÇÃO
 Esc: 1/250
 Área: 434,42m²
 Extensão: 88,84m
 Meio-Fio/Sarjeta: 178,37m

Elementos Horizontais	Cotas do Terreno	Estaca	Distância
	508,446	0 + 000	0,000
	508,446	0 + 9,134	9,134
	508,494	1 + 000	15,000
	508,618	2 + 000	30,000
	508,719	2 + 12,257	42,257
	508,719	2 + 13,047	43,047
	508,719	3 + 000	45,000
	508,719	3 + 4,317	49,317
	508,719	3 + 5,071	50,071
	508,774	4 + 000	60,000
	508,858	5 + 000	75,000
	508,941	6 + 000	90,000
	508,974	6 + 5,748	95,748

L = 95,84

OBS: AS COTAS SÃO REFERÊNCIAS PARA O PERFIL JÁ PAVIMENTADO



PREFEITURA MUNICIPAL DE FREDERICO WESTPHALEN
 RUA JOSÉ CAÑELLAS, 258 - CENTRO - CEP 98400-000
 FREDERICO WESTPHALEN - RS
 FONE: (55) 3744 5050 / FAX (55) 3744 3887
 FREDERICOWESTPAHELN@FREDERICOWESTPHALEN.COM.BR

PREFEITURA MUNICIPAL:		JOSÉ ALBERTO PANOSSO PREFEITO MUNICIPAL	
RESPONSÁVEL TÉCNICO:		JOÃO MANDEL BALESTRIN CREA/RS SC143.935-6	
PROJETO:		PAVIMENTAÇÃO EM PEDRA BASÁLTICA COM PEDRA IRREGULARES (CALÇAMENTO)	
ASSUNTO:		PROJETO PAVIMENTAÇÃO	
LOCAL:		TRAVERSA DOS TROIANOS - BAIRRO CONQUISTA - FREDERICO WESTPHALEN/RS	
ESCALA:	DATA:	DESENHO:	JOÃO MANDEL BALESTRIN
NO DESENHO	DEZEMBRO/2023	REVISÃO:	
OBSERVAÇÃO:			PRANCHA: 01/01
TODAS E QUAISQUER DÚVIDAS NA INTERPRETAÇÃO DESTA PLANHA, DEVEM SER SOLICITADAS AOS AUTORES. NÃO SERÃO ACEITAS EXECUÇÕES EM DESACORDO COM O PROJETO GRÁFICO DESTA PLANHA SEM A DEVIDA AUTORIZAÇÃO.			