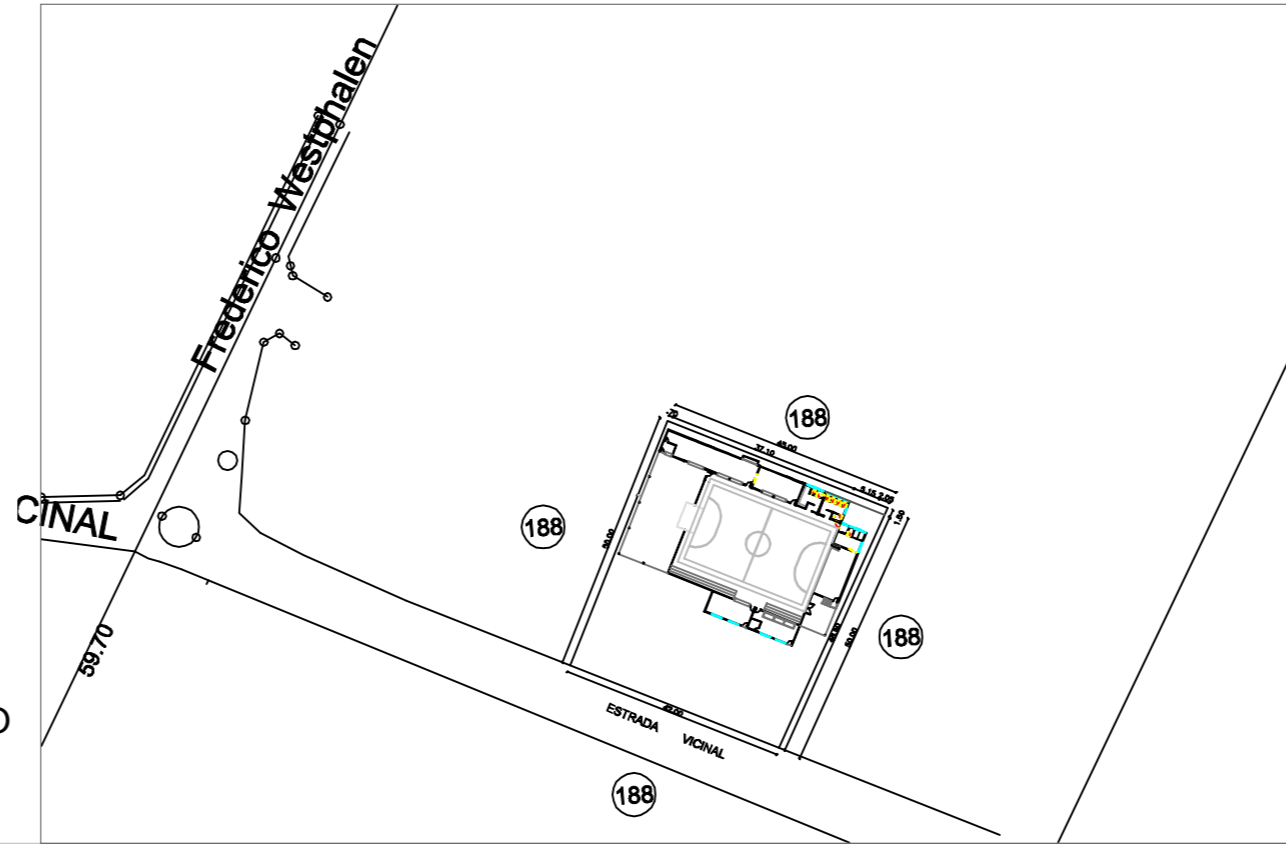


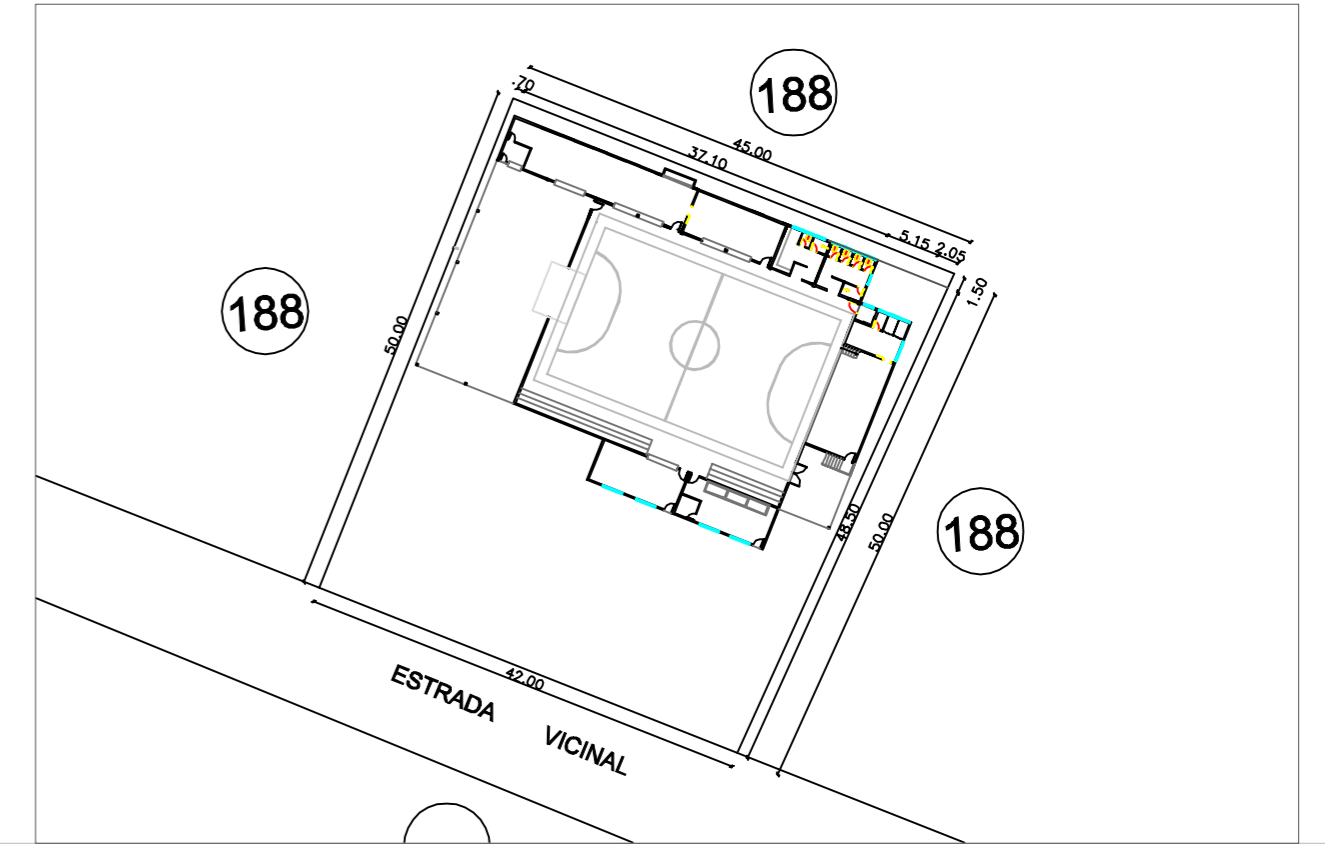


Coordenadas Geográficas  
 27°23'09.2"S 53°20'06.2"W  
 -27.385877, -53.335059  
 Principal rota até a BR 386


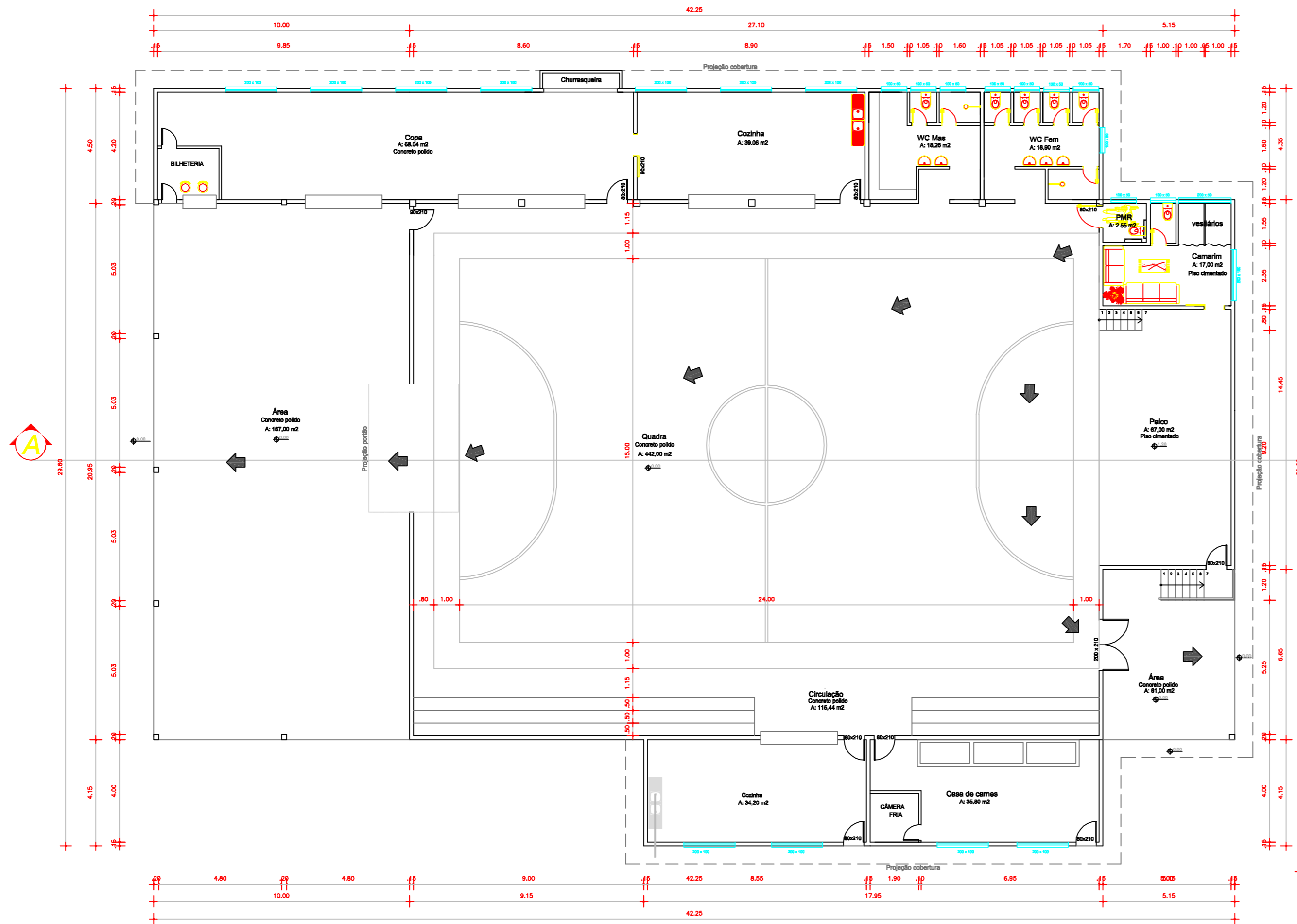
**LOCALIZAÇÃO**  
 ESCALA: S/ESCALA



**SITUAÇÃO**  
 ESCALA: 1:1000



**IMPLANTAÇÃO**  
 ESCALA: 1:500



**LEGENDA**  
 ➔ ROTA DE FUGA

**PLANTA BAIXA**  
 ESCALA: 1/100  
 ÁREA EDIFICADA: 885,81m²  
 ÁREAS EXTERNAS COBERTAS: 243,75m²  
 ÁREA TOTAL: 1129,56m²

	<b>Prefeitura Municipal de Frederico Westphalen</b> Rua José Cañel las, 258 - Centro - CEP 98400-000 Frederico Westphalen - RS Fone: (55) 3744 5050 / FAX (55) 3744 3887 fredericowestphalen@fredericowestphalen.com.br	
	PREFEITURA MUNICIPAL: José Alberto Panosso Prefeito - CPF 259.489.970-49	
Responsável Técnico: Renato Pizzinato Ferrari crea rs 87041		
PROJETO: REFORA E AMPLIÇÃO GINÁSIO PEDRAS BRANCAS ASSUNTO: Localização/ planta baixa técnica LOCAL: Linha Pedras Brancas- Frederico Westphalen		
ESCALA: No desenho DATA: JUNHO/2018	DESENHO: Guilherme Busatto REVISÃO: Renato	Prancha: 01/04 ARQ - A1
OBSERVAÇÃO: Todas e quaisquer dúvidas na interpretação deste projeto, devem ser solicitadas aos autores. Não serão aceitas execuções em desacordo com o projeto gráfico desta prancha sem a devida autorização.		