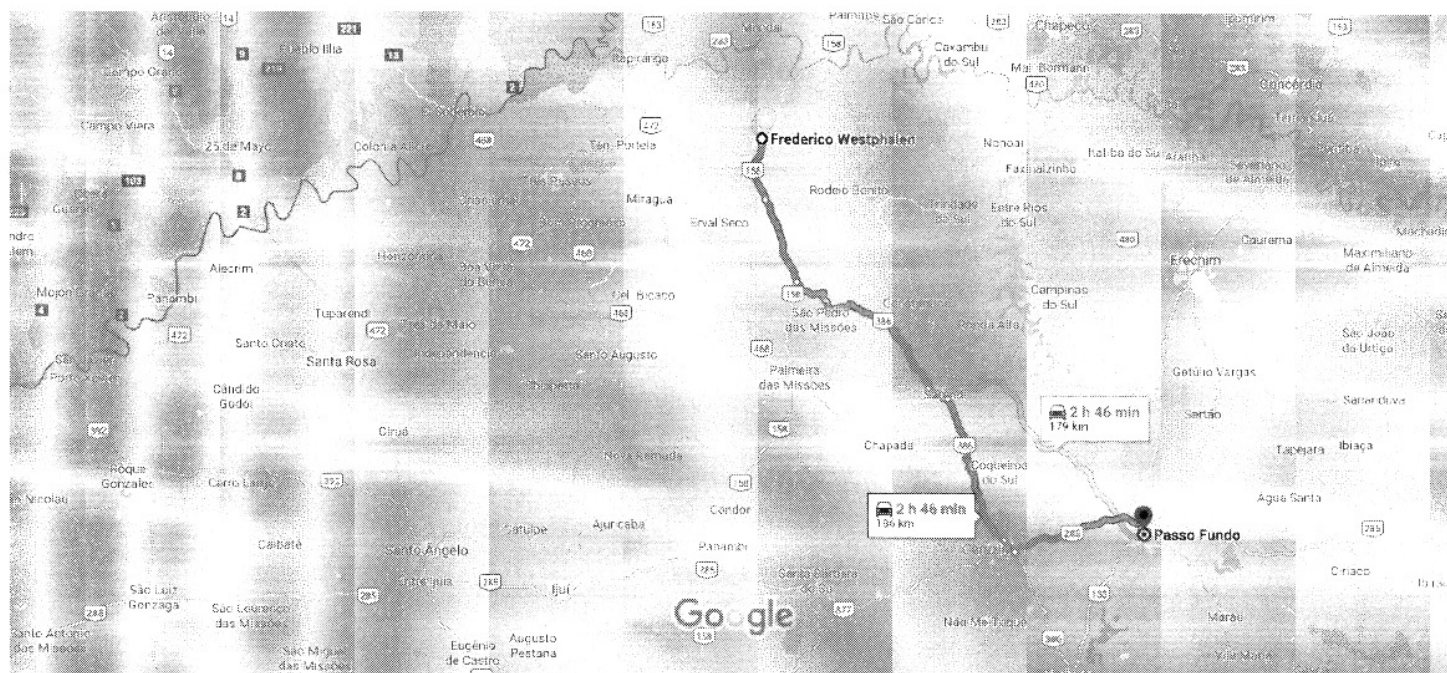


07/07/2021

de Frederico Westphalen, RS a Passo Fundo, RS - Google Maps

Google Maps de Frederico Westphalen, RS a Passo Fundo, RS De carro 186 km, 2 h 46 min



Dados do mapa ©2021 Google 20 km

Frederico Westphalen

RS, 98400-000

Pegue a Av. Luís Milani e Av. João Muñiz Reis até BR-158/BR-386 em Aparecida

3 min (1,1 km)

1. Siga na direção sudeste na Av. Luís Milani em direção à R. Campos Elíseos
2. Vire à direita na Av. João Muñiz Reis
3. Vire à esquerda na R. Cai







Siga a BR-386 e BR-285 até Av. Dr. Álvaro Severo de Miranda em Passo Fundo

2 h 30 min (182 km)

4. Vire à direita na BR-158/BR-386
5. Na rotatória, pegue a 1ª saída e mantenha-se na BR-158/BR-386
6. Curva suave à esquerda na BR-386

07/07/2021

de Frederico Westphalen, RS a Passo Fundo, RS - Google Maps

-  7. Na rotatória, pegue a 2ª saída e mantenha-se na BR-386
5,7 km
-  8. Na rotatória, pegue a 1ª saída e mantenha-se na BR-386
41,2 km
-  9. Na rotatória, pegue a 1ª saída e mantenha-se na BR-386 em direção a Passo Fundo
4,3 km
-  10. Curva suave à direita na rampa de acesso a Passo Fundo/Erechim
230 m
-  11. Vire à direita na BR-285
 Estrada com pedágio
35,8 km

Continue em Av. Dr. Álvaro Severo de Miranda. Pegue a Rua Bento Gonçalves até Av. 7 de Setembro em Vila Nicolau Vergueiro, Passo Fundo

- 8 min (3,4 km)
-  12. Vire à direita na Av. Dr. Álvaro Severo de Miranda
 Passe por 2 rotatórias
1,2 km
-  13. Continue para R. Ouro Preto
400 m
-  14. Vire à esquerda na R. Dona Eliza
46 m
-  15. Vire à direita depois de Petitos Estética Canina (à direita)
800 m
-  16. Vire à direita na R. Nascimento Vargas
290 m
-  17. Vire à esquerda depois de Verno Wobeto (à esquerda)
 Você verá Doce Mania Distribuidora de Alimentos (à esquerda em 600 m)
650 m

Passo Fundo

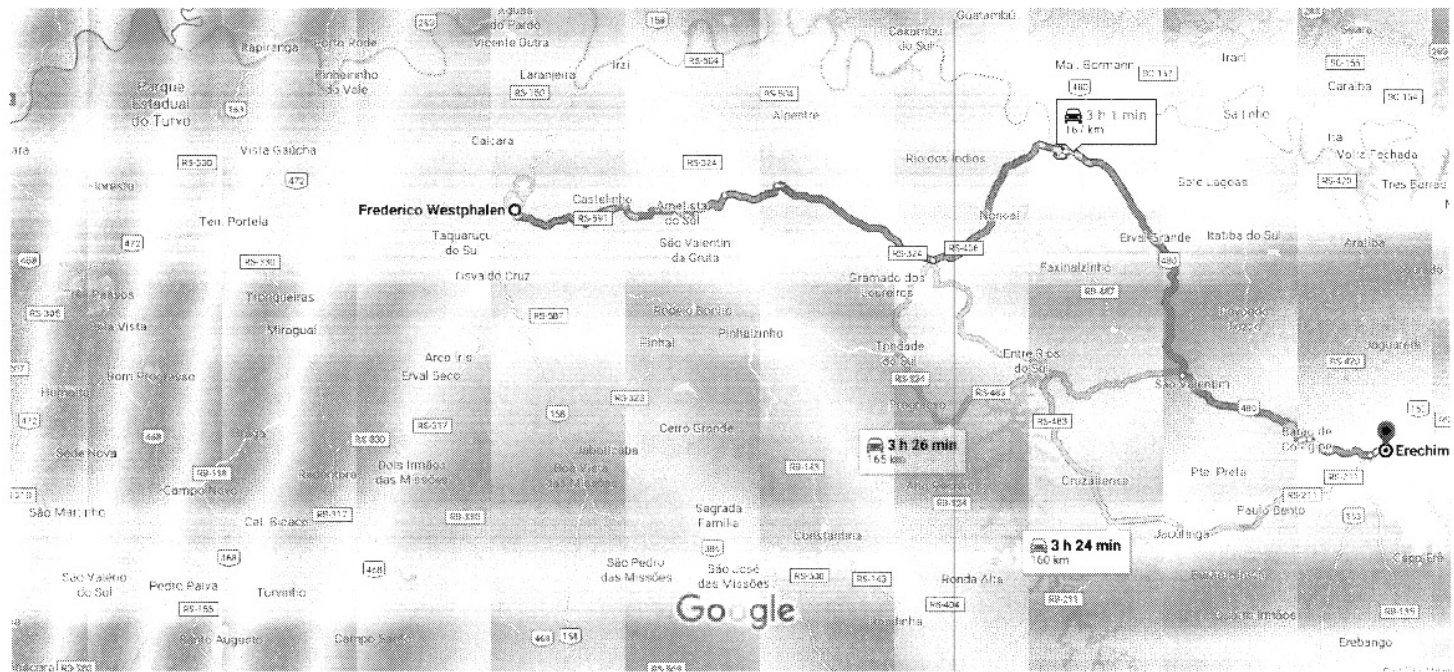
RS

Essas rotas servem apenas para fins de planejamento. Obras, trânsito intenso, fatores climáticos ou outros eventos podem fazer com que as condições sejam diferentes dos resultados no mapa, por isso é preciso planejar o trajeto levando tudo isso em conta. Obedeça a todas as

Google Maps

de Frederico Westphalen, RS a Erechim, RS

De carro 167 km, 3 h 1 min



Dados do mapa ©2021 Google 10 km

Frederico Westphalen

RS, 98400-000

Pegue a Av. Luís Milani e Av. João Muñiz Reis até BR-158/BR-386 em Aparecida

3 min (1,1 km)

- ↑

1. Siga na direção sudeste na Av. Luís Milani em direção à R. Campos Elíseos

600 m
- ↗

2. Vire à direita na Av. João Muñiz Reis

350 m
- ↖

3. Vire à esquerda na R. Cai

130 m

Pegue a RS-591, RS-324, RS-406 e BR-480 até Av. José Oscár Salazar em Três Vendas, Erechim

- ↖

4. Vire à esquerda na BR-158/BR-386

280 m
- ↗

5. Vire à direita na RS-591

25,3 km
- ↖

6. Vire à esquerda na R. Rui Barbosa







140 m
- ↗

7. Vire à direita na R. Getúlio Vargas

140 m

8. R. Getúlio Vargas faz uma curva suave à esquerda e se torna Estr. Planalto/RS-591
Continue na RS-591
7,4 km
9. Vire à direita na RS-324
7,9 km
10. Vire à direita na R. Gen. Osório
270 m
11. Vire à esquerda na Av. Duque de Caxias
89 m
12. Na rotatória, pegue a 1ª saída para a R. Dom Pedro II
230 m
13. Na rotatória, pegue a 2ª saída e mantenha-se na R. Dom Pedro II
160 m
14. Na rotatória, pegue a 1ª saída para a R. Dom Pedro II/RS-324
Continue na RS-324
22,9 km
15. Vire à esquerda na RS-406
27,4 km
16. Mantenha-se à direita para continuar na BR-480
140 m
17. Continue em frente
700 m
18. Continue para Estr. Votouro
650 m
19. Continue para BR-480
40,0 km
20. Mantenha-se à direita para continuar na direção de BR-480
120 m
21. Curva suave à esquerda na BR-480
19,5 km
22. Vire à direita para permanecer na BR-480
120 m
23. Vire à esquerda para permanecer na BR-480
450 m
24. Vire à esquerda para permanecer na BR-480
700 m
25. Vire à direita para permanecer na BR-480
85 m
26. Vire à esquerda para permanecer na BR-480
9,2 km

Continue em Av. José Oscár Salazar. Pegue a R. Alemanha até Av. Presidente Vargas em Centro

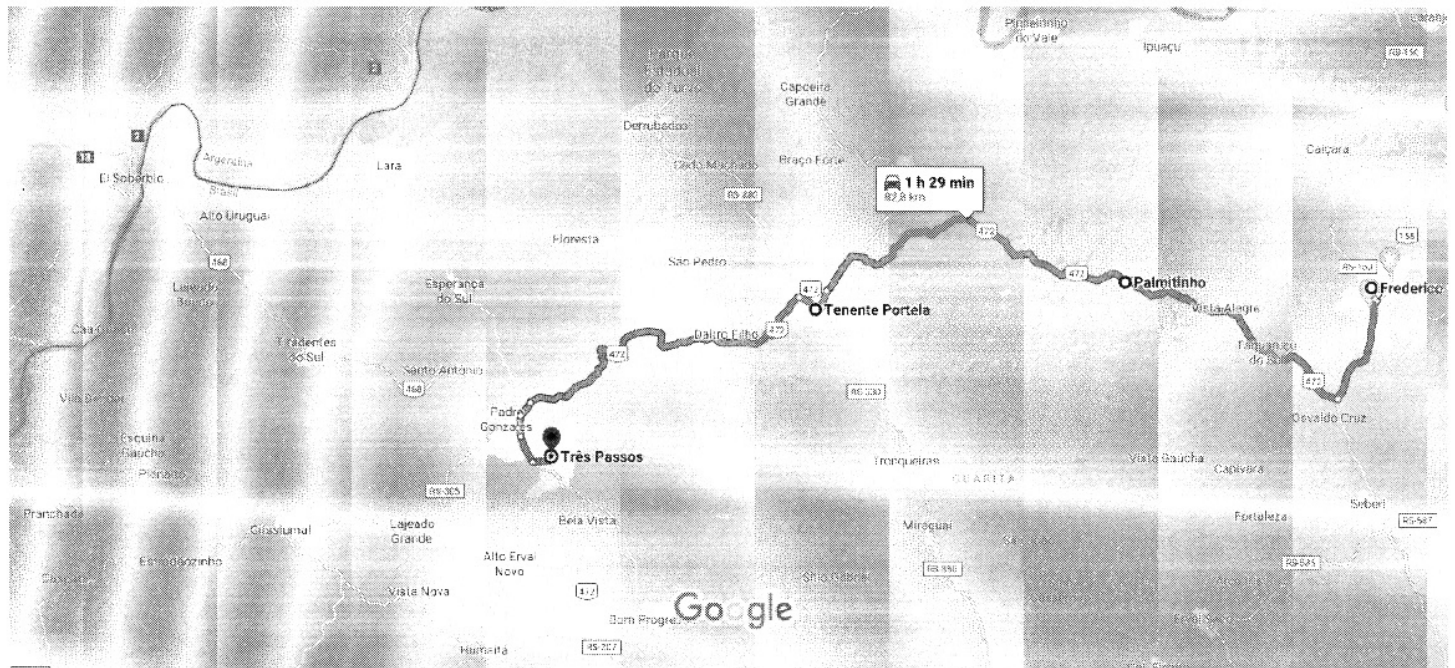
-  5 min (2,3 km)
-  27. Na rotatória, continue em frente na Av. José Oscár Salazar
-  28. Vire à direita na R. Alemanha 900 m
-  29. Vire à direita na Av. Presidente Vargas 1,0 km
-  30. Na rotatória, pegue a 3ª saída e mantenha-se na Av. Presidente Vargas 200 m
-  230 m

Erechim

RS, 99700-000

Essas rotas servem apenas para fins de planejamento. Obras, trânsito intenso, fatores climáticos ou outros eventos podem fazer com que as condições sejam diferentes dos resultados no mapa, por isso é preciso planejar o trajeto levando tudo isso em conta. Obedeça a todas as sinalizações ou avisos que aparecerem em seu trajeto.

Google Maps de Frederico Westphalen, RS a Três Passos, RS De carro 82,8 km, 1 h 29 min



Dados do mapa ©2021 Google 5 km

Frederico Westphalen

RS, 98400-000

- ↑ 1. Siga na direção sudeste na Av. Luís Milani em direção à R. Campos Elíseos
600 m
- 2. Vire à direita na Av. João Muñiz Reis
350 m
- 3. Vire à esquerda na R. Cai
130 m
- 4. Vire à direita na BR-158/BR-386
7,2 km
- 5. Vire à direita na BR-472
16,9 km
- 6. Vire à esquerda para permanecer na BR-472
450 m
- 7. Vire à esquerda na Tv. Pe Bruno Paris
93 m

29 min (25,3 km)

Palmitinho

RS, 98430-000

- ↑ 8. Siga na direção nordeste na Tv. Pe Bruno Paris em direção à R. Olávo Bilac/Tv. Pe Bruno Paris
79 m
- ↶ 9. Vire à esquerda na 1ª rua transversal para BR-472
24,4 km
- ↶ 10. Vire à esquerda na Av. Itapiranga
1,1 km
- ↑ 11. Continue para R. Tamoio
96 m
- ↶ 12. Vire à esquerda na Rua Artur Ambros
68 m
- ↷ 13. Rua Artur Ambros faz uma curva à direita e se torna R. Charruas
76 m
- ↑ 14. Continue em frente na Av. Luis Carlos Prestes/Av. Santa Rosa
Continue na Av. Santa Rosa
210 m

26 min (26,0 km)

Ten. Portela

RS, 98500-000

Siga a BR-472 até Av. Perimetral em Três Passos

- ↑ 15. Siga na direção norte na Av. Santa Rosa em direção à R. Guaranís
29 min (29,4 km)
1,4 km
- 📍 16. Na rotatória, pegue a 3ª saída para a BR-472
23,8 km
- 📍 17. Na rotatória, pegue a 2ª saída e mantenha-se na BR-472
1,1 km
- ↶ 18. Mantenha-se à esquerda para continuar na BR-468/BR-472
850 m
- 📍 19. Na rotatória, pegue a 3ª saída e mantenha-se na BR-468/BR-472
550 m
- 📍 20. Na rotatória, pegue a 2ª saída e mantenha-se na BR-468/BR-472 em direção a Bom Progresso/Campo Novo
1,8 km

de Frederico Westphalen, RS a Três Passos, RS - Google Maps

5 min (1,6 km)

- | | | |
|---|---|--------|
|  | 21. Vire à esquerda na Av. Perimetral | 83 m |
|  | 22. Continue para R. Gáspar Silveira Martins | 1,0 km |
|  | 23. Vire à esquerda na R. Bento Gonçalves | 160 m |
|  | 24. Vire à direita na Av. Santos Dumont | 140 m |
|  | 25. Vire à esquerda na R. Getúlio Vargas | 110 m |
|  | 26. Vire à esquerda na Av. Júlio de Castilhos | 120 m |

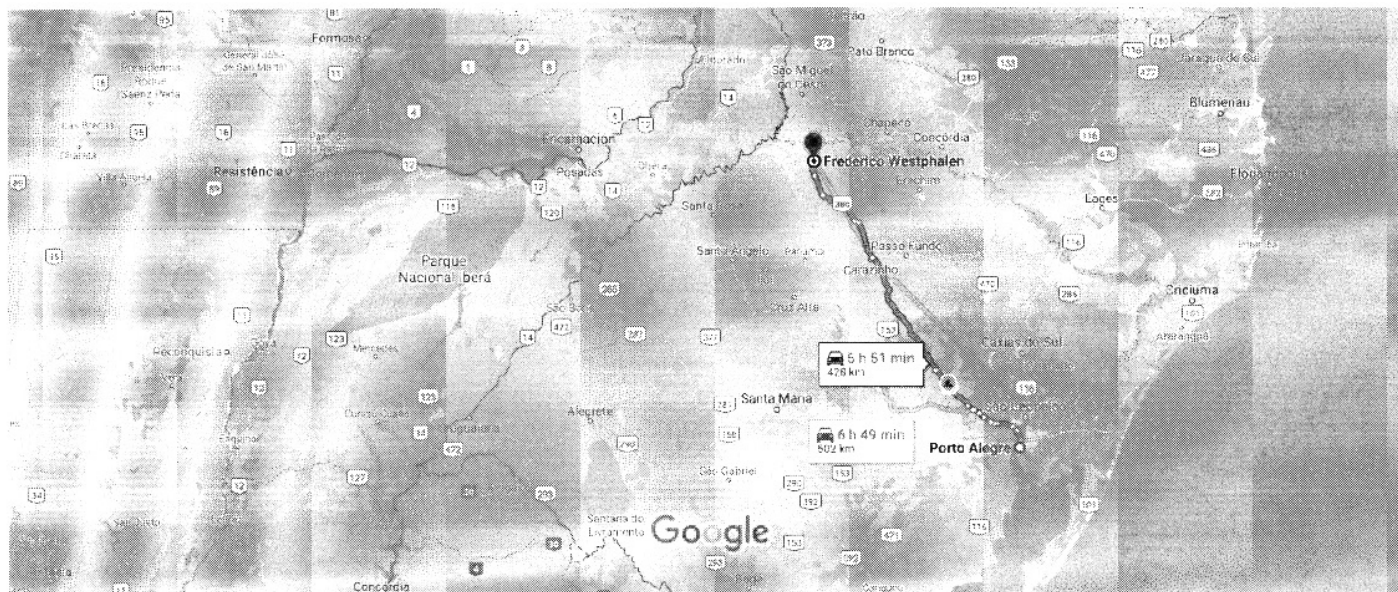
33 min (31.0 km)

RS. 98600-000

Essas rotas servem apenas para fins de planejamento. Obras, trânsito intenso, fatores climáticos ou outros eventos podem fazer com que as condições sejam diferentes dos resultados no mapa, por isso é preciso planejar o trajeto levando tudo isso em conta. Obedeça a todas as sinalizações ou avisos que aparecerem em seu trajeto.

Google Maps

de Porto Alegre - RS a Frederico Westphalen, RS, 98400-000 De carro 428 km, 5 h 51 min



Dados do mapa ©2021 Google 100 km



via BR-386

5 h 51 min

Trajeto mais rápido, com trânsito normal

428 km

⚠ Trajeto c/ pedágios.



via BR-287 e BR-386

6 h 49 min

502 km



16:55 - 01:50 (sexta-feira)

8 h 55 min



T8



Trensurb



Novo Hamburgo - RS x Carazinho - ...



Carazinho - RS x Frederico Westpha...

Conheça Frederico Westphalen



Restaurantes



Hotéis



Postos de gasolina



Estacionamentos



Mais