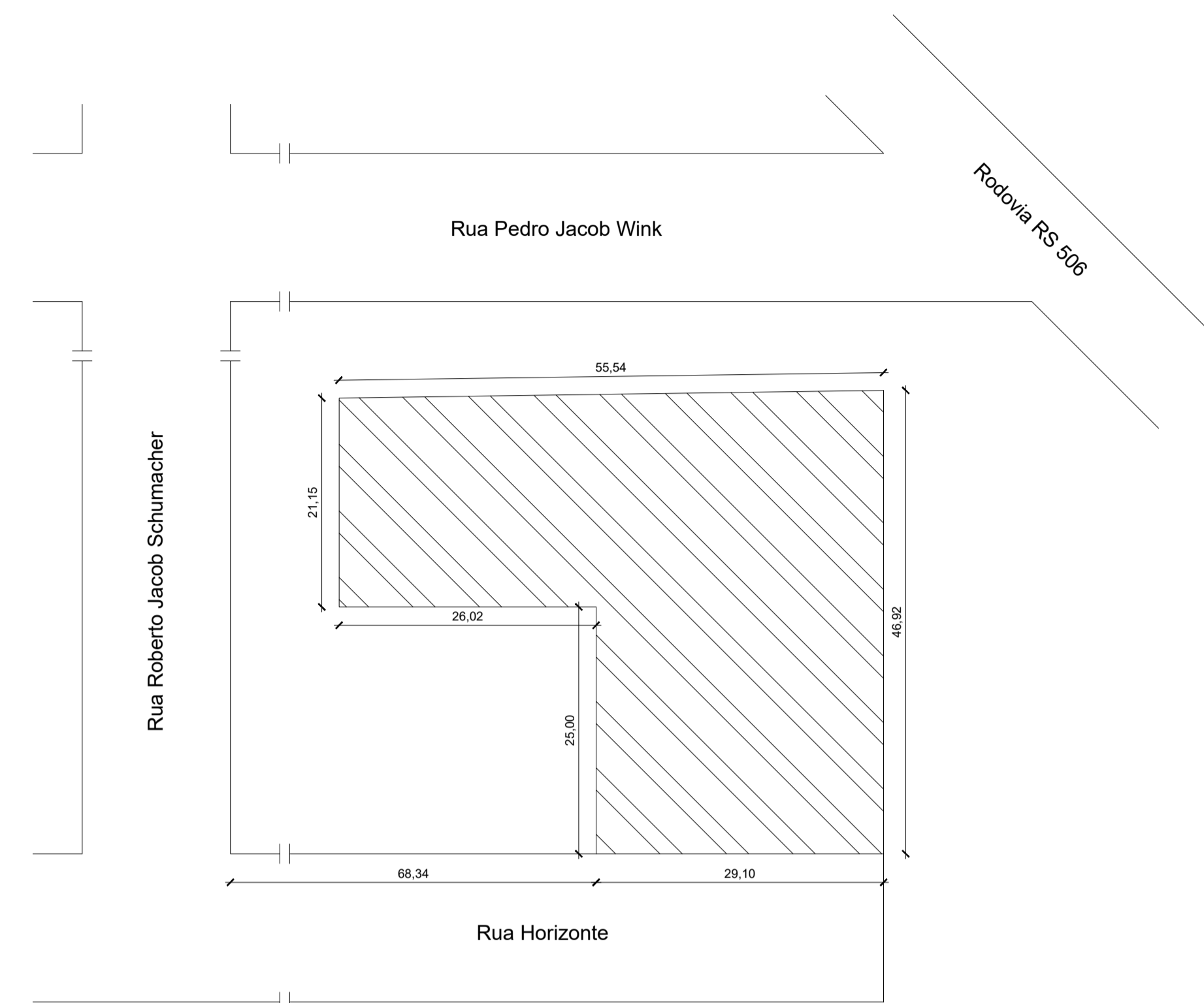
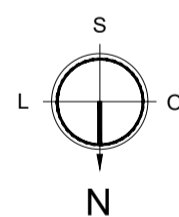
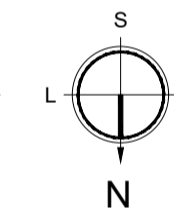


Planta de Localização  
ESCALA 1: 125



Planta de Situação  
Escala 1: 500



Matrícula: 16.904 - Cartório do Registro de Imóveis da Comarca de Ibirubá - RS.

Área superficial: 1.924,0374m<sup>2</sup>  
Bairro: Pôr do Sol

Área Total Edificada sobre o Lote: 522,94m<sup>2</sup>

**FECHAMENTO PAVILHÃO COMUNITÁRIO AMOVISOL - ASSOCIAÇÃO MORADORES BAIRRO POR DO SOL - IBIRUBÁ RS**

ENDEREÇO  
Endereço: Rua Horizonte, lado par, distante na direção Leste 68,34m da esquina com a Rua Roberto Jacob Schumacher, bairro Pôr do Sol, Ibirubá - RS.

PREFEITURA DE IBIRUBÁ RS

RESP. TÉCNICO

Eng. Civil André Schiefelbein  
CREA-RS 93.879



522,94 m<sup>2</sup>  
ÁREA TOTAL:

DATA: JULHO/2022  
ESCALA: INDICADA