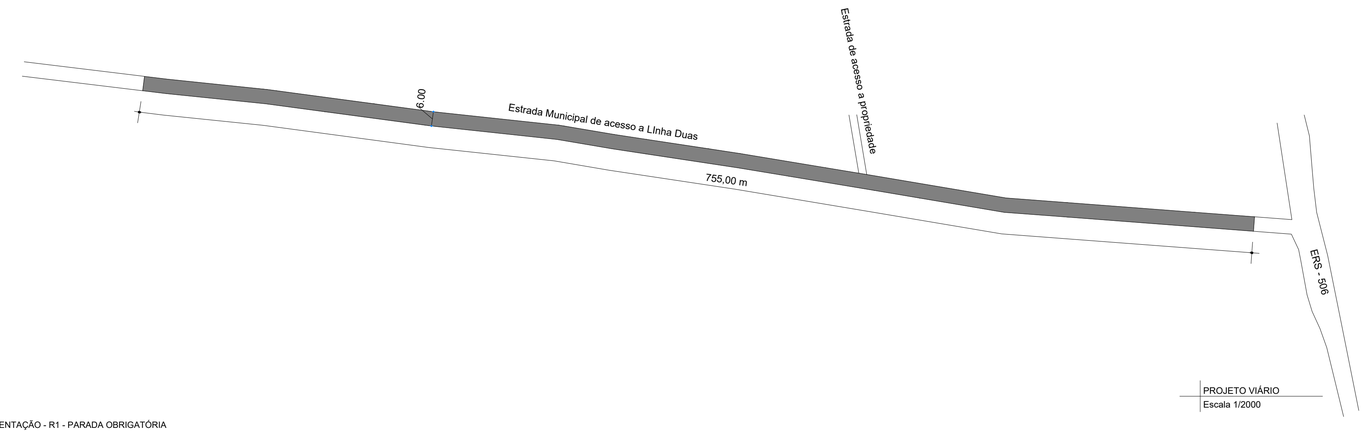

PROJETO VIÁRIO
Escala 1/2000

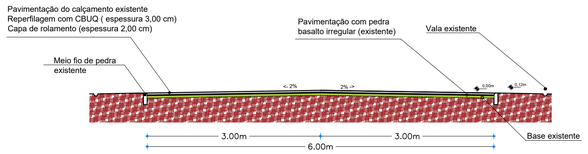

PERFIL TRANSVERSAL
Escala 1/75

LEGENDA

PARE — PLACA DE REGULAMENTAÇÃO - R1 - PARADA OBRIGATÓRIA

60 Km/h — PLACA DE REGULAMENTAÇÃO - R19 - VELOCIDADE MÁXIMA PERMITIDA

PLACA INDICATIVA COM O NOME DA LOCALIDADE

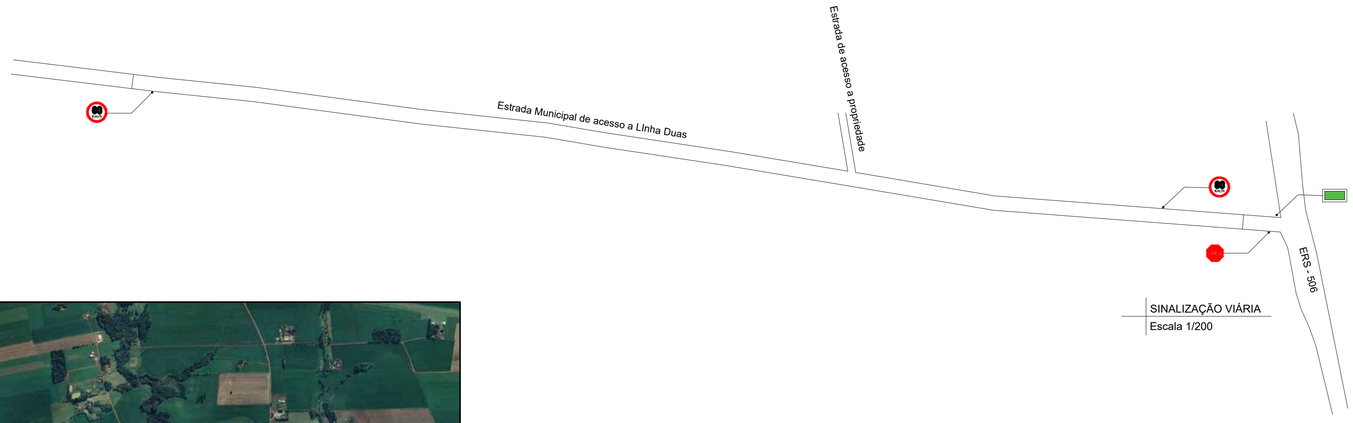

SINALIZAÇÃO VIÁRIA
Escala 1/200

PLANTA DE SITUAÇÃO

PLANTA DE LOCALIZAÇÃO

MUNICÍPIO DE IBIRUBÁ

PAVIMENTAÇÃO ASFÁLTICA

OBRA
LOCALIZAÇÃO: ESTRADA MUNICIPAL DE ACESSO A LINHA DUAS INTERIOR DO MUNICIPIO DE IBIRUBÁ/RS

PLANTA
* PROJETO DE PAVIMENTAÇÃO, PROJETO DE SINALIZAÇÃO VIÁRIA, PLANTAS DE SITUAÇÃO E LOCALIZAÇÃO

PROPRIETÁRIO
ABEL GRAVE:00026429055
Assinado de forma digital por ABEL GRAVE:00026429055
Dados: 2024.01.24 09:43:11 -03'00'
MUNICIPIO DE IBIRUBÁ

PROJETO
JEFERSON MULLER:68355946000
Assinado de forma digital por JEFERSON MULLER:68355946000
Dados: 2024.01.24 09:43:51 -03'00'
JEFERSON MÜLLER
ENG° CIVIL CREA RS 107.299-D

EXECUÇÃO

ÁREA
4.530,00 m2

DESENHO

PRANCHA
01/02