




COORDENADAS GEOGRÁFICAS DE LOCALIZAÇÃO 28°37'46.54"S 53° 4'31.40"O

## SEÇÃO TRANSVERSAL DA LOMBADA

Ondulação Transversal ou Lombada executada em CBUQ

Reperfilagem mínimo 3cm.



DIMENSÕES:

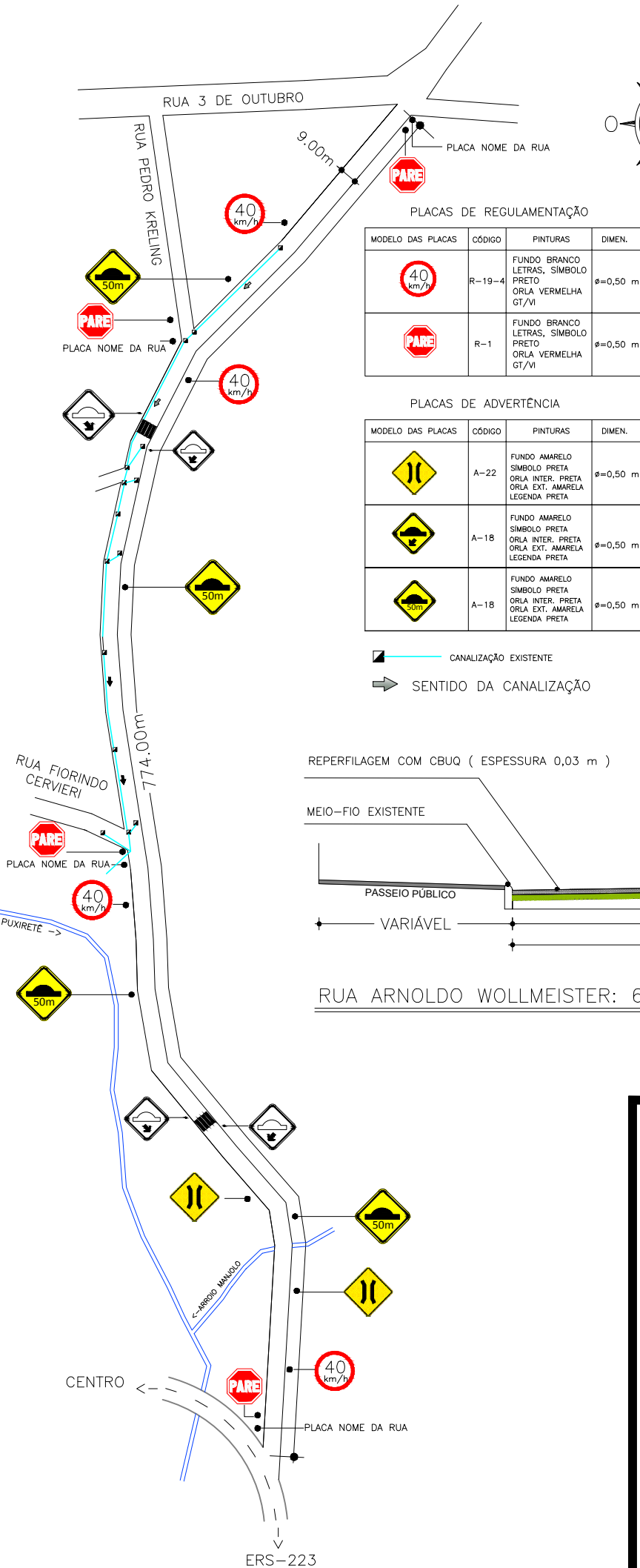
TIPO II – Largura: igual à da pista, mantendo-se as condições de drenagem superficial;

Comprimento: 3,70m;  
Altura: até 0,10m.

$$774,00m \times 9,00m = 6.966,00 \text{ m}^2$$

PLANTA BAIXA  
REPERFILAMENTO ASFÁLTICO

ESCALA: 1/250



PLACAS DE REGULAMENTAÇÃO			
MODELO DAS PLACAS	CÓDIGO	PINTURAS	DIMEN.
	R-19-4	FUNDO BRANCO LETRAS, SIMBOLO PRETO ORLA VERMELHA GT/VI	φ=0,50 m
	R-1	FUNDO BRANCO LETRAS, SIMBOLO PRETO ORLA VERMELHA GT/VI	φ=0,50 m

PLACAS DE ADVERTÊNCIA			
MODELO DAS PLACAS	CÓDIGO	PINTURAS	DIMEN.
	A-22	FUNDO AMARELO SIMBOLO PRETA ORLA INTER. PRETA ORLA EXT. AMARELA LEGENDA PRETA	φ=0,50 m
	A-18	FUNDO AMARELO SIMBOLO PRETA ORLA INTER. PRETA ORLA EXT. AMARELA LEGENDA PRETA	φ=0,50 m
	A-18	FUNDO AMARELO SIMBOLO PRETA ORLA INTER. PRETA ORLA EXT. AMARELA LEGENDA PRETA	φ=0,50 m

— CANALIZAÇÃO EXISTENTE  
➔ SENTIDO DA CANALIZAÇÃO

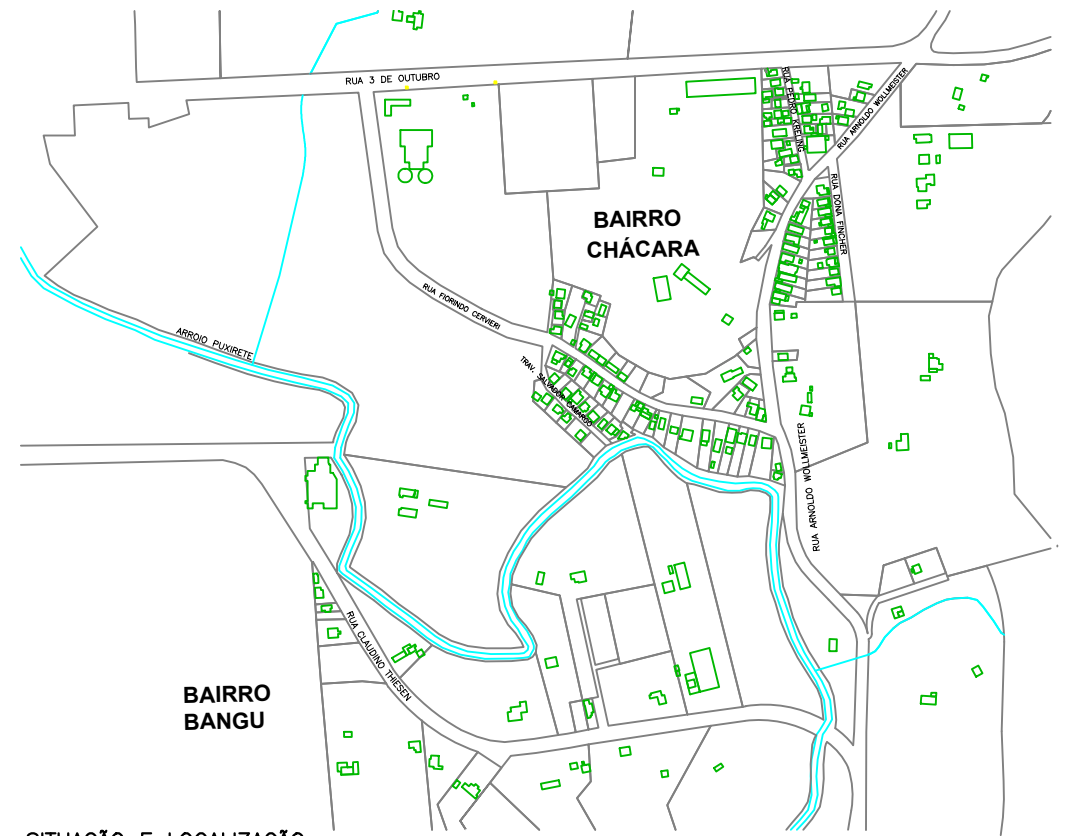

REPERFILAGEM COM CBUQ ( ESPESSURA 0,03 m )

MEIO-FIO EXISTENTE

PASSEIO PÚBLICO

VARIÁVEL

RUA ARNOLDO WOLLMEISTER: 6.966,00 m<sup>2</sup>



SITUAÇÃO E LOCALIZAÇÃO  
REPERFILAMENTO ASFÁLTICO



PAVIMENTAÇÃO C/ PEDRA BASALTO IRREGULAR  
(EXISTENTE)

<- 2%

2% ->

0,00m

0,12m

<- 2%

4,50m

9,00m

4,50m

BASE EXISTENTE

CORTE TRANSVERSAL: A-A'  
REPERFILAMENTO ASFÁLTICO

ESCALA: 1/50



# MUNICÍPIO DE IBIRUBÁ

## REPERFILAMENTO ASFÁLTICO

OBRA

LOCALIZAÇÃO: RUA ARNOLDO WOLLMEISTER  
TRECHO ENTRE A RUA CLAUDINO THIESEN E RUA ANTONIO SELVINO  
RODRIGUES DA SILVA

PROPRIETÁRIO

MUNICÍPIO DE IBIRUBÁ

ÁREA

6.966,00 m<sup>2</sup>

PROJETO

JEFERSON MÜLLER  
ENGº CIVIL CREA RS 107.299-D

DESENHO  
EDUARDO

OUTUBRO.2019

EXECUÇÃO

PRANCHA

PLANTA

PLANTA BAIXA  
PERFIL TRANSVERSAL  
DETALHE DA SINALIZAÇÃO  
SITUAÇÃO E LOCALIZAÇÃO