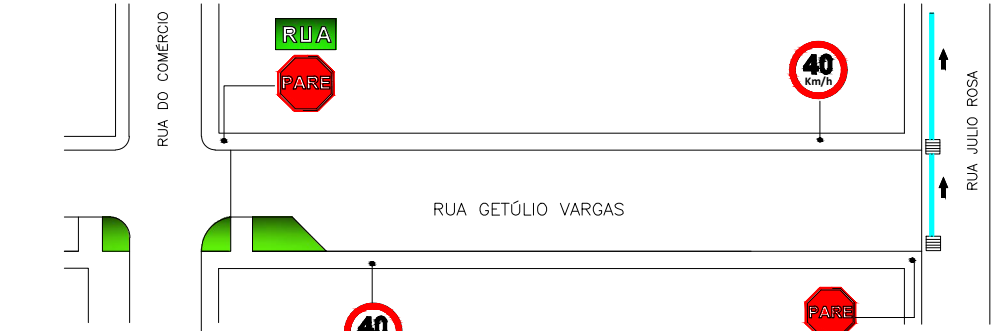


RECAPEAMENTO ASFÁLTICO
ESCALA: 1.1000

RECAPEAMENTO ASFÁLTICO
* RUA GETÚLIO VARGAS: 1.437,30 m²



PLANTA SINALIZAÇÃO
ESCALA: 1/1000

- LEGENDA**
- "R-1" (Parada Obrigatória)
 - "R-19" (Velocidade Máxima Permitida - 40 Km/h)
 - "Placa indicativa com o nome da logradouro"
 - "A-18" (Lombada)
 - "A-18" (Lombada à 50m)
 - CANALIZAÇÃO EXISTENTE



RUA GETÚLIO VARGAS




RUA FIRMINO DE PAULA



RUA DUMONCEL FILHO

SEÇÃO TRANSVERSAL DA LOMBADA

Ondulação Transversal ou Lombada executada em CBUQ

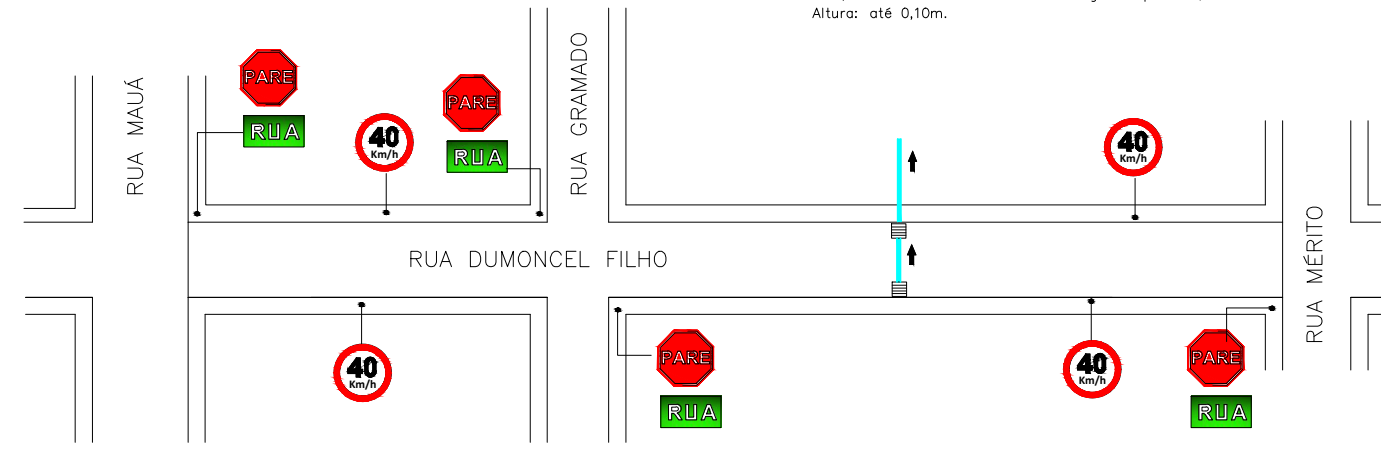


DIMENSÕES:
TIPO II - Comprimento: 3,70m; Altura: até 0,10m.
TIPO II - Largura: igual à da pista, mantendo-se as condições de drenagem superficial;

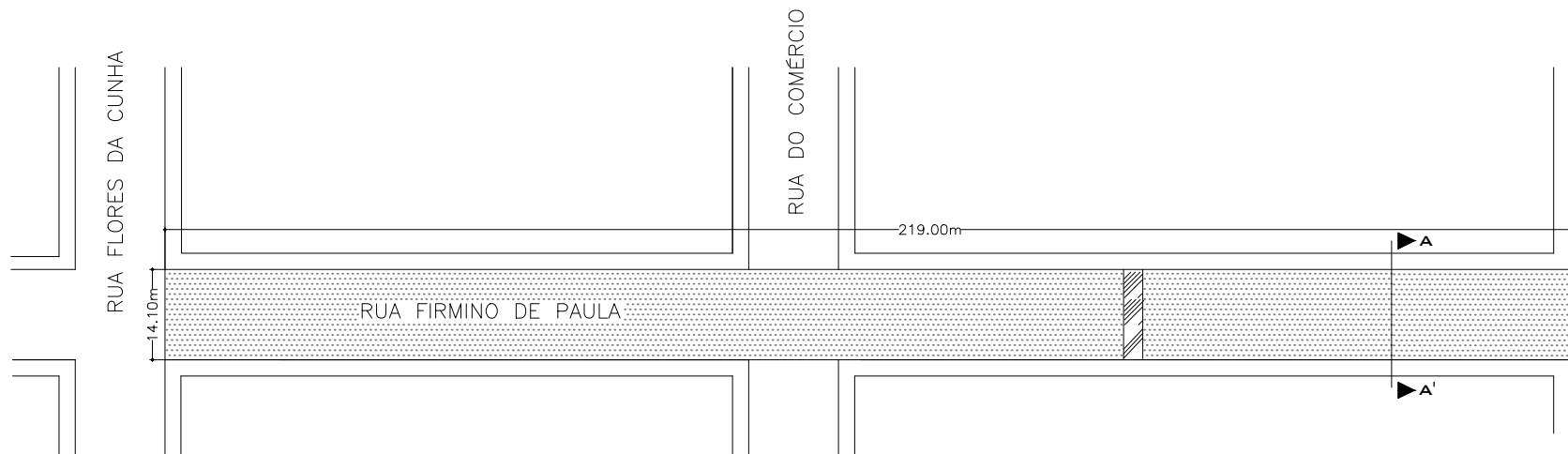


RECAPEAMENTO ASFÁLTICO
ESCALA: 1.1000

RECAPEAMENTO ASFÁLTICO
* RUA DUMONCEL FILHO: 1.760,00m²

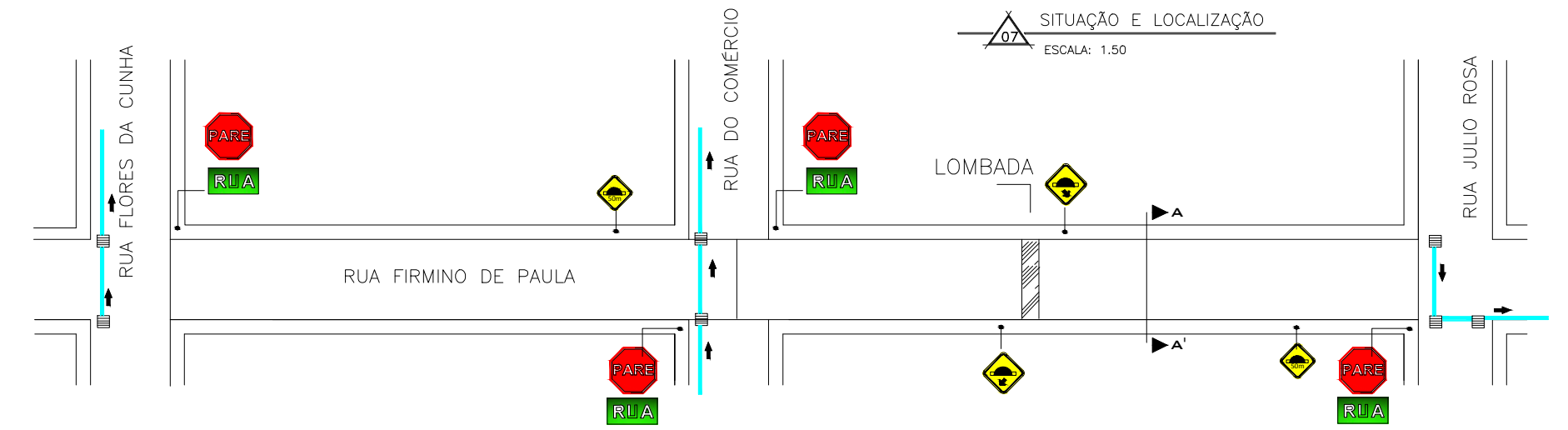


PLANTA SINALIZAÇÃO
ESCALA: 1/1000



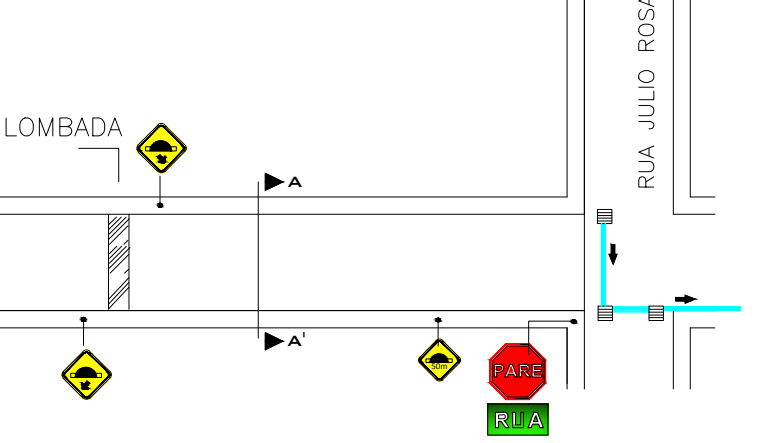
RECAPEAMENTO ASFÁLTICO
ESCALA: 1.1000

RECAPEAMENTO ASFÁLTICO
* RUA FIRMINO DE PAULA: 3.087,90 m²



PLANTA DE SINALIZAÇÃO
ESCALA: 1.1000

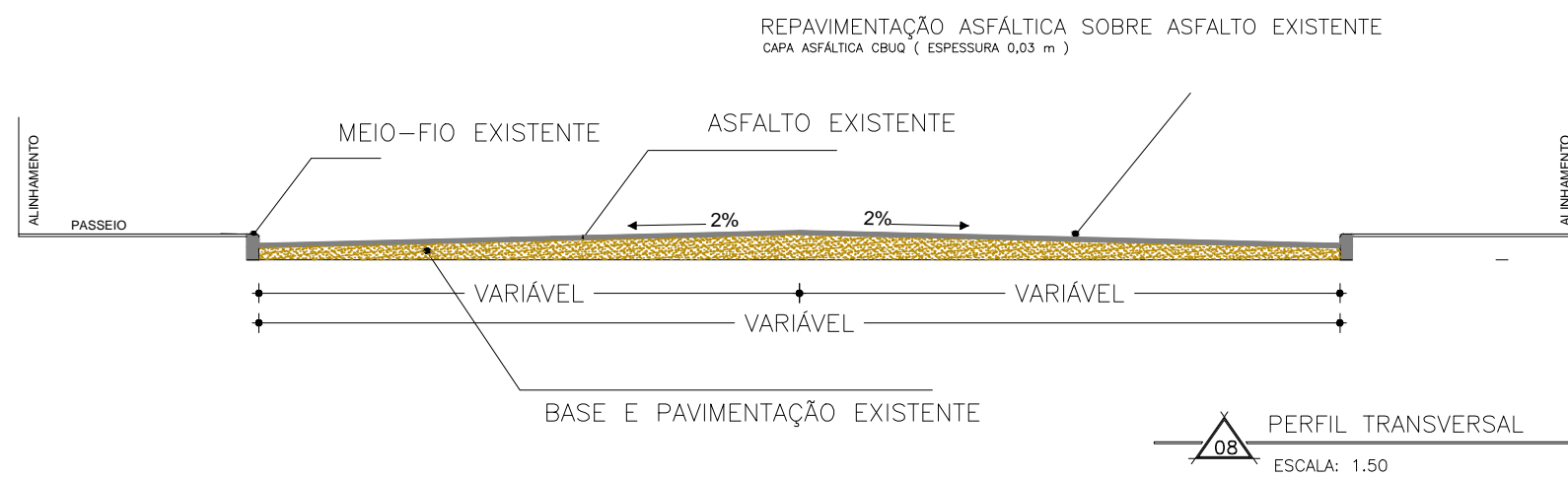
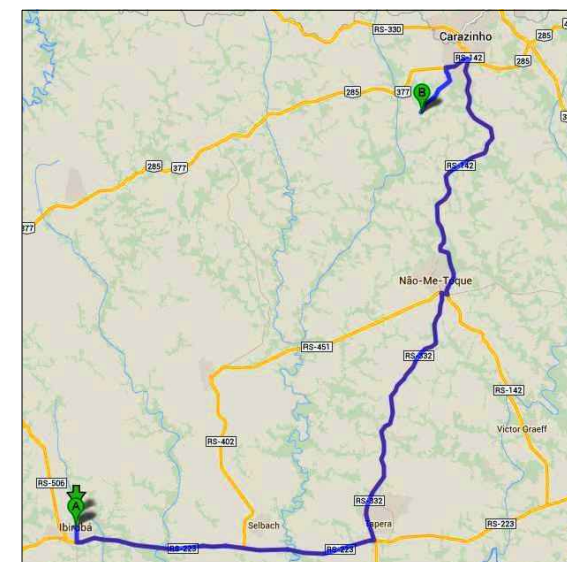
SITUAÇÃO E LOCALIZAÇÃO
ESCALA: 1.50



RECAPEAMENTO ASFÁLTICO
* RUA FIRMINO DE PAULA: 3.087,90 m²

DMT : 80 KM

DISTANCIA ENTRE A USINA DE ASFALTO MAIS PRÓXIMA E O MUNICÍPIO DE IBIRUBÁ



PERFIL TRANSVERSAL
ESCALA: 1.50

MUNICÍPIO DE IBIRUBÁ

RECAPEAMENTO ASFÁLTICO

OBRA LOCALIZAÇÃO: RUA GETÚLIO VARGAS RUA DUMONCEL FILHO RUA FIRMINO DE PAULA	PLANTA • PLANTA BAIXA • SITUAÇÃO e LOCALIZAÇÃO • PERFIL TRANSVERSAL	CANALIZAÇÃO • SINALIZAÇÃO HORIZONTAL
PROPRIETÁRIO MUNICÍPIO DE IBIRUBÁ	PROJETO JEFFERSON MÜLLER ENGº CIVIL CREA RS 107.299-D	EXECUÇÃO
ÁREA RUA GETÚLIO VARGAS 1.437,30 m ² RUA DUMONCEL FILHO 1.760,00 m ² RUA FIRMINO DE PAULA 3.087,90 m ²	DESENHO EDUARDO.Z	PRANCHA 02