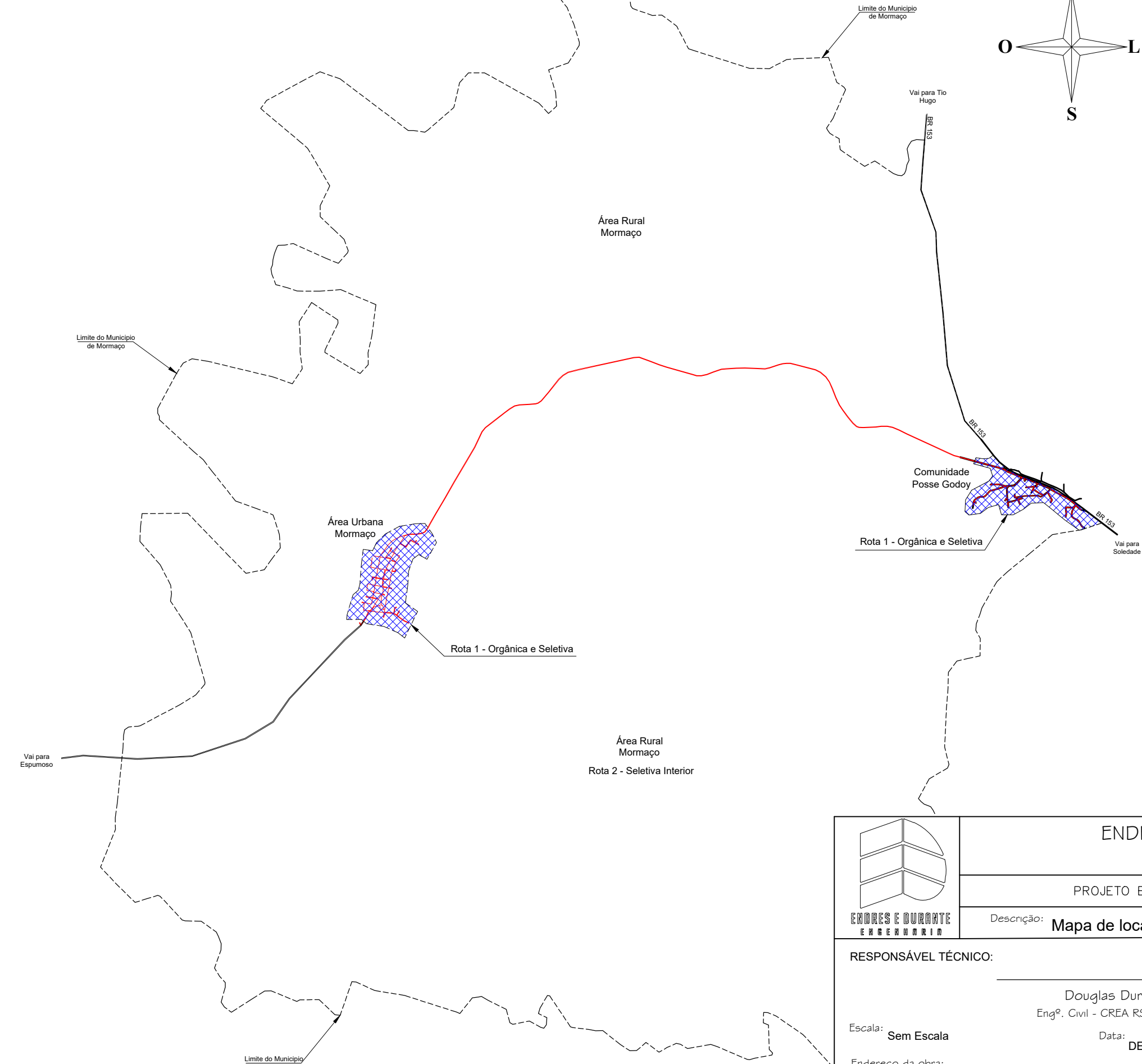
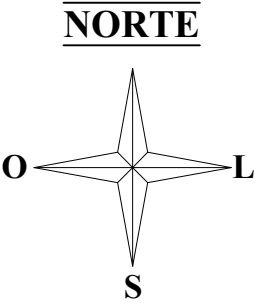


MAPA DO MUNICÍPIO DE MORMAÇO - RS

MORMAÇO - RS



Total dos percursos Orgânico e Seletivo

Dias da semana	Nu. Coleta Semanal	Distância da Rota + C. Triagem	Und.
Rota 1: Terça, quinta e sábado	3 x	97.06 km	

Total Semanal	291,17 Km
Total Mensal	1247,86 Km

Total dos percursos Interior

Dias da semana	Nu. Coleta Semanal	Distância da Rota + C. Triagem	Und.
Rota 2: Quartas	1 x	169.98 km	

Total Semanal	169.98 Km
Total Mensal	728.48 Km

Rota do Centro Triagem até o Aterro Sanitário - Todas às quinta-feiras

Distância de Ida	43.85 km
Distância de Volta	43.85 km
Distância Total	87.70 Km



ENDRES e DURANTE ENGENHARIA

Rua Severina O. Ferlin 173 Marau - RS
(54) 99619 - 6570 ou 99679 - 1139

PROJETO BÁSICO DE COLETA DE RESÍDUOS – Mormaço RS

Descrição: Mapa de localização das Rotas

RESPONSÁVEL TÉCNICO:

PROPRIETÁRIO:

Douglas Durante
Engº. Civil - CREA RS 233278

Município de Mormaço
CNPJ: 92.451.038/0001-07

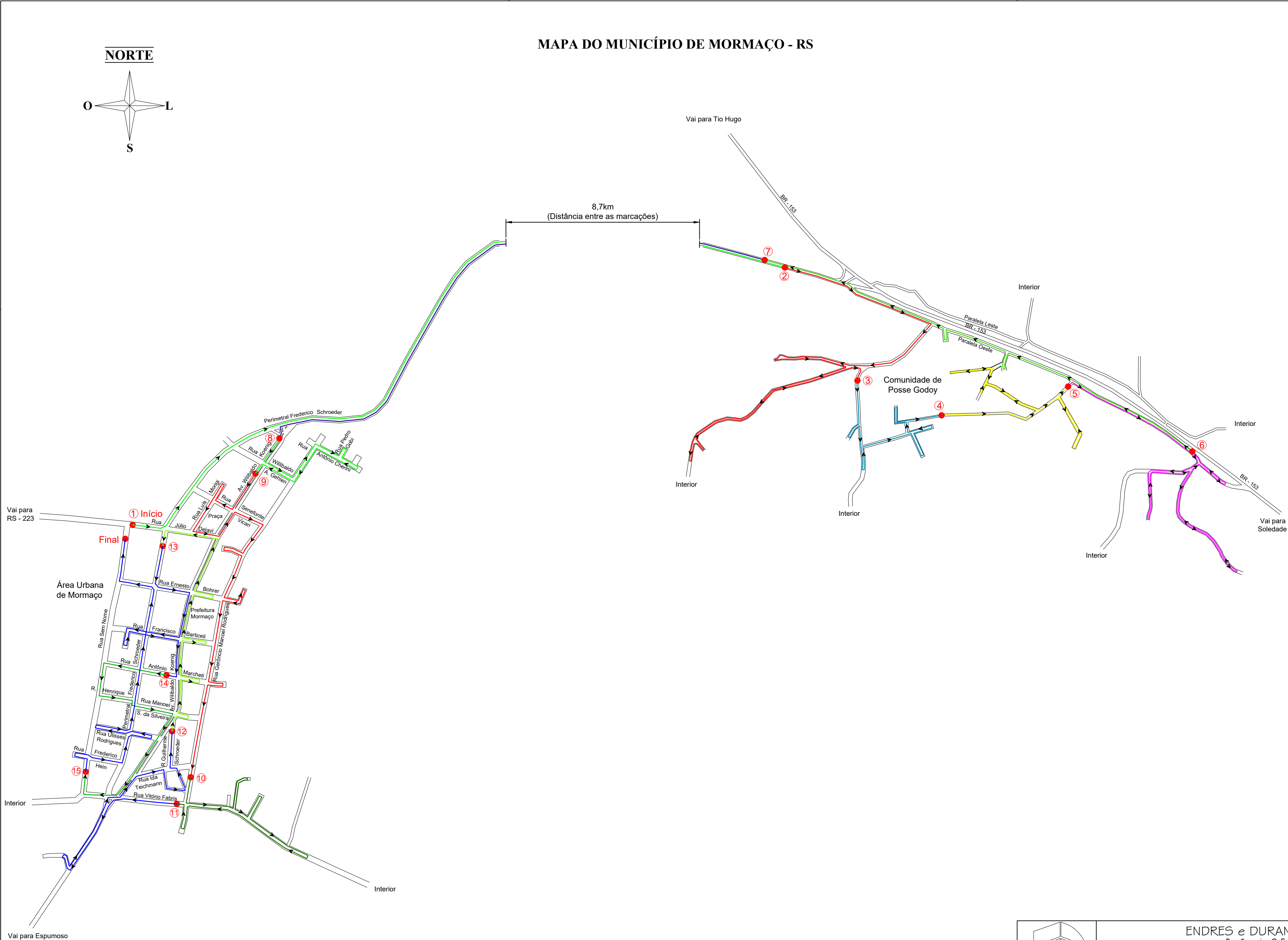
Escala: Sem Escala

Data: DEZEMBRO/2019

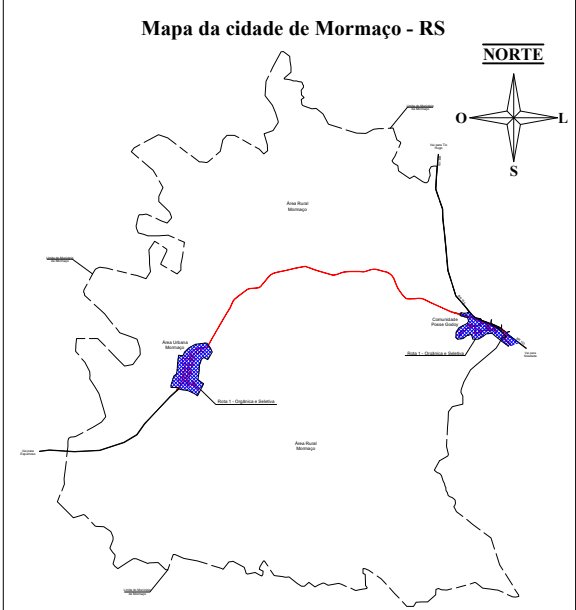
Revisão: R 0

Endereço da obra: Av. Wilbaldo Koenig, nº 864 Centro - Mormaço RS

01/04




Mapa de Localização das Equipes de Coleta



Informações e Legendas	
LEGENDA	
<	Sentido do Trajeto
⊕	Ponto de Referência
③	Número do Trecho
Rua Arapongas	Nome da Rua
— — — — —	Demarcação do Trajeto
— — — — —	Ruas

Planilha da Rota da Equipe
Rota 1 - Coleta de Resíduos Domiciliares - Orgânicos e Seletivos

Locais de coleta: Área urbana da cidade + Posse Godoy				
Trecho	Cor Linha	Ponto a Ponto	Distância	Unid
Trecho 01	<div></div>	1 - 2	10.558.54	m
Trecho 02	<div></div>	2 - 3	2.600.02	m
Trecho 03	<div></div>	3 - 4	1.202.78	m
Trecho 04	<div></div>	4 - 5	1.552.11	m
Trecho 05	<div></div>	5 - 6	2.133.66	m
Trecho 06	<div></div>	6 - 7	1.607.51	m
Trecho 07	<div></div>	7 - 8	9.610.74	m
Trecho 08	<div></div>	8 - 9	1.035.65	m
Trecho 09	<div></div>	9 - 10	1.885.22	m
Trecho 10	<div></div>	10 - 11	1.464.01	m
Trecho 11	<div></div>	11 - 12	1.315.06	m
Trecho 12	<div></div>	12 - 13	1.272.83	m
Trecho 13	<div></div>	13 - 14	1.035.40	m
Trecho 14	<div></div>	14 - 15	1.014.70	m
Trecho 15	<div></div>	15 - Fim	1.367.36	m
Distância total da Rota:			39.66	km
Trecho de Trasporte				
Aterro Sanitário - Início da rota			28.7	km
Final da rota - Aterro Sanitário			28.7	km
Distância total sem coleta:			57.4	km
Distância total do percurso :			97.06	km



ENDRES e DURANTE ENGENHARIA

Rua Severina O. Ferlin 173 Marau - RS
(54) 99619 - 6570 ou 99679 - 1139

PROJETO BÁSICO DE COLETA DE RESÍDUOS — Mormaço RS

Descrição: Mapa de Coleta da Rota 1 - Orgânico e Seletivo

RESPONSÁVEL TÉCNICO: Douglas Durante
Engº. Civil - CREA RS 233278

PROPRIETÁRIO: Município de Mormaço
CNPJ: 92.451.038/0001-07

Escala: 1 / 7.500

Data: DEZEMBRO/2019

Revisão: R 0

Endereço da obra: Av. Wilibaldo Koenig, nº 864 Centro - Mormaço RS

02/04

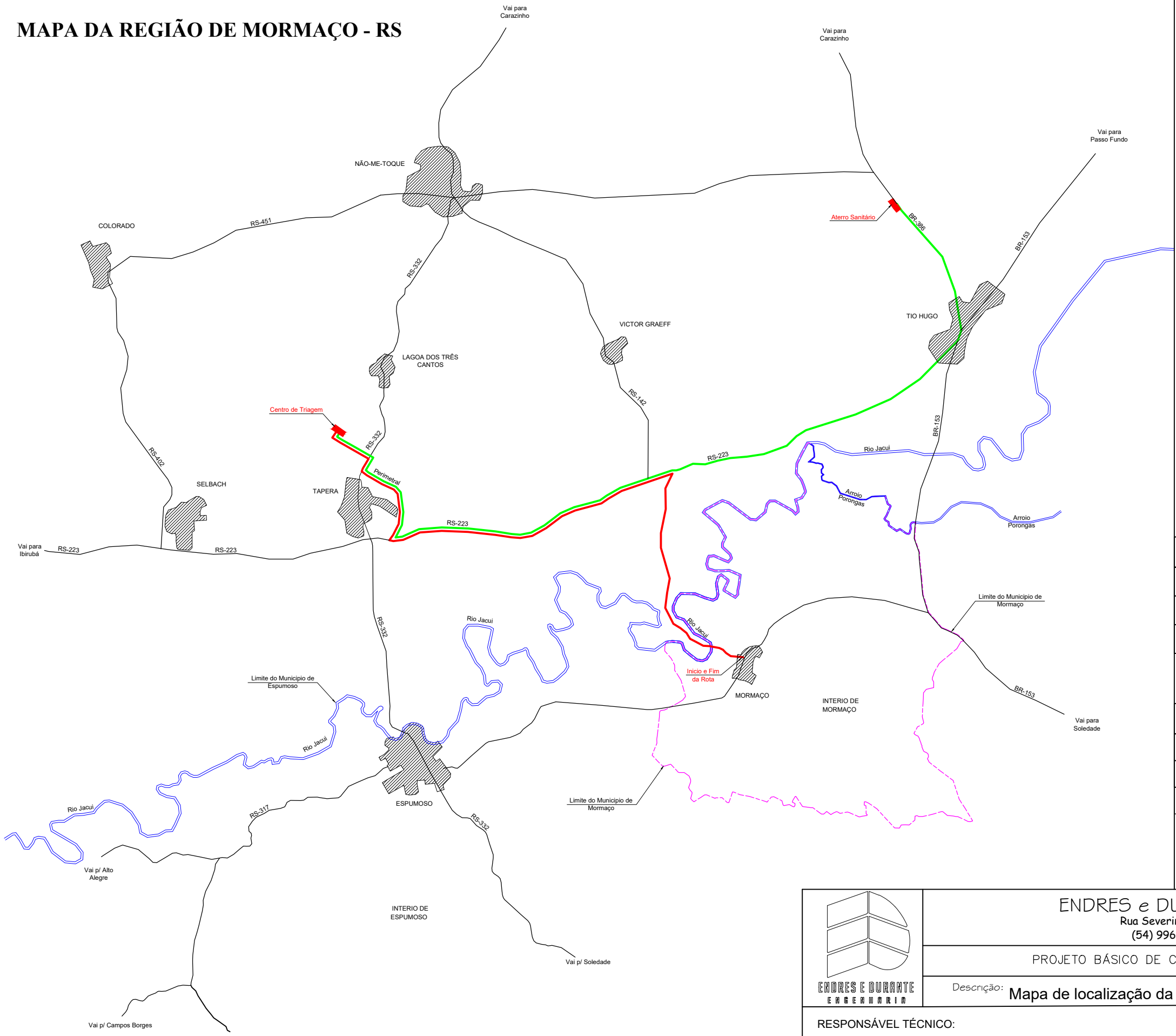


Rota 2 - Coleta de Resíduos Domiciliares - Seletivos Interior				
Locais de coleta: Interior da cidade				
Trecho	Cor Linha	Ponto a Ponto	Distância	Unid
Trecho 01		1 - 2	14.300.61	m
Trecho 02		2 - 3	16.184.40	m
Trecho 03		3 - 4	12.420.07	m
Trecho 04		4 - 5	13.603.00	m
Trecho 05		5 - 6	11.593.37	m
Trecho 06		6 - 7	13.148.60	m
Trecho 07		7 - 8	14.694.28	m
Trecho 08		8 - Fim	7.533.48	m
Distância total da Rota:			103.48	km
Trecho de Transporte				
Centro de Triagem - Início da rota			33.8	km
Final da rota - Centro de Triagem			32.7	km
Distância total sem coleta:			66.5	km
Distância total do percurso :			169.98	km

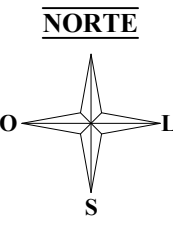
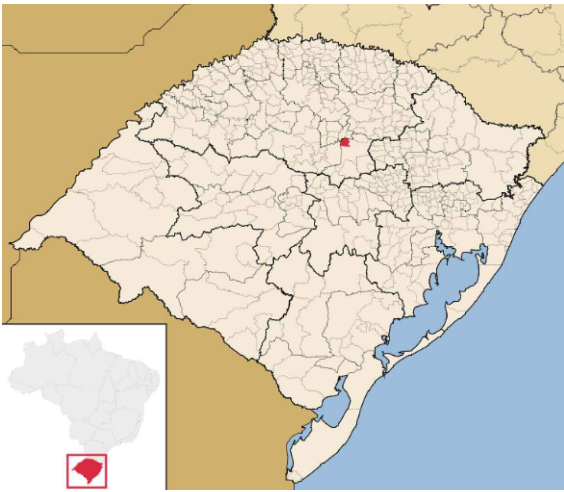


RESPONSÁVEL TÉCNICO:		PROPRIETÁRIO:	
Douglas Durante Engº. Civil - CREA RS 233278		Município de Mormaço CNPJ: 92.451.038/0001-07	
Escala: 1 / 50.000		Data: DEZEMBRO/2019	
Endereço da obra: Av. Willbaldo Koenig, nº 864 Centro - Mormaço RS		Revisão: R 0	
		03/04	


MAPA DA REGIÃO DE MORMAÇO - RS



MORMAÇO - RS



Viagem Centro de Triagem - Cor Vermelha		
Centro de Triagem - Início da rota	28.7	km
Final da rota - Centro de Triagem	28.7	km
Distância total sem coleta:	57.4	km
Viagem Aterro Sanitário - Cor Verde		
Centro de Triagem - Aterro Sanitário	43.85	km
Aterro Sanitário - Centro de Triagem	43.85	km
Distância Total	87.70	Km



ENDRES e DURANTE ENGENHARIA
Rua Severina O. Ferlin 173 Marau - RS
(54) 99619 - 6570 ou 99679 - 1139

PROJETO BÁSICO DE COLETA DE RESÍDUOS – Mormaço RS

Descrição: **Mapa de localização da Rota do Centro de Triagem e do Aterro Sanitário**

RESPONSÁVEL TÉCNICO:

Douglas Durante
Engº. Civil - CREA RS 233278

PROPRIETÁRIO:

Município de Mormaço
CNPJ: 92.451.038/0001-07

Escala: **Sem Escala**

Data: **DEZEMBRO/2019**

Revisão: **R 0**

Endereço da obra: **Av. Wilbaldo Koenig, nº 864 Centro - Mormaço RS**

04/04