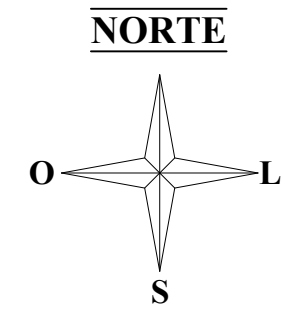
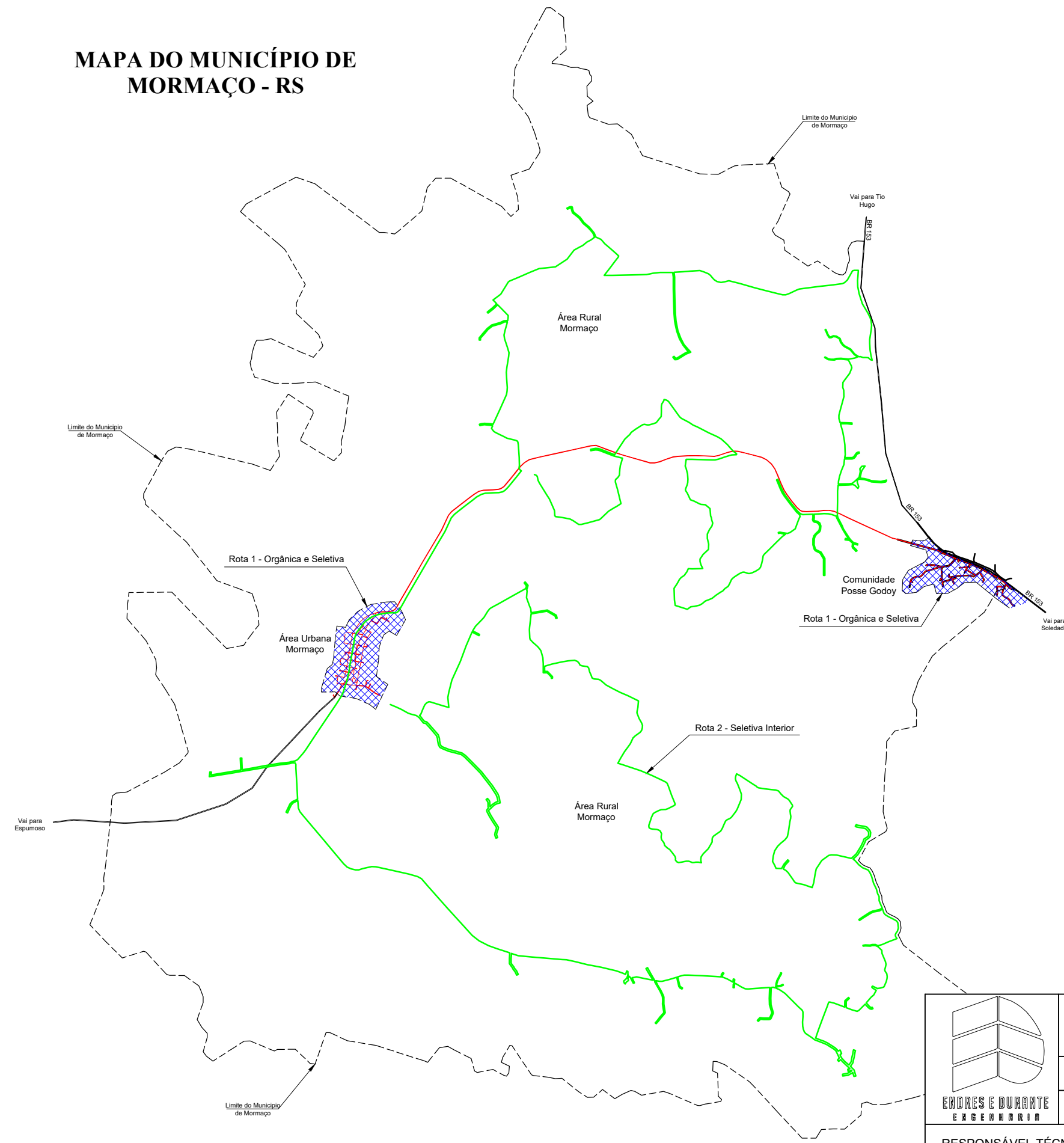



MAPA DO MUNICÍPIO DE MORMAÇO - RS

Estado do Rio Grande do Sul Município de Mormaço

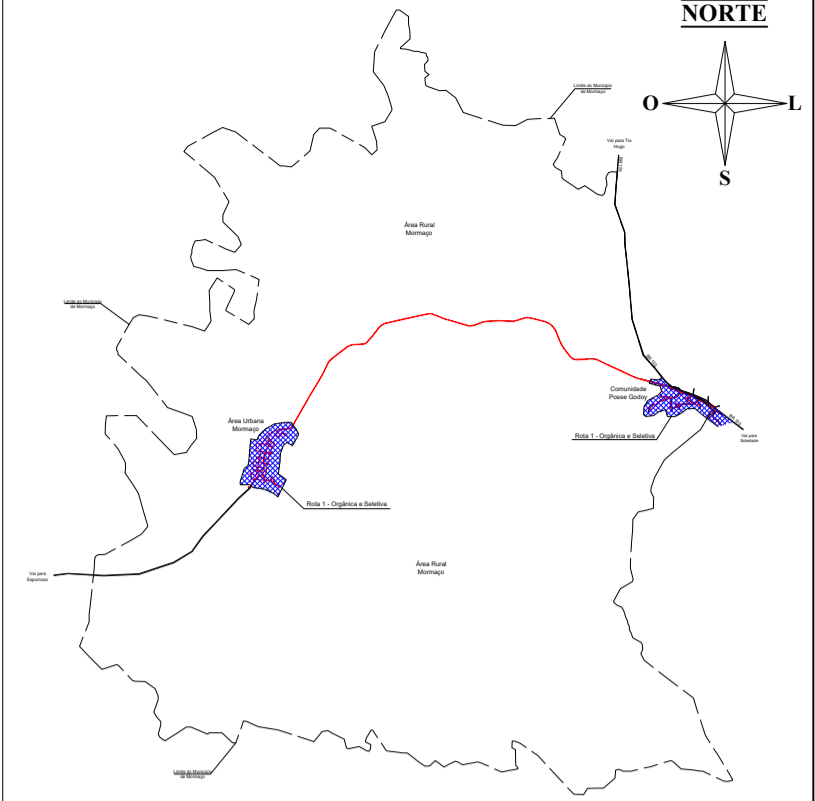


 <p>ENDRES e DURANTE ENGENHARIA</p>	ENDRES e DURANTE ENGENHARIA Rua Severina O. Ferlin 173 Marau - RS (54) 99619 - 6570 ou 99679 - 1139	
	PROJETO BÁSICO DE COLETA DE RESÍDUOS – Mormaço RS	
	Descrição: Mapa de localização das Rotas	
RESPONSÁVEL TÉCNICO:	_____ Douglas Durante Engº. Civil - CREA RS 233278	PROPRIETÁRIO:
Escala: Sem Escala	Data: JULHO/2023	Revisão: R 1
Endereço da obra:	Av. Wilibaldo Koenig, nº 864 Centro - Mormaço RS	
		Município de Mormaço CNPJ: 92.451.038/0001-07
		01/04

MAPA DO MUNICÍPIO DE MORMAÇO - RS

Mapa de Localização das Equipes de Coleta

Mapa da cidade de Mormaço - RS



Informações e Legendas

LEGENDA

<	Sentido do Trajeto
⊕	Ponto de Referência
③	Número do Trecho
Rua Arapongas	Nome da Rua
—	Demarcação do Trajeto
—	Ruas

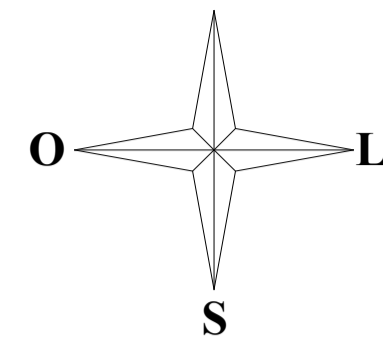
Planilha da Rota da Equipe

Rota 1 - Coleta de Resíduos Domiciliares - Orgânicos e Seletivos

Locais de coleta: Área urbana da cidade + Posse Godoy

Trecho	Cor Linha	Ponto a Ponto	Distância	Unid
Trecho 01	Verde	1 - 2	10.558.54	m
Trecho 02	Vermelho	2 - 3	2.600.02	m
Trecho 03	Azul	3 - 4	1.202.78	m
Trecho 04	Amarelo	4 - 5	1.552.11	m
Trecho 05	Roxo	5 - 6	2.133.66	m
Trecho 06	Verde	6 - 7	1.607.51	m
Trecho 07	Púrpura	7 - 8	9.610.74	m
Trecho 08	Verde	8 - 9	1.035.65	m
Trecho 09	Vermelho	9 - 10	1.885.22	m
Trecho 10	Verde	10 - 11	1.464.01	m
Trecho 11	Azul	11 - 12	1.315.06	m
Trecho 12	Verde	12 - 13	1.272.83	m
Trecho 13	Azul	13 - 14	1.035.40	m
Trecho 14	Verde	14 - 15	1.014.70	m
Trecho 15	Azul	15 - Fim	1.367.36	m
Distância total da Rota:			39.66	km

NORTE



Vai para Tio Hugo


8,7km
(Distância entre as marcações)



Vai para RS - 223

Área Urbana de Mormaço

Vai para Espumoso



ENDRES e DURANTE ENGENHARIA
Rua Severina O. Ferlin 173 Marau - RS
(54) 99619 - 6570 ou 99679 - 1139

PROJETO BÁSICO DE COLETA DE RESÍDUOS - Mormaço RS

Descrição: **Mapa de Coleta da Rota 1 - Orgânico e Seletivo**

RESPONSÁVEL TÉCNICO: Douglas Durante
Eng.º Civil - CREA RS 233278

PROPRIETÁRIO: Município de Mormaço
CNPJ: 92.451.038/0001-07

Escala: **1 / 7.500**

Endereço da obra: Av. Wilibaldo Koenig, nº 864 Centro - Mormaço RS


Data: **JULHO/2023**

Revisão: **R 1**

02/04



Rota 2 - Coleta de Resíduos Domiciliares - Seletivos Interior				
Locais de coleta: Interior da cidade				
Trecho	Cor Linha	Ponto a Ponto	Distância	Unid
Trecho 01		1 - 2	14.300.61 m	
Trecho 02		2 - 3	16.184.40 m	
Trecho 03		3 - 4	12.420.07 m	
Trecho 04		4 - 5	13.603.00 m	
Trecho 05		5 - 6	11.593.37 m	
Trecho 06		6 - 7	13.148.60 m	
Trecho 07		7 - 8	14.694.28 m	
Trecho 08		8 - Fim	7.533.48 m	
Distância total da Rota:			103.48	km



ENDRES e DURANTE
ENGENHARIA

ENDRES e DURANTE ENGENHARIA
Rua Severina O. Ferlin 173 Marau - RS
(54) 99619 - 6570 ou 99679 - 1139

PROJETO BÁSICO DE COLETA DE RESÍDUOS – Mormaço RS

Descrição: **Mapa de Coleta da Rota 2 - Seletivo Interior**

RESPONSÁVEL TÉCNICO: _____ PROPRIETÁRIO: _____

Douglas Durante
Eng. Civil - CREA RS 233278


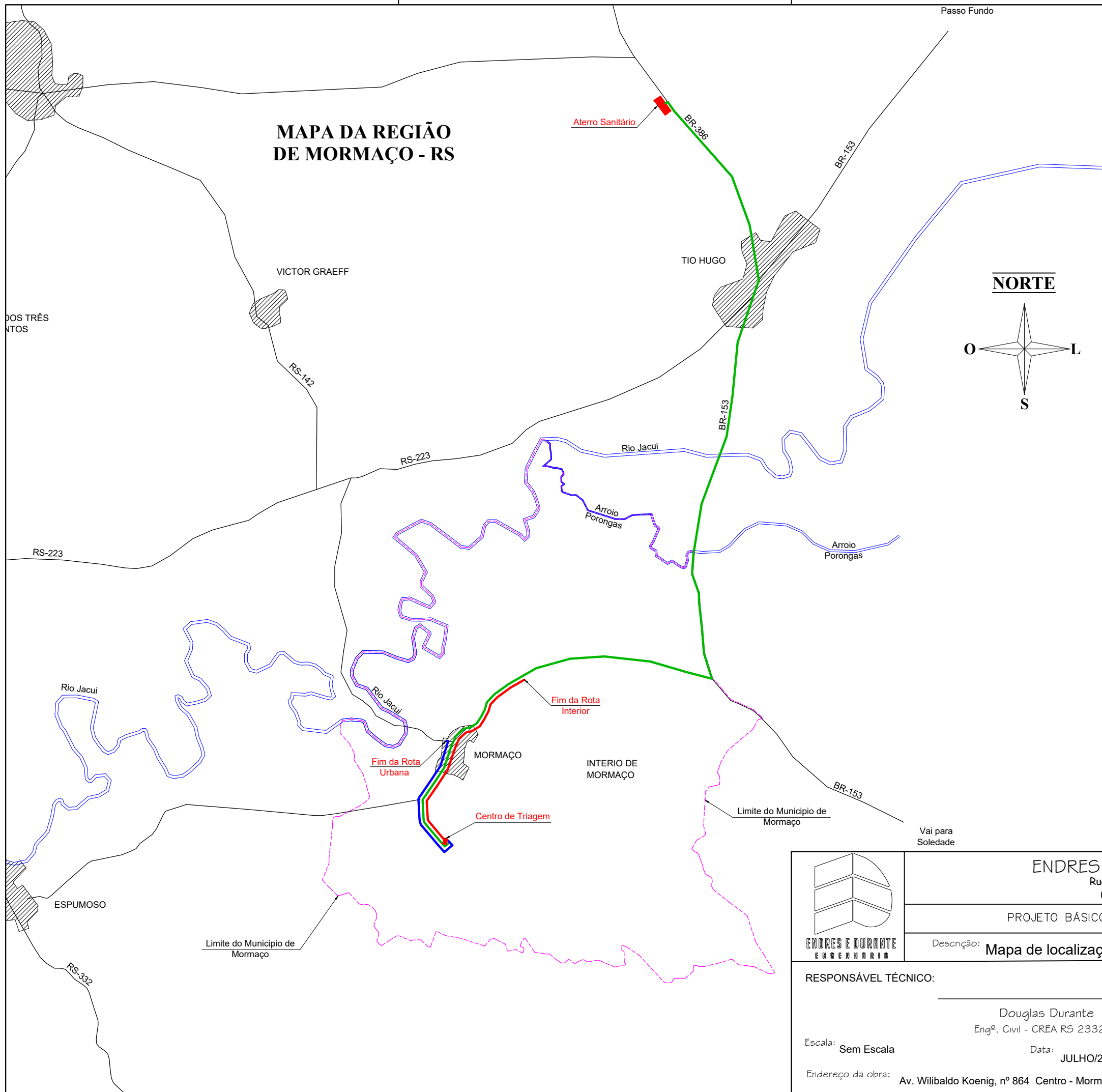
Município de Mormaço
CNPJ: 92.451.038/0001-07

Escala: **Sem Escala** Data: **JULHO/2023** Revisão: **R 1**

Endereço da obra: **Av. Wilibaldo Koenig, nº 864 Centro - Mormaço RS**

03/04

MAPA DA REGIÃO DE MORMAÇO - RS



MORMAÇO - RS



Viagem Centro de Triagem - Cor Azul	
Final da rota urbana - Centro de Triagem	5.0 km
Centro de Triagem - Garagem	5.0 km
Distância total	10.0 km
Viagem Centro de Triagem - Cor Vermelha	
Final da rota interior - Centro de Triagem	8.0 km
Centro de Triagem - Garagem	5.0 km
Distância total	13.0 km
Viagem Aterro Sanitário - Cor Verde	
Centro de Triagem - Aterro Sanitário	37.6 km
Aterro Sanitário - Centro de Triagem	37.6 km
Distância Total	75.20 Km



ENDRES e DURANTE ENGENHARIA
Rua Severina O. Ferlin 173 Marau - RS
(54) 99619 - 6570 ou 99679 - 1139

ENDRES e DURANTE ENGENHARIA

Rua Severina O. Ferlin 173 Marau - RS
(54) 99619 - 6570 ou 99679 - 1139

PROJETO BÁSICO DE COLETA DE RESÍDUOS – Mormaço RS

Descrição: **Mapa de localização da Rota do Centro de Triagem e do Aterro Sanitário**

RESPONSÁVEL TÉCNICO:

Douglas Durante
Engº. Civil - CREA RS 233278

PROPRIETÁRIO:

Município de Mormaço
CNPJ: 92.451.038/0001-07

Escala: **Sem Escala**

Data: **JULHO/2023**

Revisão: **R 2**

Endereço da obra: **Av. Wilibaldo Koenig, nº 864 Centro - Mormaço RS**

04/04