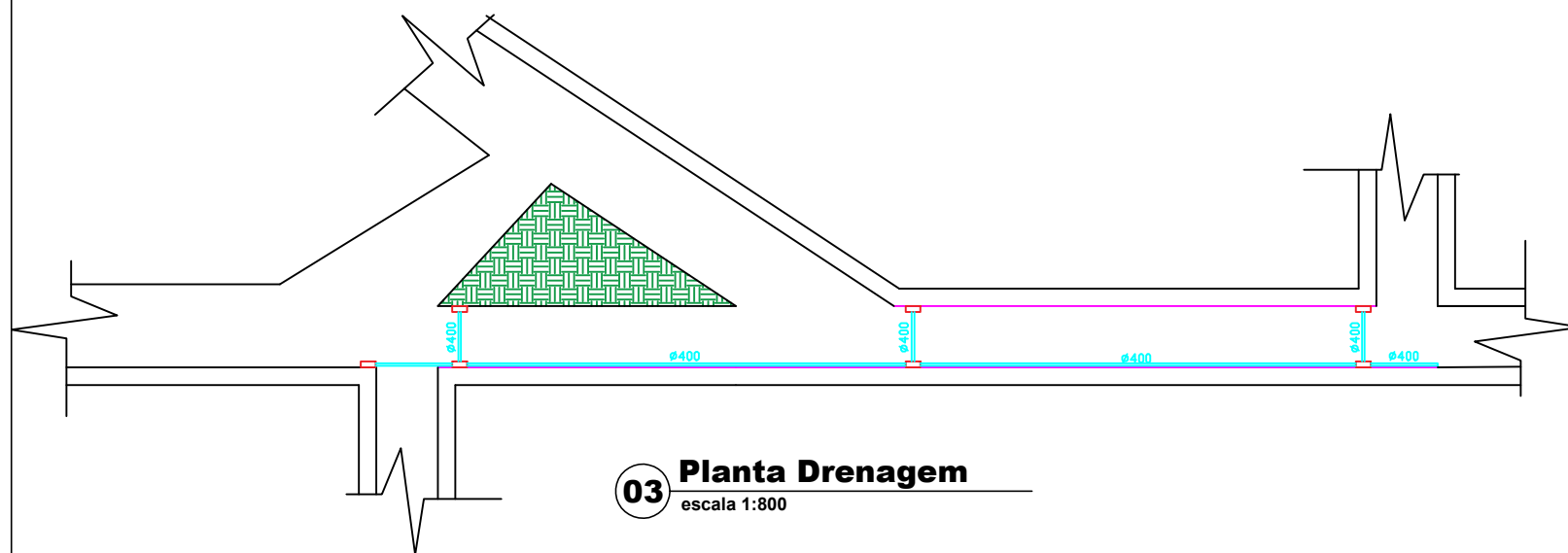






02 Planta Baixa
 escala 1:800
 ÁREA TRECHO 03: 1.112,26m²



03 Planta Drenagem
 escala 1:800

LEGENDA

-  PAV. COM PEDRAS IRREGULARES
-  MEIO FIO PRÉ MOLDADO
-  BOCA DE LOBO A EXECUTAR
-  TUBULAÇÃO A EXECUTAR



Trecho 01: RUA HENRIQUE RIBACKI
 Início do trecho: 27°20'22.5"S, 53°02'39.3"W
 Final do trecho: 27°20'23.4"S, 53°02'39.3"W

Trecho 02: RUA ULISSES MARMENTINI
 Início do trecho: 27°20'22.6"S, 53°02'36.7"W
 Final do trecho: 27°20'24.3"S, 53°02'36.8"W

Trecho 03: RUA ADÃO VASQUES
 Início do trecho: 27°20'22.7"S, 53°02'33.2"W
 Final do trecho: 27°20'26.2"S, 53°02'34.0"W

01 Localização
 s/ escala



OBRA:
PAVIMENTAÇÃO COM PEDRAS IRREGULARES

DESCRIÇÃO:
PLANTA BAIXA E LOCALIZAÇÃO

ENDEREÇO DA OBRA:
 RUAS HENRIQUE RIBACKI, ULISSES MARMENTINI E
 ADÃO VASQUES, BAIRRO PRÓ MORAR, PLANALTO/RS

ESCALA:
INDICADA

DATA:
MAR/2024

DESENHO Nº:
01/02

Responsável Técnico:
LUIZ H. GNOATTO
 Eng. Civil CREA/SC 139755-6

Proprietário:
PREFEITURA MUNICIPAL DE PLANALTO
 CNPJ: 87.612.891/0001-15