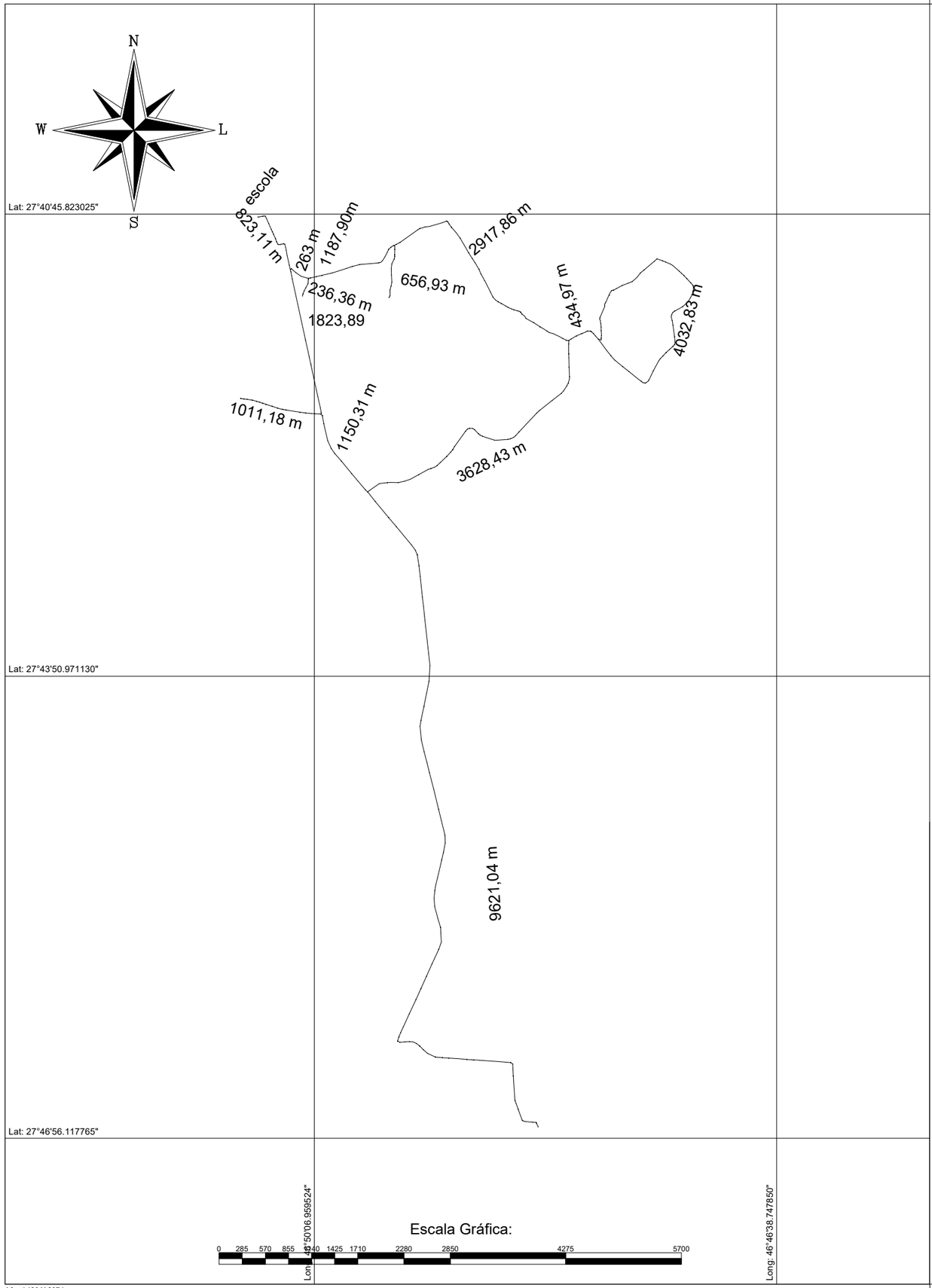


A3 = ( 420 X 297 )

Título:

Linha Baixada/ Alto Recreio

Folha:

01

Objetivo:

Linha turno final da tarde
DISTANCIA PERCORRIDA 38549,1 m

Município:

Ronda Alta

Proprietários:

Imóvel:

Propriedade

Matrícula:

Escala:

1 / 57000

Data:

09/01/2026

Estado:

RS

Situação:

Proprietários:

Resp. Técnico:

Andrio Brunetto
CREA/RS 192781

Quadro de Áreas:

Aprovações:

Esse desenho foi elaborado utilizando uma versão original do sistema profissional para Cálculos, Desenhos e Projetos topográficos Métrica TopxEVN 6.9.5.53 - Número de Série: 21841. Licenciado à: FABIANO SARMENTO OLIVEIRA.

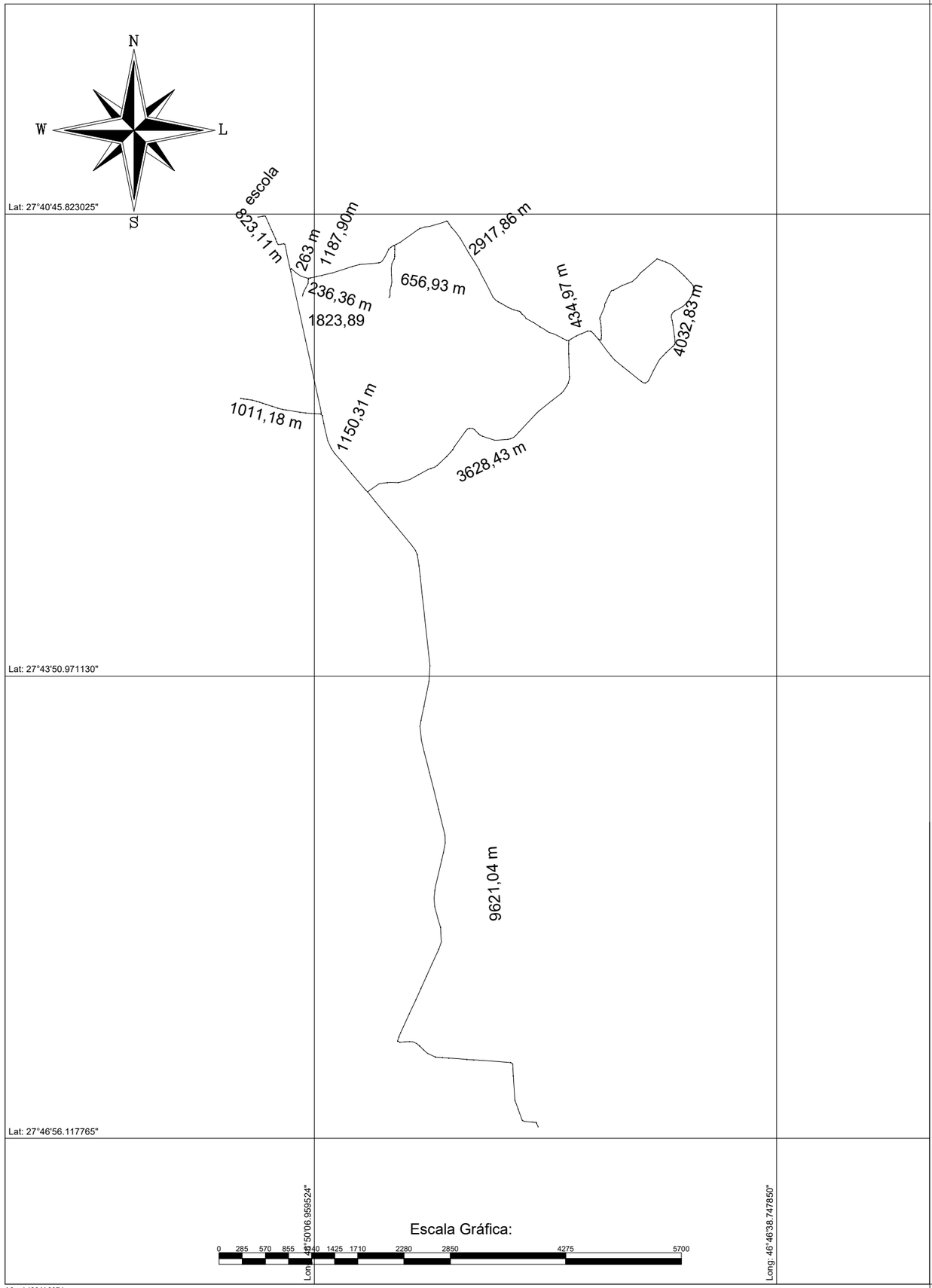


A3 = ( 420 X 297 )

Título:

Linha Baixada/ Alto Recreio

Folha:

01

Objetivo:

Linha turno manhã

DISTANCIA PERCORRIDA 46519,86 m

Distancio Percorrida no Horario
46519,86 m

Município:

Ronda Alta

Proprietários:

Imóvel:

Propriedade

Matrícula:

Escala:

1 / 57000

Data:

09/01/2026

Estado:

RS

Situação:

Proprietários:

Resp. Técnico:

Andrio Brunetto
CREA/RS 192781

Quadro de Áreas:

Aprovações:

Esse desenho foi elaborado utilizando uma versão original do sistema profissional para Cálculos, Desenhos e Projetos topográficos Métrica TopxEVN 6.9.5.53 - Número de Série: 21841. Licenciado à: FABIANO SARMENTO OLIVEIRA.

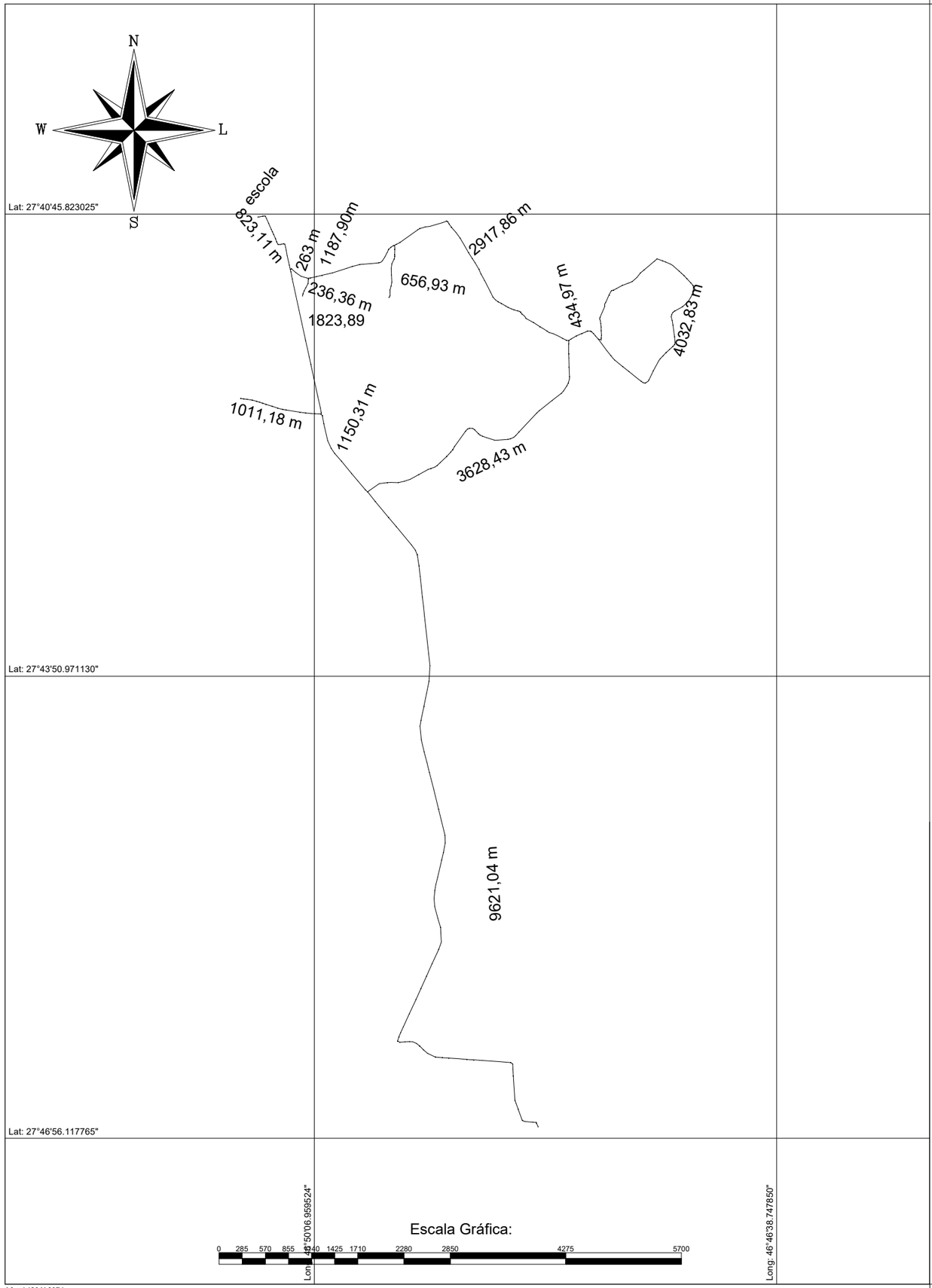


A3 = ( 420 X 297 )

Título:

Linha Baixada/ Alto Recreio

Folha:

01

Objetivo:

Linha turno meio dia

DISTANCIA PERCORRIDA 48166,08 m

Município:

Ronda Alta

Proprietários:

Imóvel:

Propriedade

Matrícula:

Escala:

1 / 57000

Data:

09/01/2026

Estado:

RS

Situação:

Proprietários:

Resp. Técnico:

Andrio Brunetto
CREA/RS 192781

Quadro de Áreas:

Aprovações:

Esse desenho foi elaborado utilizando uma versão original do sistema profissional para Cálculos, Desenhos e Projetos topográficos Métrica TopxEVN 6.9.5.53 - Número de Série: 21841. Licenciado à: FABIANO SARMENTO OLIVEIRA.

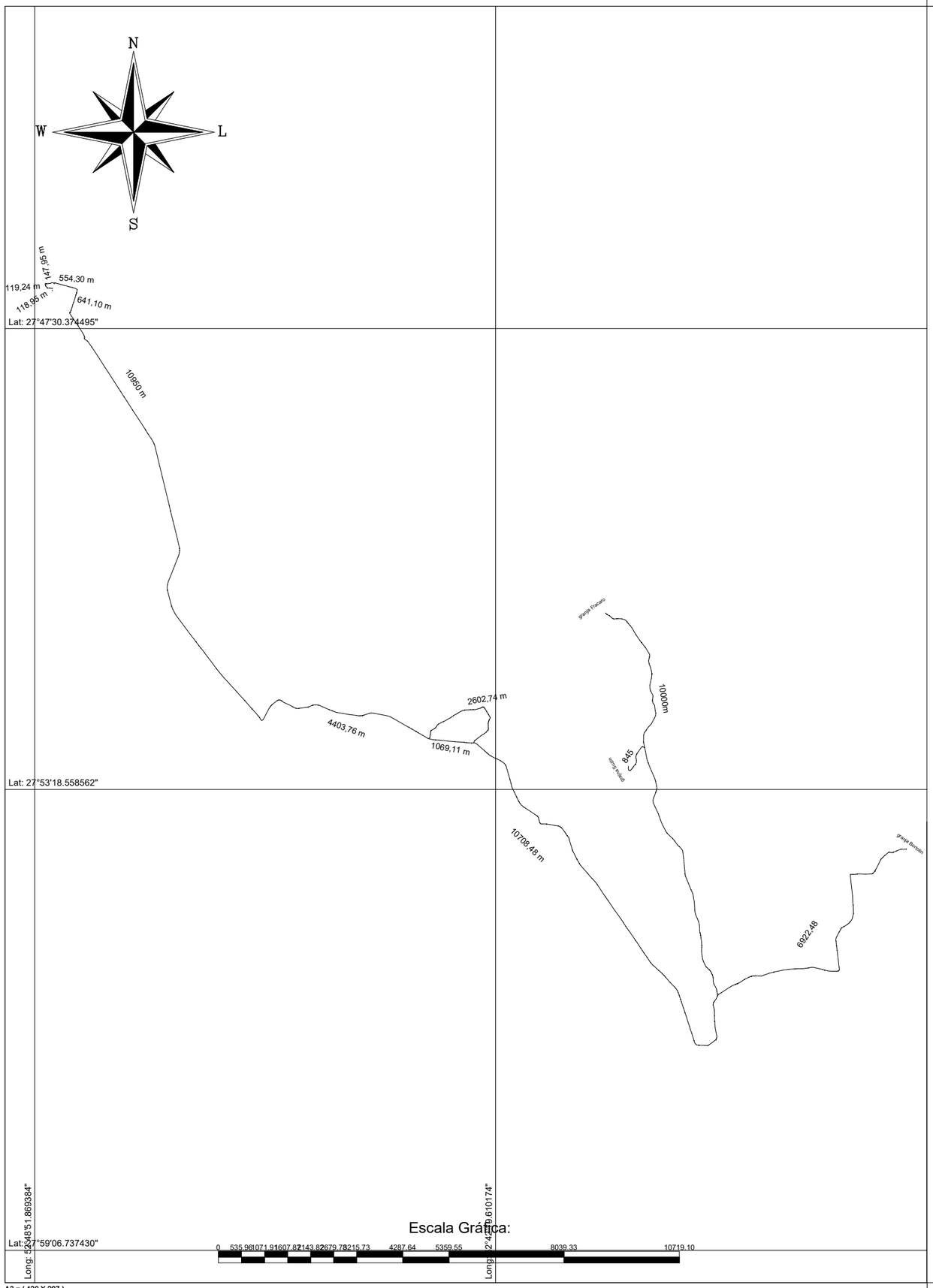


A3 = ( 420 X 297 )

Título:

LINHA BRILHANTE/ARVOREDO/CIDADE

Folha:

01

Objetivo:

TURNO FINAL DA TARDE
DISTANCIA PERCORRIDA 92766,19 m

Município:

RONDA ALTA

Proprietários:

MUNICIPIO DE RONDA ALTA

Imóvel:

Propriedade

Matrícula:

Escala:

1 / 107191

Data:

11/01/2026

Estado:

RS

Situação:

Proprietários:

MUNICIPIO DE RONDA ALTA

Resp. Técnico:

ANDRIO BRUNETTO
RS 192781

Quadro de Áreas:

Aprovações:

Esse desenho foi elaborado utilizando uma versão original do sistema profissional para Cálculos, Desenhos e Projetos topográficos Métrica TopoEVN 6.9.5.53 - Número de Série: 21841, Licenciado à: FABIANO SARMENTO OLIVEIRA.

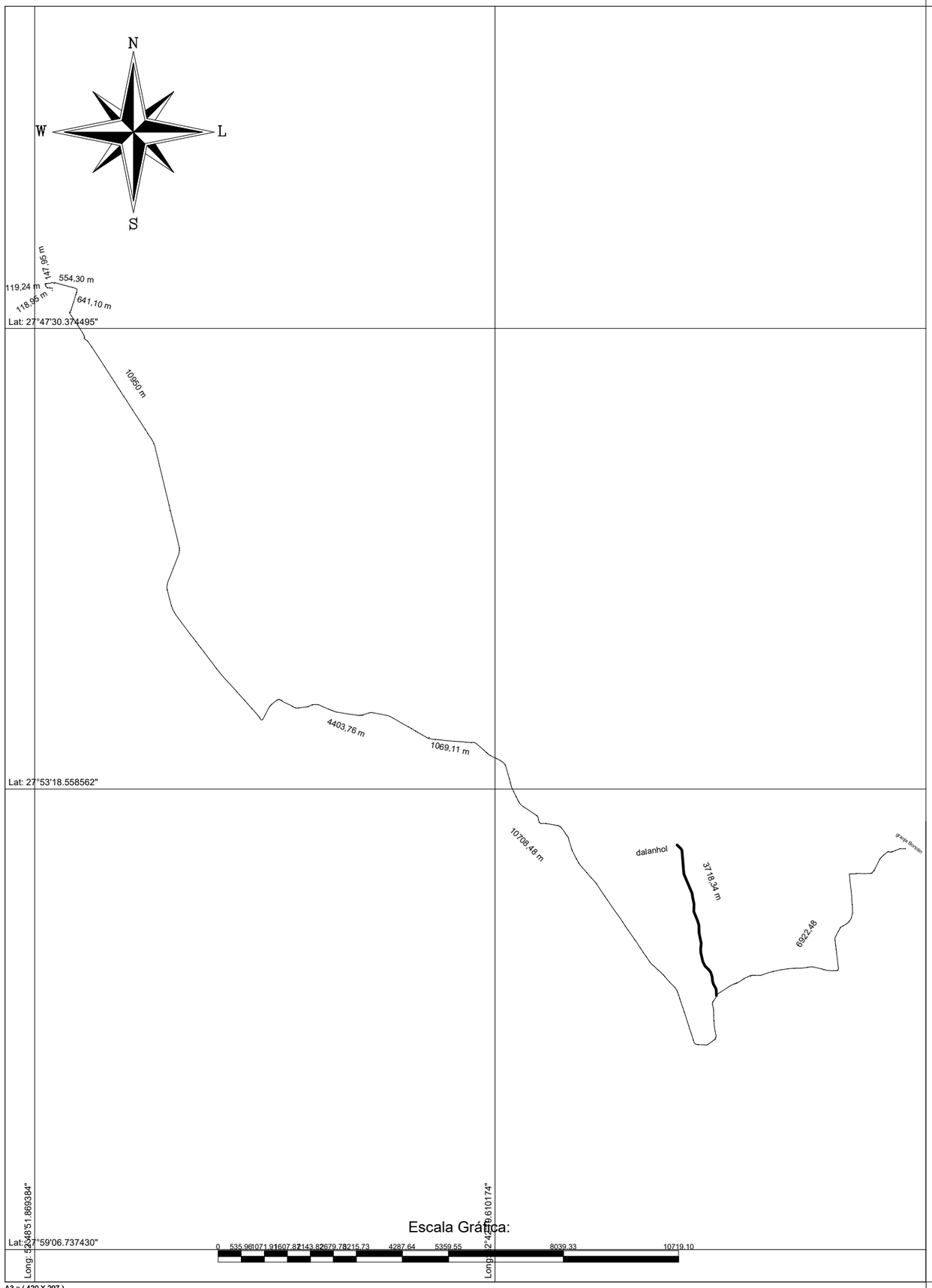


A3 = ( 420 X 297 )

Título:

LINHA BRILHANTE/ARVOREDO/CIDADE

Folha:

01

Objetivo:

TURNO MANHÃ
DISTANCIA PERCORRIDA 76977,27 m

Município:

RONDA ALTA

Proprietários:

MUNICIPIO DE RONDA ALTA

Imóvel:

Propriedade

Matrícula:

Escala:

1 / 107191

Data:

11/01/2026

Estado:

RS

Situação:

Proprietários:

MUNICIPIO DE RONDA ALTA

Resp. Técnico:

ANDRIO BRUNETTO
RS 192781

Quadro de Áreas:

Aprovações:

Esse desenho foi elaborado utilizando uma versão original do sistema profissional para Cálculos, Desenhos e Projetos topográficos Métrica TopoEVN 6.9.5.53 - Número de Série: 21841. Licenciado à: FABIANO SARMENTO OLIVEIRA.

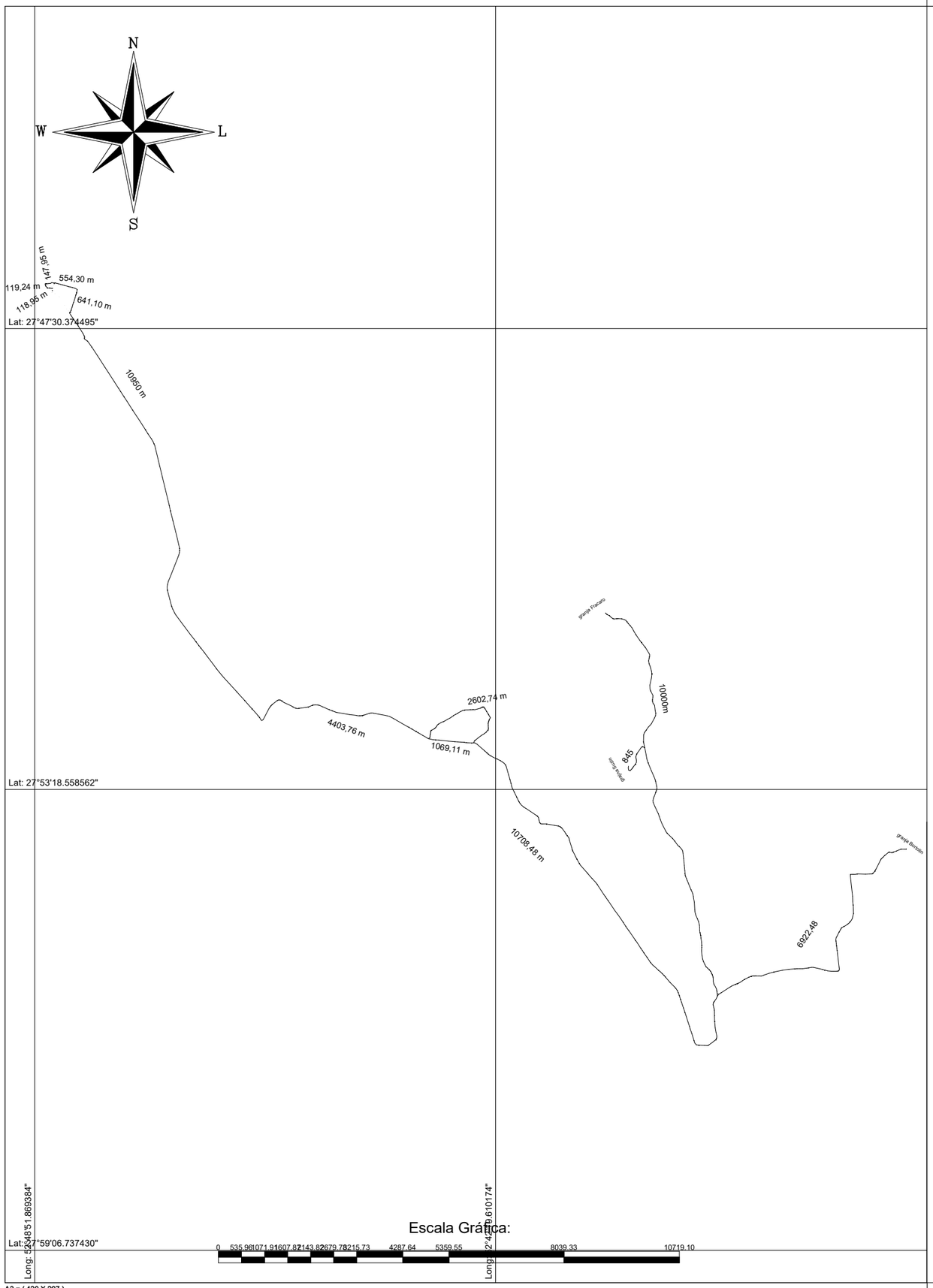


A3 = ( 420 X 297 )

Título:

LINHA BRILHANTE/ARVOREDO/CIDADE

Folha:

01

Objetivo:

TURNO MEIO DIA
DISTANCIA PERCORRIDA 94199,78 m

Município:

RONDA ALTA

Proprietários:

MUNICIPIO DE RONDA ALTA

Imóvel:

Propriedade

Matrícula:

Escala:

1 / 107191

Data:

11/01/2026

Estado:

RS

Situação:

Proprietários:

MUNICIPIO DE RONDA ALTA

Resp. Técnico:

ANDRIO BRUNETTO
RS 192781

Quadro de Áreas:

Aprovações:

Esse desenho foi elaborado utilizando uma versão original do sistema profissional para Cálculos, Desenhos e Projetos topográficos Métrica TopoEVN 6.9.5.53 - Número de Série: 21841, Licenciado à: FABIANO SARMENTO OLIVEIRA.

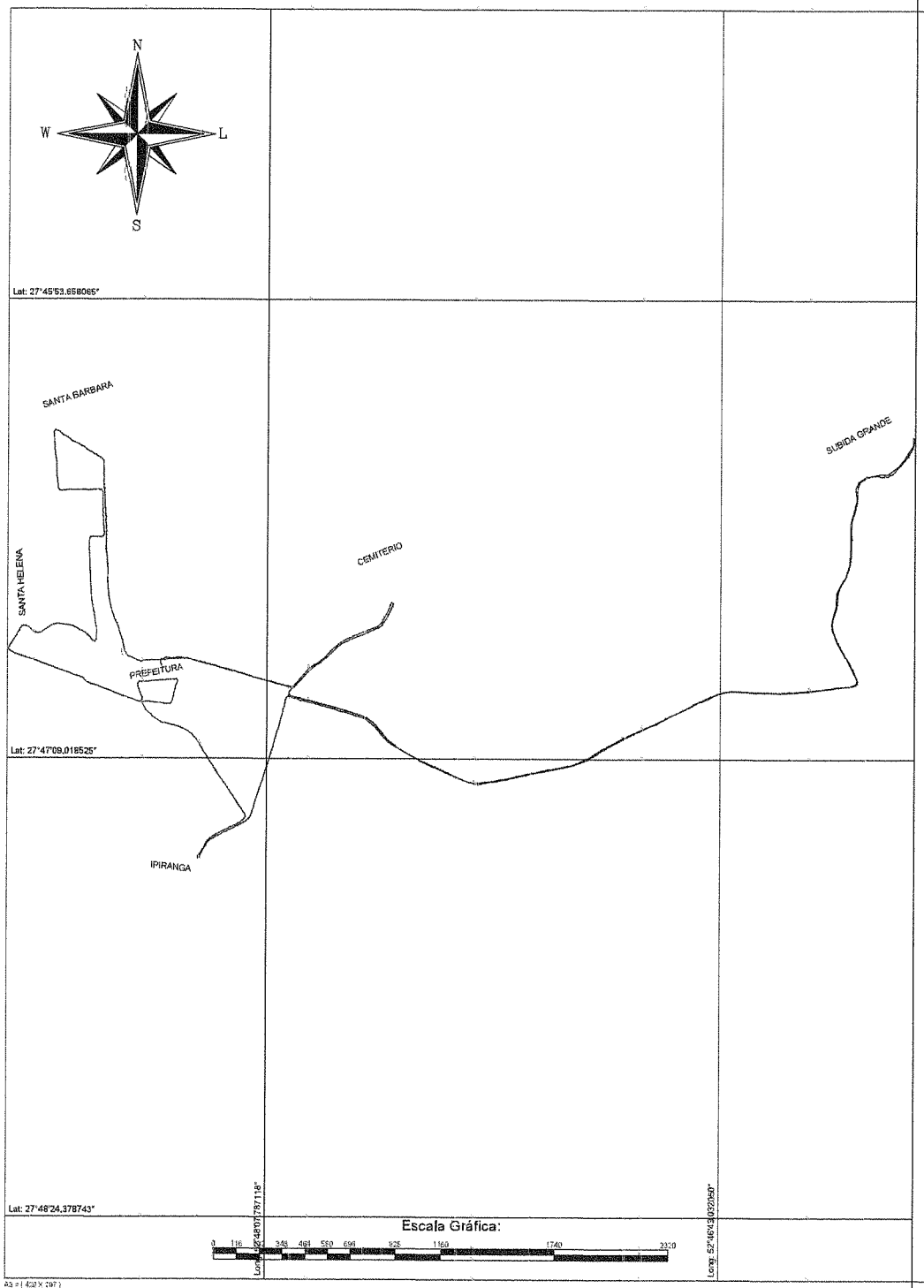


Titulo:

LINHA DE ONIBUS CIDADE /SUBIDA GRANDE

Folha:

01

Objetivo:

TURNO MANHÃ
DISTANCIA 19,5 km

Municipio:

RONDA ALTA

Proprietários:

MUNICIPIO DE RONDA ALTA

Imóvel:

Matricula:

Escala:

1 / 23200

Data:

24/02/2026

Estado:

RS

Situação:

Proprietários:

MUNICIPIO DE RONDA ALTA

Resp. Técnico:

ANDRIO BRUNETTO
CREA/RS 192781

Quadro de Áreas:

Aprovações:

Este desenho foi elaborado utilizando uma versão original de sistema profissional para Cálculos, Desenhos e Projetos Topográficos Metros Topo(R) 01.03.23 - Número de Série: 21861 - Licenciado a: FABIANO SARMENTO DE MELLO

A3 = ( 420 X 297 )

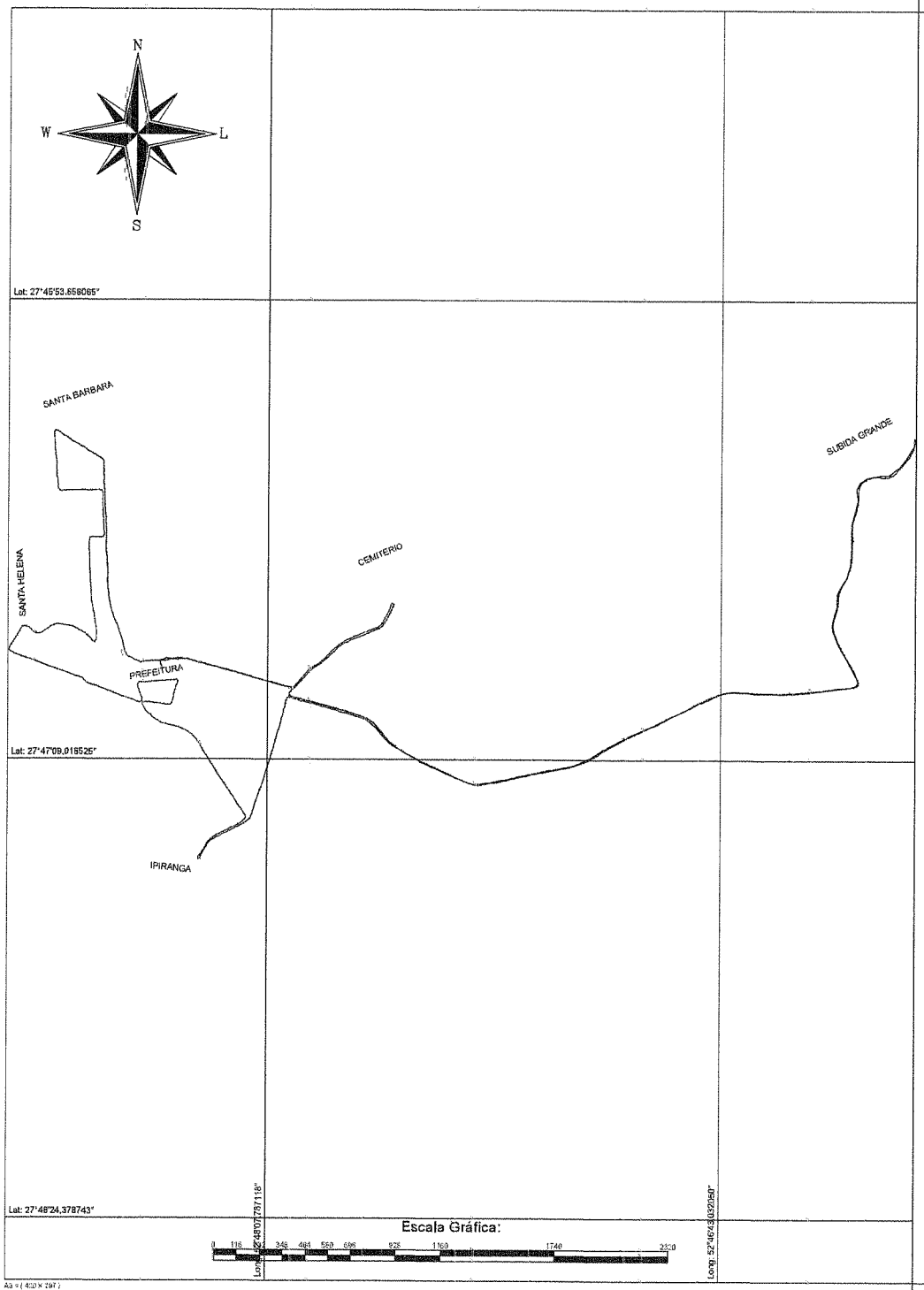


Titulo:

LINHA DE ONIBUS CIDADE /SUBIDA GRANDE

Folha:

01

Objetivo:

TURNO MANHÃ

DISTANCIA 19,5 km

Municipio:

RONDA ALTA

Proprietários:

MUNICIPIO DE RONDA ALTA

Imóvel:

Matricula:

Escala:

1 / 23200

Data:

24/02/2026

Estado:

RS

Situação:

Proprietários:

MUNICIPIO DE RONDA ALTA

Resp. Técnico:

ANDRIO BRUNETTO
CREA/RS 192781

Quadro de Áreas:

Aprovações:

Este desenho foi elaborado utilizando uma versão original do sistema profissional para Cálculos, Desenhos e Projetos especificados Memorial Descritivo 1.5.0.75 - Numero de Série: 21941 - Licenciado A: FABIANO SANDMEYO DENTRINA

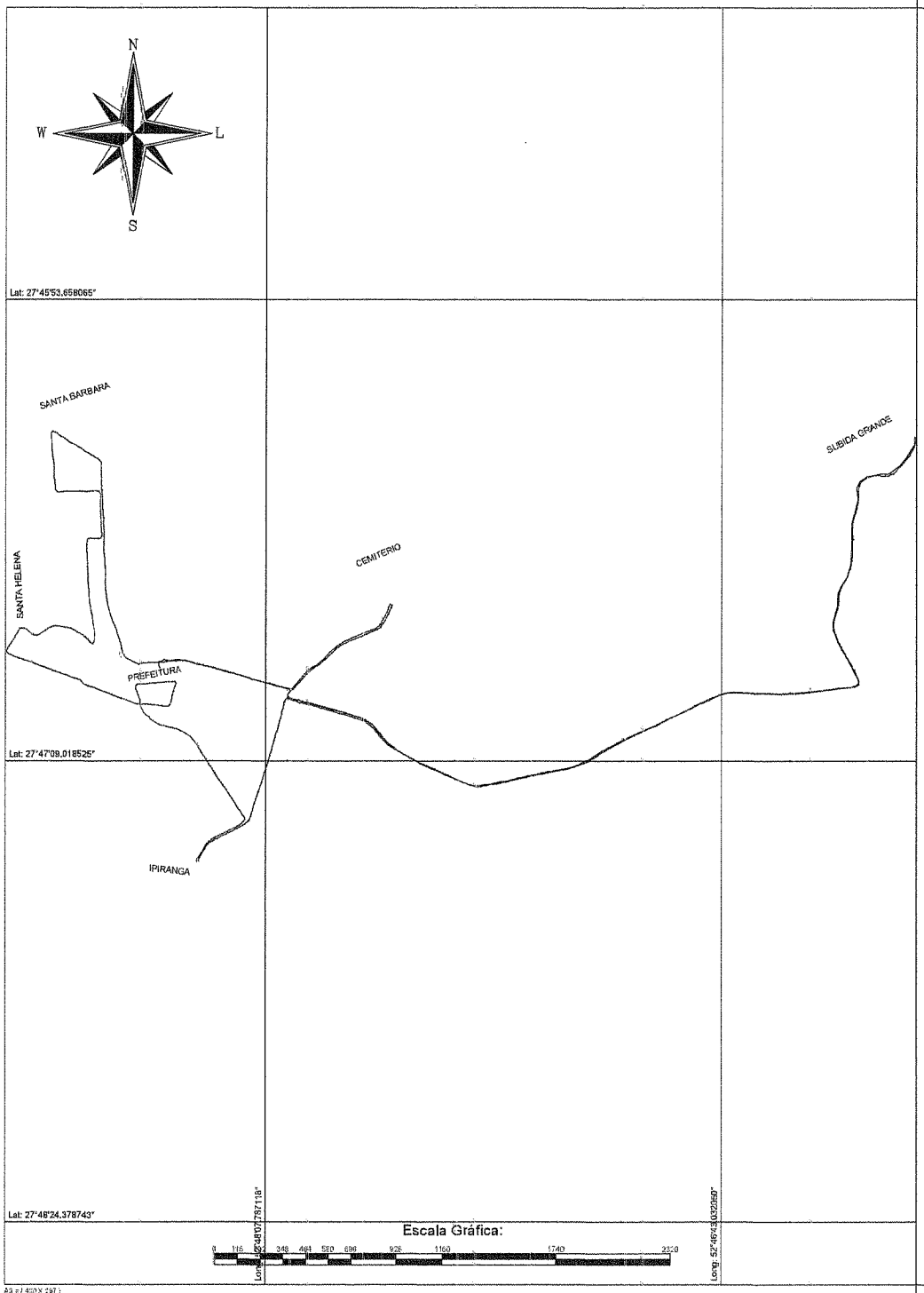


A3 = ( 420 X 297 )

Este desenho foi elaborado utilizando uma versão original de sistema profissional para Cálculos, Desenhos e Projetos Topográficos Marca: TopoCAD V 8.5.S1 - Número de Série: 21841 - Licenciado a: FABIANO SARMENTO OLIVEIRA.

Titulo:

LINHA DE ONIBUS CIDADE /SUBIDA GRANDE

Folha:

01

Objetivo:

TURNO MANHÃ

DISTANCIA 19,5 km

Municipio:

RONDA ALTA

Proprietários:

MUNICIPIO DE RONDA ALTA

Imóvel:

Matricula:

Escala:

1 / 23200

Data:

24/02/2026

Estado:

RS

Situação:

Proprietários:

MUNICIPIO DE RONDA ALTA

Resp. Técnico:

ANDRIO BRUNETTO
CREA/RS 192781

Quadro de Áreas:

Aprovações:

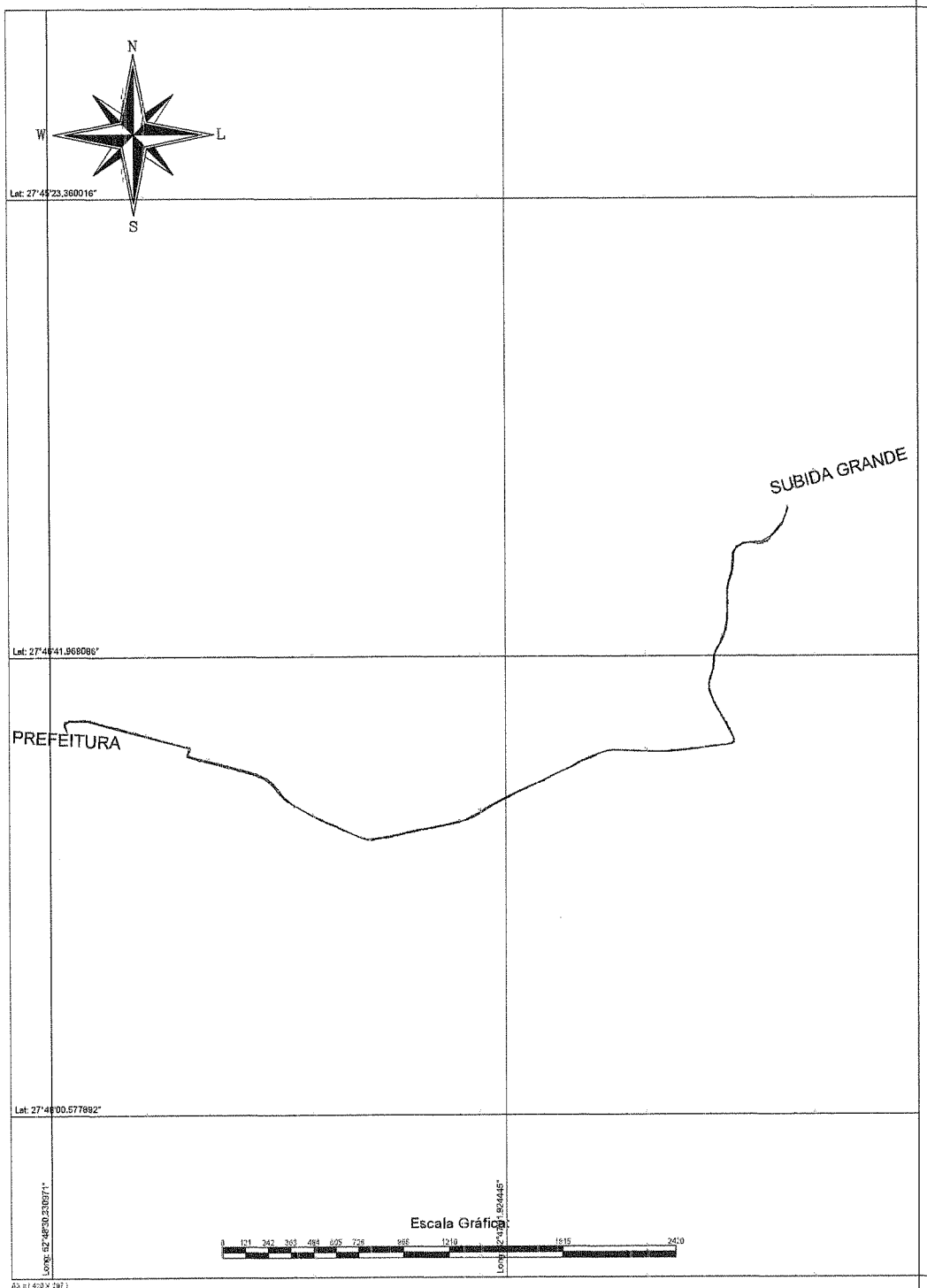


Este desenho foi elaborado utilizando uma versão original do sistema profissional para Cálculos, Desenho e Pregões aprovados Medida Topo(TM) 19.15 - Número de Série: 27961 - Licenciado a: FERNANDO LORENTINO OLIVEIRA

Título:

LINHA DE ONIBUS CIDADE/SUBIDA GRANDE

Folha:

01

Objetivo:

TURNO MEIO DIA

Distancia percorrida no turno 10,73 Km

Município:

RONDA ALTA

Proprietários:

MUNICIPIO DE RONDA ALTA

Imóvel:

Propriedade

Matricula:

Escala:

1 / 24200

Data:

24/02/2026

Estado:

RS

Situação:

Proprietários:

MUNICIPIO DE RONDA ALTA

Resp. Técnico:

ANDRIO BRUNETTO
CREA/RS 192781

Quadro de Áreas:

Aprovações:

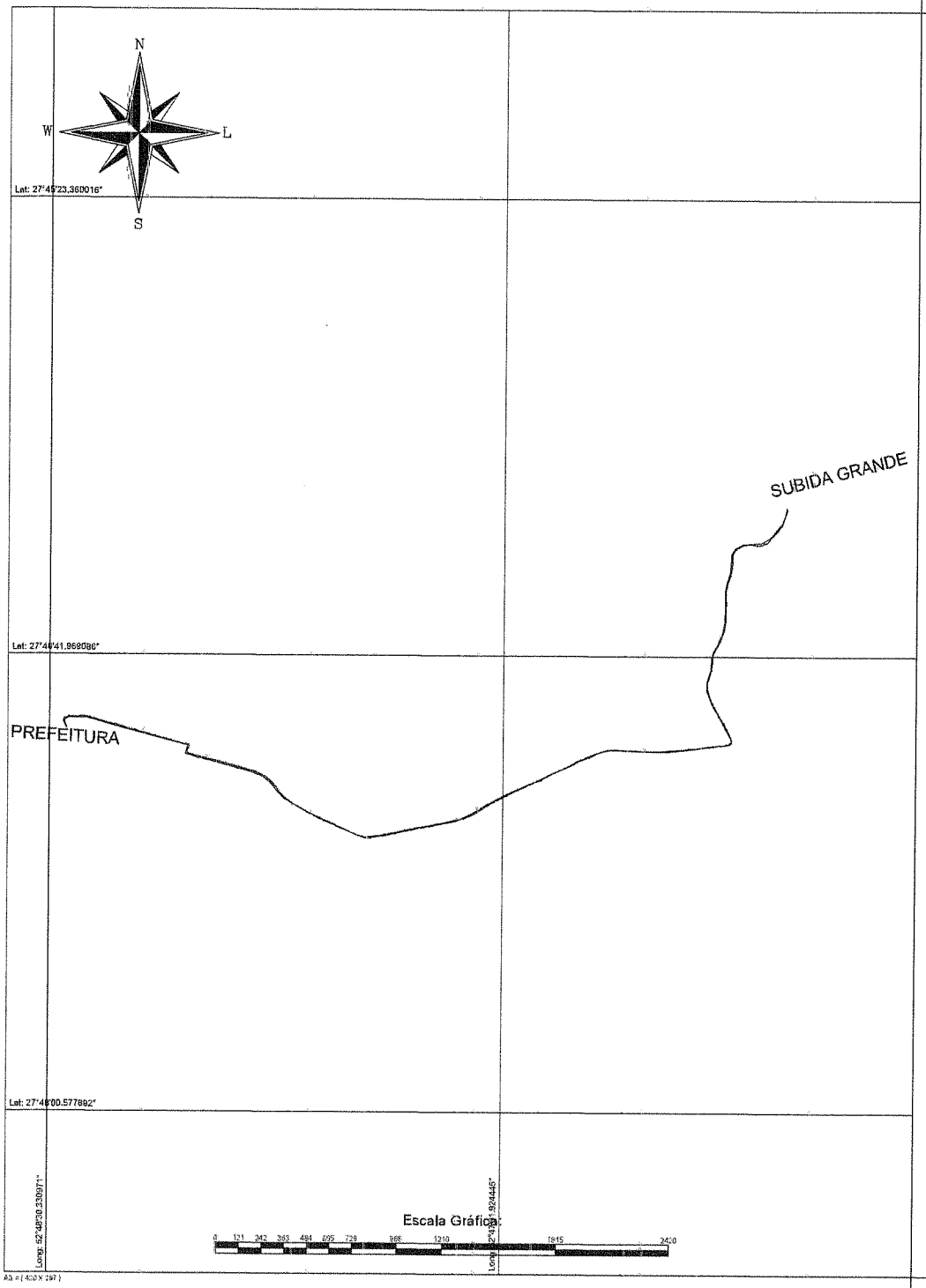


Título:

LINHA DE ONIBUS CIDADE/SUBIDA GRANDE

Folha:

01

Objetivo:

TURNO MEIO DIA

Distancia percorrida no turno 10,73 Km

Município:

RONDA ALTA

Proprietários:

MUNICIPIO DE RONDA ALTA

Imóvel:

Propriedade

Matrícula:

Escala:

1 / 24200

Data:

24/02/2026

Estado:

RS

Situação:

Proprietários:

MUNICIPIO DE RONDA ALTA

Resp. Técnico:

ANDRIO BRUNETTO
CREA/RS 192781

Quadro de Áreas:

Aprovações:

Error encountered while rendering a version of this drawing using the original software.
Project topographical Metric TopoEVN 6.0.5.5 - Number of Sides: 25851 - Licensed to: FABIANO SANDRINO OLIVEIRA.

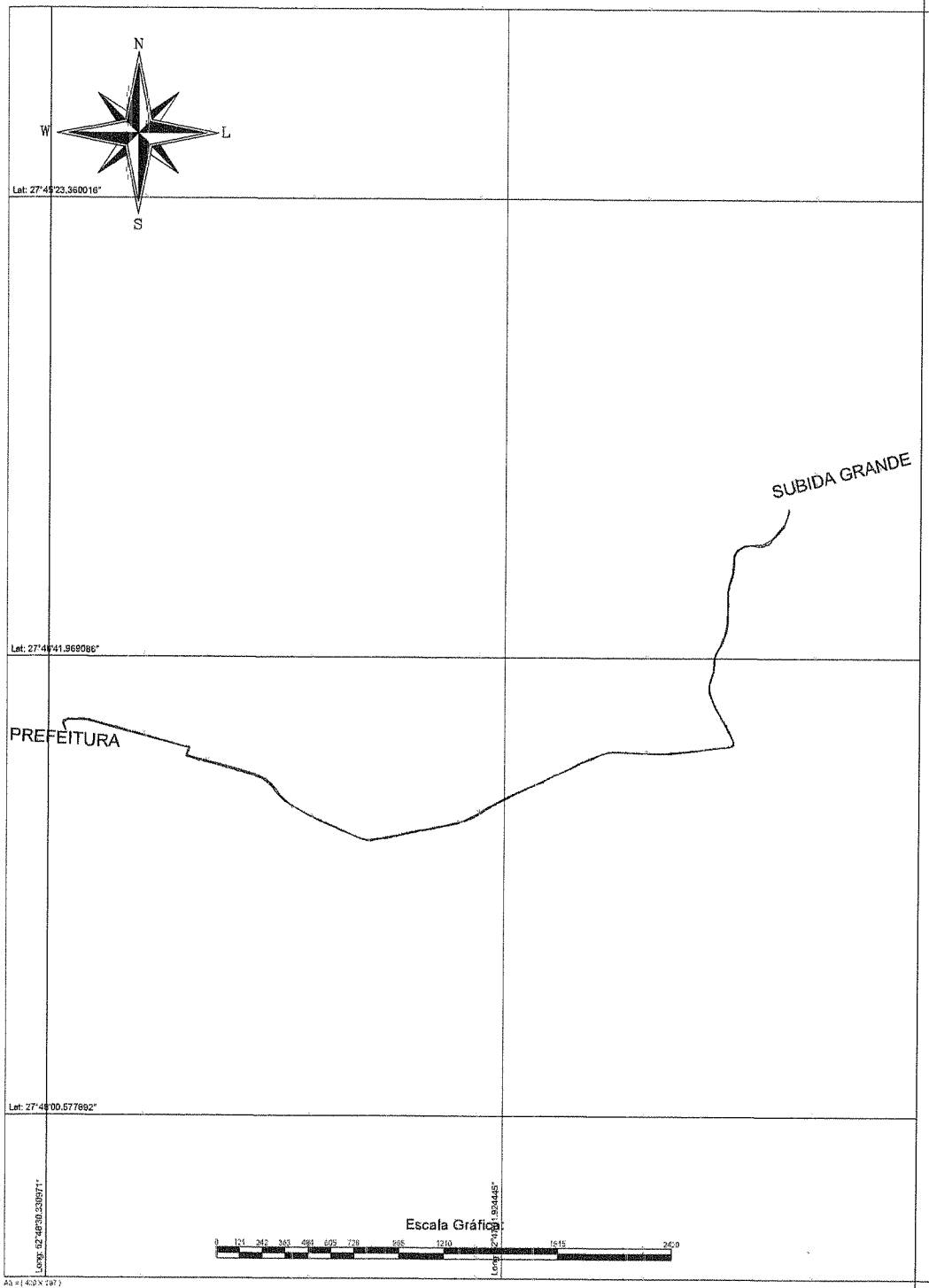


Título:

LINHA DE ONIBUS CIDADE/SUBIDA GRANDE

Folha:

01

Objetivo:

TURNO MEIO DIA

Distancia percorrida no turno 10,73 Km

Município:

RONDA ALTA

Proprietários:

MUNICIPIO DE RONDA ALTA

Imóvel:

Propriedade

Matrícula:

Escala:

1 / 24200

Data:

24/02/2026

Estado:

RS

Situação:

Proprietários:

MUNICIPIO DE RONDA ALTA

Resp. Técnico:

ANDRIO BRUNETTO
CREA/RS 192781

Quadro de Áreas:

Aprovações:

Este desenho foi elaborado utilizando uma versão original ao sistema profissional para Cálculos, Desenhos e Projetos topográficos Mapitec TopoEVN 13.5.25 - Número de Série: 21841 - licenciado a: FABIANO SARMENTO OLIVEIRA

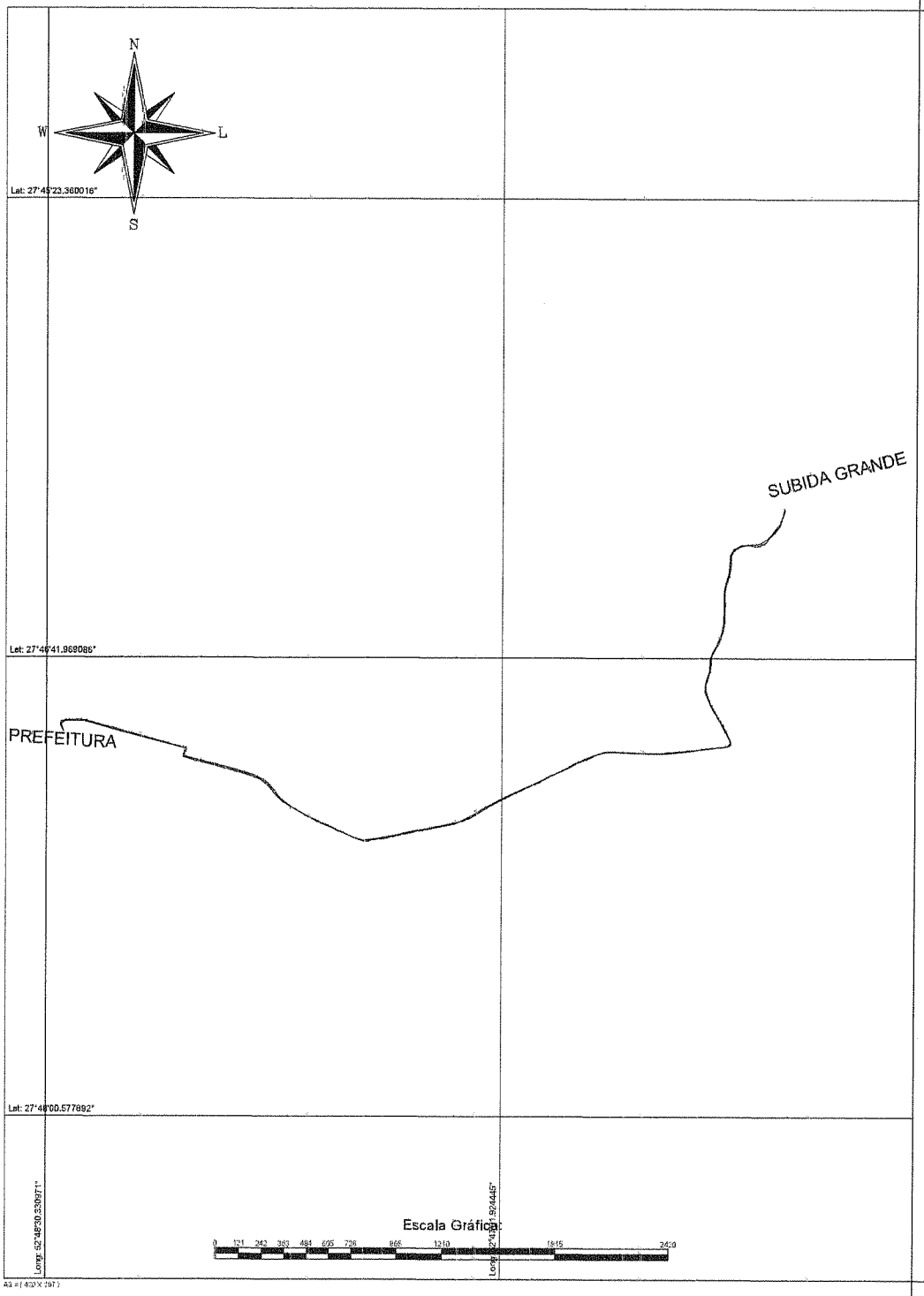


Titulo:

LINHA DE ONIBUS CIDADE/SUBIDA GRANDE

Folha:

01

Objetivo:

TURNO FINAL DA TARDE

Distancia percorrida no turno 10,73 Km

Municipio:

RONDA ALTA

Proprietários:

MUNICIPIO DE RONDA ALTA

Imóvel:

Propriedade

Matricula:

Escala:

1 / 24200

Data:

24/02/2026

Estado:

RS

Situação::

Proprietários:

MUNICIPIO DE RONDA ALTA

Resp. Técnico:

ANDRIO BRUNETTO
CREA/RS 192781

Quadro de Áreas:

Aprovações:

Este desenho foi elaborado utilizando uma versão original do sistema profissional para Cálculos, Desenhos e Projetos topográficos Medtop TopoEVA 6.0.5.15 - Número de Série: 21841 - Licenciado a: FABIANO SANDRINO OLIVEIRA

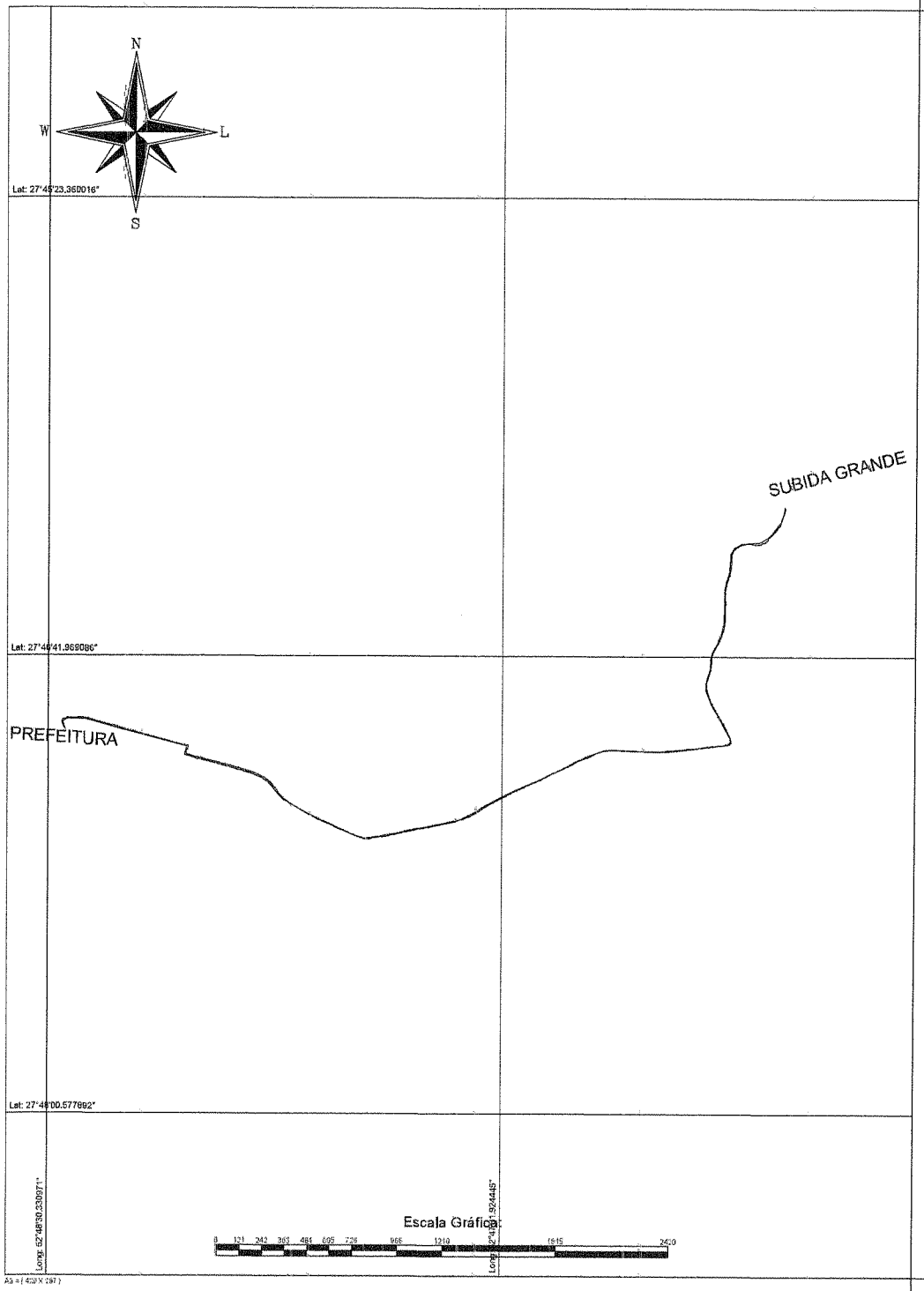


Titulo:

LINHA DE ONIBUS CIDADE/SUBIDA GRANDE

Folha:

01

Objetivo:

TURNO FINAL DA TARDE

Distancia percorrida no turno 10,73 Km

Municipio:

RONDA ALTA

Proprietários:

MUNICIPIO DE RONDA ALTA

Imóvel:

Propriedade

Matricula:

Escala:

1 / 24200

Data:

24/02/2026

Estado:

RS

Situação:

Proprietários:

MUNICIPIO DE RONDA ALTA

Resp. Técnico:

ANDRIO BRUNETTO
CREA/RS 192781

Quadro de Áreas:

Aprovações:

Este desenho foi elaborado utilizando uma versão original de sistema profissional para Cálculos, Desenhos e Projetos topográficos Medicis TopoEVN (6.5.51) - Número de Série: 21541 - Licenciado a: FABIANO SACRAMENTO OLIVEIRA

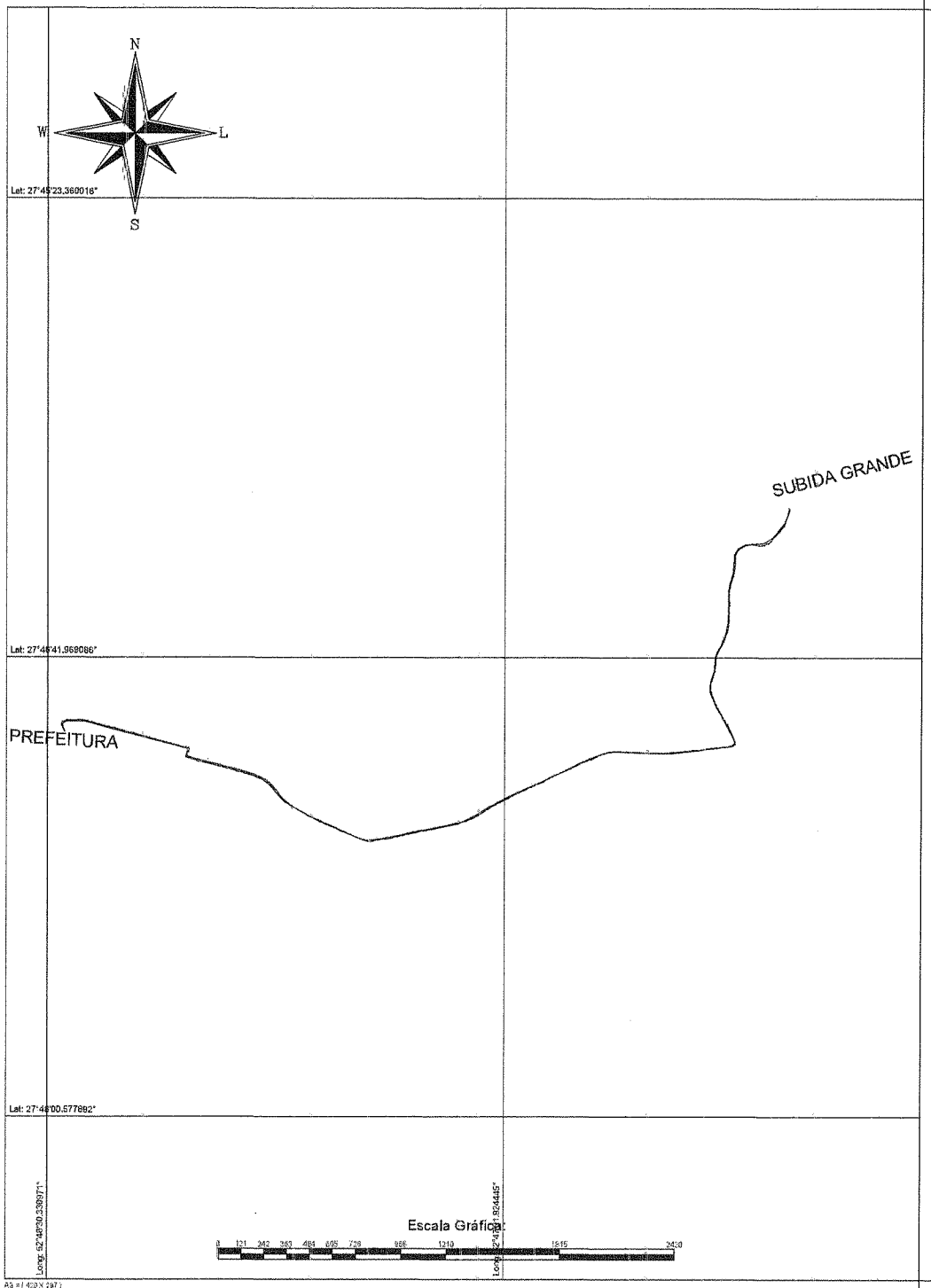


Titulo:

LINHA DE ONIBUS CIDADE/SUBIDA GRANDE

Folha:

01

Objetivo:

TURNO FINAL DA TARDE

Distancia percorrida no turno 10,73 Km

Municipio:

RONDA ALTA

Proprietários:

MUNICIPIO DE RONDA ALTA

Imóvel:

Propriedade

Matrícula:

Escala:

1 / 24200

Data:

24/02/2026

Estado:

RS

Situação:

Proprietários:

MUNICIPIO DE RONDA ALTA

Resp. Técnico:

ANDRIO BRUNETTO
CREA/RS 192781

Quadro de Áreas:

Aprovações:

Este desenho foi elaborado utilizando uma versão original do sistema profissional para Cálculos, Desenhos e Projetos Topográficos Metisse TopoCTN 19.5.51 - Número de Série: 21961 - Licenciado a: FABIANO SARMENTO DUARTE

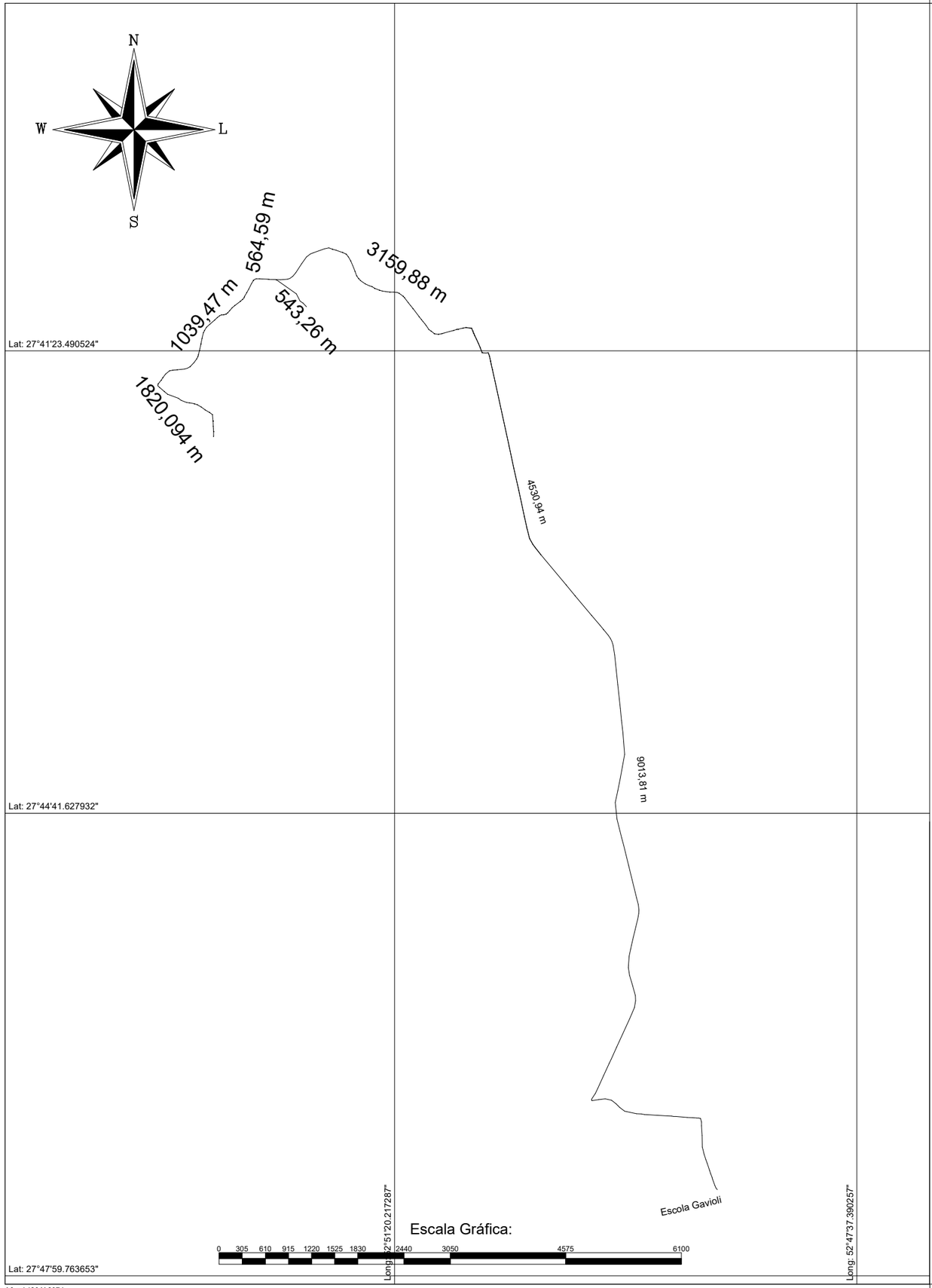


A3 = ( 420 X 297 )

Título:

LINHA PEDRAS BRANCAS/ALTO RECREIO

Folha:

01

Objetivo:

TURNO MANHA

DISTANCIA PERCORRIDA 43344,08 m

Município:

RONDA ALTA

Proprietários:

MUNICIPIO DE RONDA ALTA

Imóvel:

Matrícula:

Escala:

1 / 61000

Data:

09/01/2026

Estado:

RS

Situação:

Proprietários:

Resp. Técnico:

ANDRIO BRUNETTO
CREA/RS 192781

Quadro de Áreas:

Aprovações:

Esse desenho foi elaborado utilizando uma versão original do sistema profissional para Cálculos, Desenhos e Projetos topográficos Métrica TopoEVN 6.9.5.53 - Número de Série: 21841, Licenciado à: FABIANO SARMENTO OLIVEIRA.

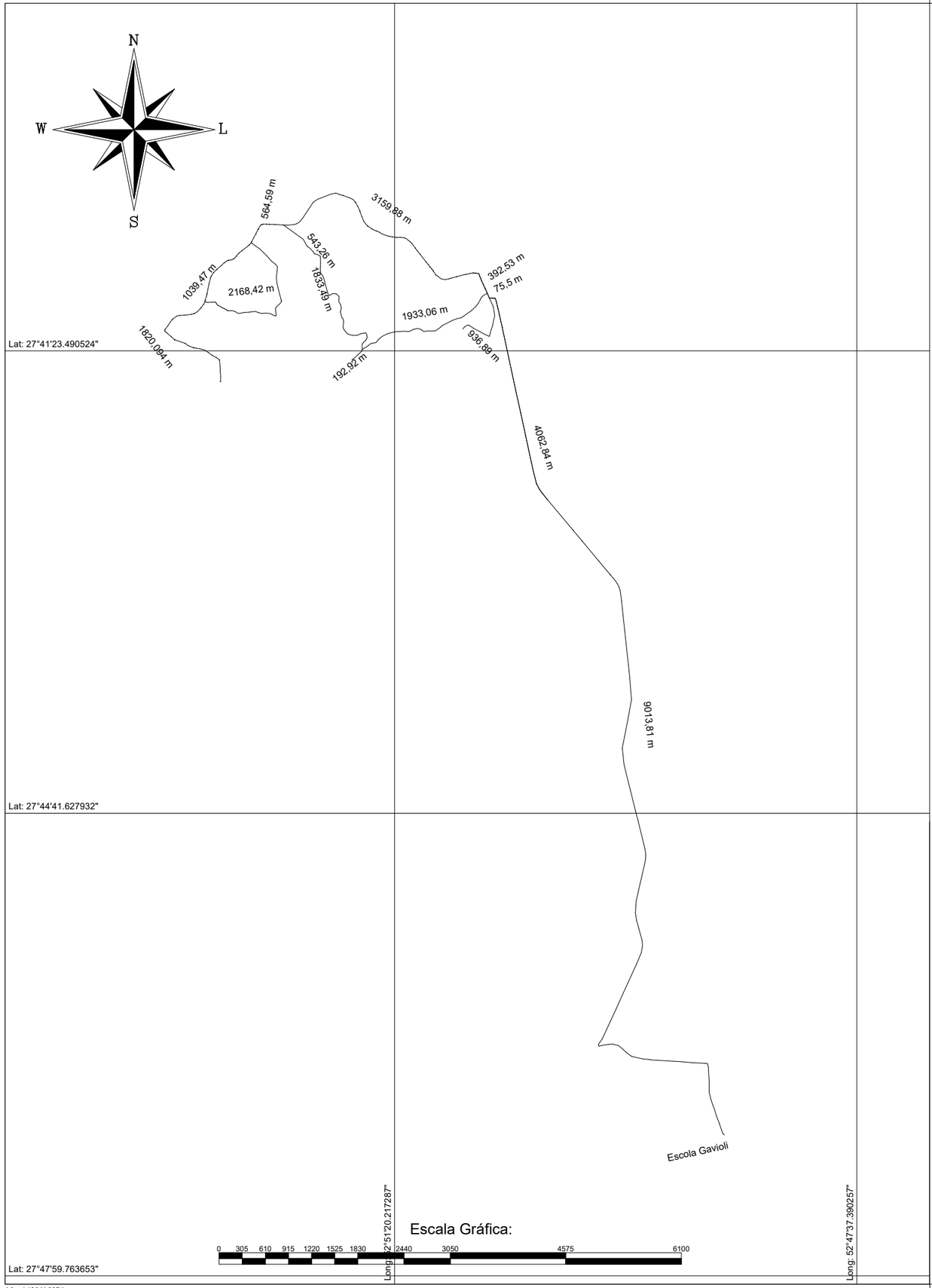


A3 = ( 420 X 297 )

Título:

LINHA PEDRAS BRANCAS/ALTO RECREIO

Folha:

01

Objetivo:

TURNO MANHA

DISTANCIA PERCORRIDA 45835,4 m

Município:

RONDA ALTA

Proprietários:

MUNICIPIO DE RONDA ALTA

Imóvel:

Matrícula:

Escala:

1 / 61000

Data:

09/01/2026

Estado:

RS

Situação:

Proprietários:

Resp. Técnico:

ANDRIO BRUNETTO
CREA/RS 192781

Quadro de Áreas:

Aprovações:

Esse desenho foi elaborado utilizando uma versão original do sistema profissional para Cálculos, Desenhos e Projetos topográficos Métrica TopoEVN 6.9.5.53 - Número de Série: 21841, Licenciado à: FABIANO SARMENTO OLIVEIRA.

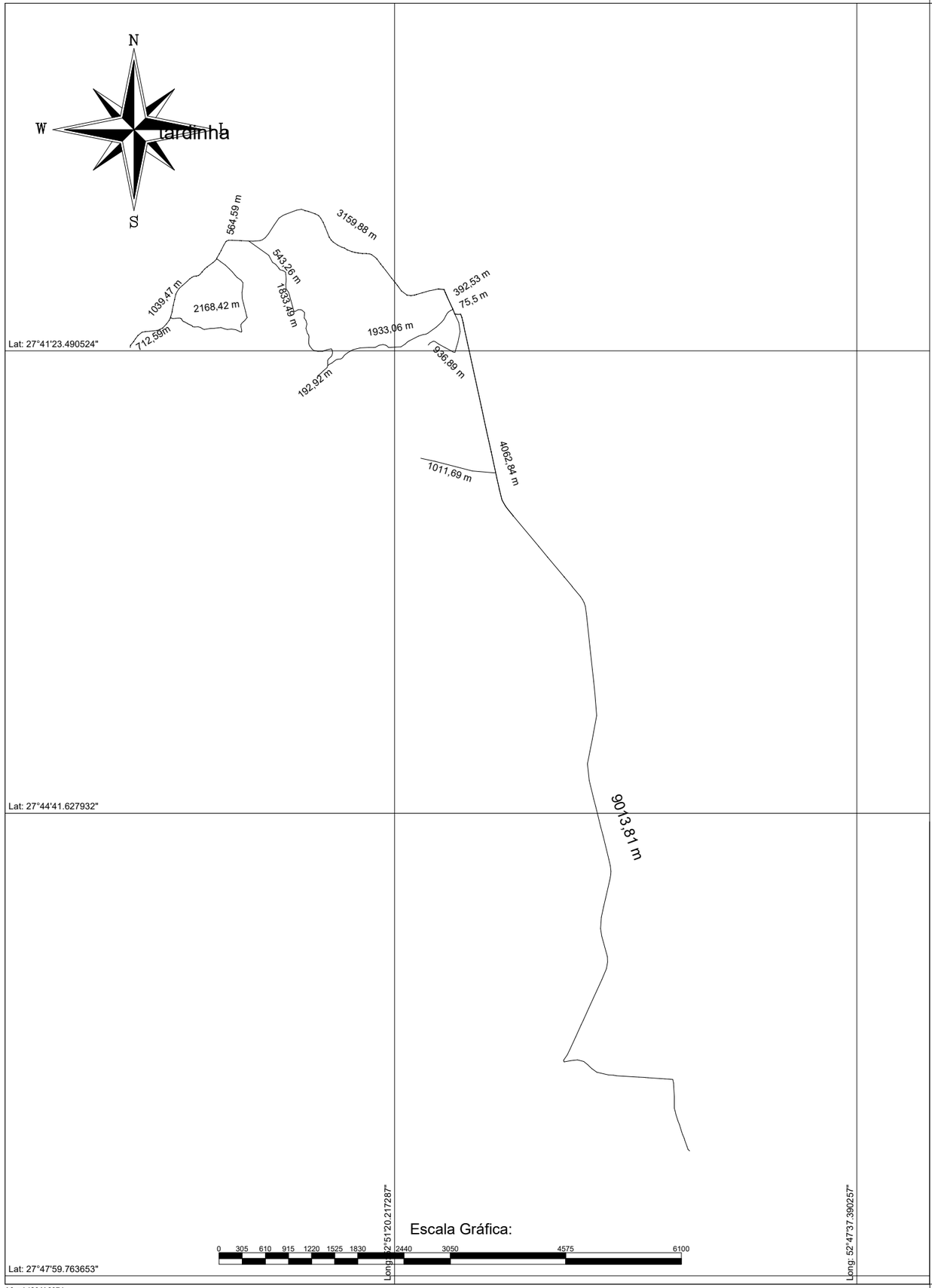


A3 = ( 420 X 297 )

Título:

LINHA PEDRAS BRANCAS/ALTO RECREIO

Folha:

01

Objetivo:

TURNO FINA DA TARDE
DISTANCIA PERCORRIDA 44217,83 m

Município:

RONDA ALTA

Proprietários:

MUNICIPIO DE RONDA ALTA

Imóvel:

Matrícula:

Escala:

1 / 61000

Data:

09/01/2026

Estado:

RS

Situação:

Proprietários:

Resp. Técnico:

ANDRIO BRUNETTO
CREA/RS 192781

Quadro de Áreas:

Aprovações:

Esse desenho foi elaborado utilizando uma versão original do sistema profissional para Cálculos, Desenhos e Projetos topográficos Métrica TopoEVN 6.9.5.53 - Número de Série: 21841, Licenciado à: FABIANO SARMENTO OLIVEIRA.

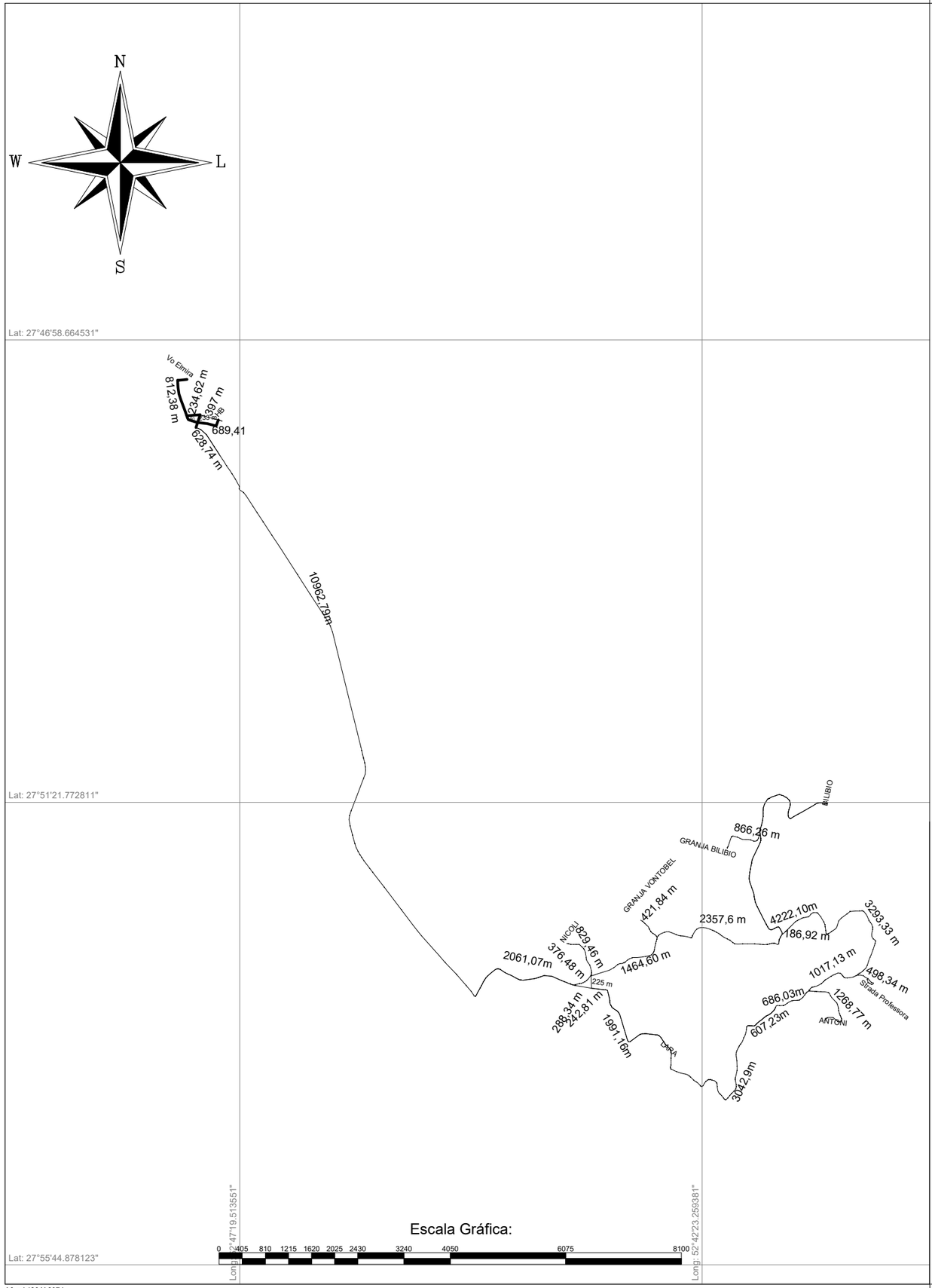


Título:

LINHA BRILHANTE INTERNO E CONQUISTADORA

Folha:

01

Objetivo:

TURNO FINAL DO DIA
DISTANCIA PERCORRIDA 62648,36m

Município:

RONDA ALTA

Proprietários:

MUNICIPIO DE RONDA ALTA

Imóvel:

Matrícula:

Escala:

1 / 81000

Data:

08/01/2026

Estado:

RS

Situação:

Proprietários:

MUNCIPIO DE RONDA ALTA

Resp. Técnico:

ANDRIO BRUNETTO
CREA/RS 192781

Quadro de Áreas:

Aprovações:

Esse desenho foi elaborado utilizando uma versão original do sistema profissional para Cálculos, Desenhos e Projetos topográficos Métrica TopoEVN 6.9.5.53 - Número de Série: 21841, Licenciado à: FABIANO SARMENTO OLIVEIRA.

A3 = ( 420 X 297 )

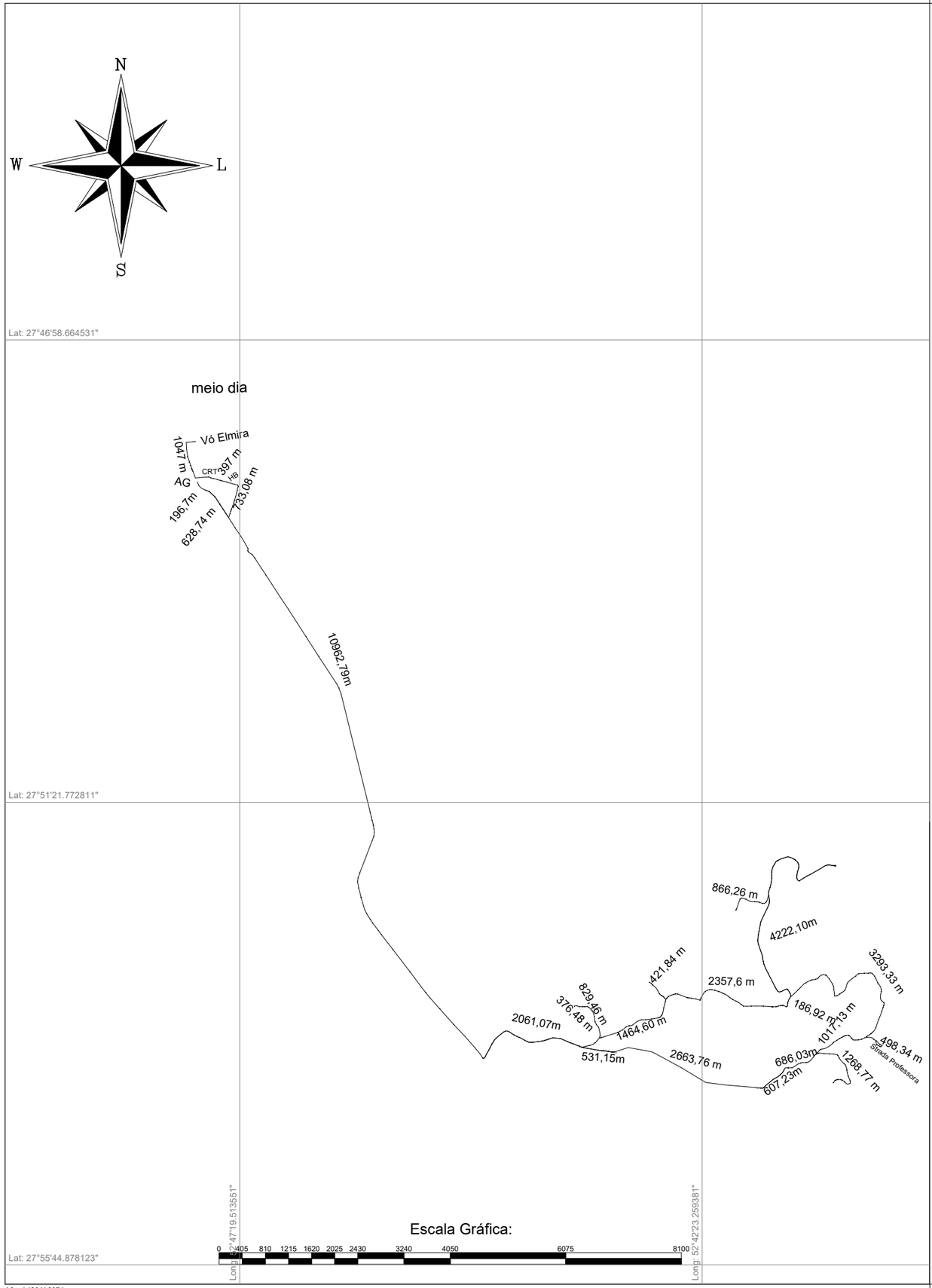


A3 = ( 420 X 297 )

Título:

LINHA BRILHANTE INTERNO E CONQUISTADORA

Folha:

01

Objetivo:

TURNO MEIO DIA
DISTANCIA PERCORRIDA 67035,82 m

Município:

RONDA ALTA

Proprietários:

MUNICIPIO DE RONDA ALTA

Imóvel:

Matrícula:

Escala:

1 / 81000

Data:

08/01/2026

Estado:

RS

Situação:

Proprietários:

MUNCIPIO DE RONDA ALTA

Resp. Técnico:

ANDRIO BRUNETTO
CREA/RS 192781

Quadro de Áreas:

Aprovações:

Esse desenho foi elaborado utilizando uma versão original do sistema profissional para Cálculos, Desenhos e Projetos topográficos Métrica TopoEVN 6.9.5.53 - Número de Série: 21841, Licenciado à: FABIANO SARMENTO OLIVEIRA.

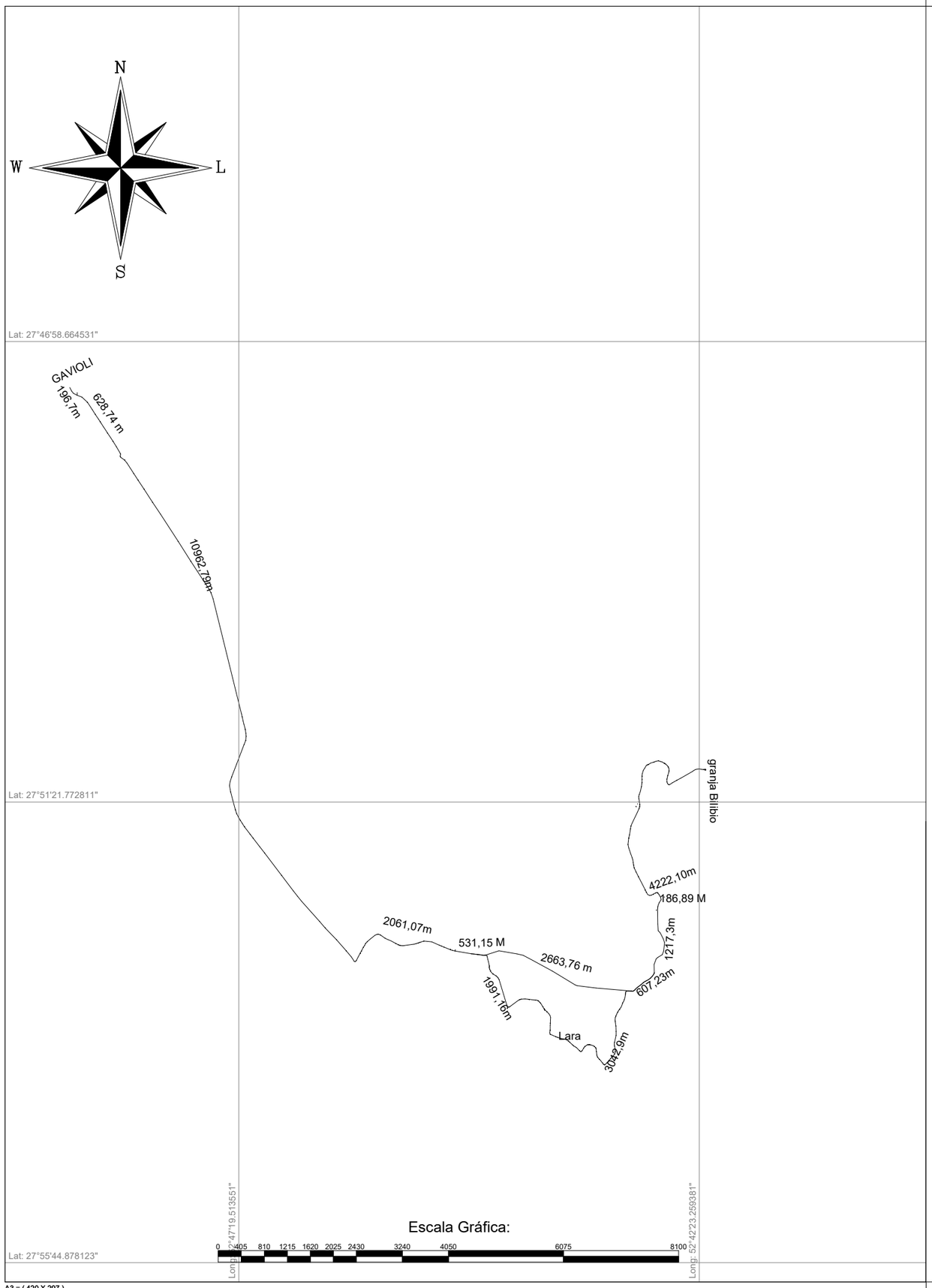


A3 = ( 420 X 297 )

Título:

LINHA BRILHANTE INTERNO E CONQUISTADORA

Folha:

01

Objetivo:

TURNO MANHÃ
DISTANCIA PERCORIDA 48925,82 m

Município:

RONDA ALTA

Proprietários:

MUNICIPIO DE RONDA ALTA

Imóvel:

Matrícula:

Escala:

1 / 81000

Data:

08/01/2026

Estado:

RS

Situação:

Proprietários:

MUNCIPIO DE RONDA ALTA

Resp. Técnico:

ANDRIO BRUNETTO
CREA/RS 192781

Quadro de Áreas:

Aprovações:

Esse desenho foi elaborado utilizando uma versão original do sistema profissional para Cálculos, Desenhos e Projetos topográficos Métrica TopoEVN 6.9.5.53 - Número de Série: 21841. Licenciado à: FABIANO SARMENTO OLIVEIRA.

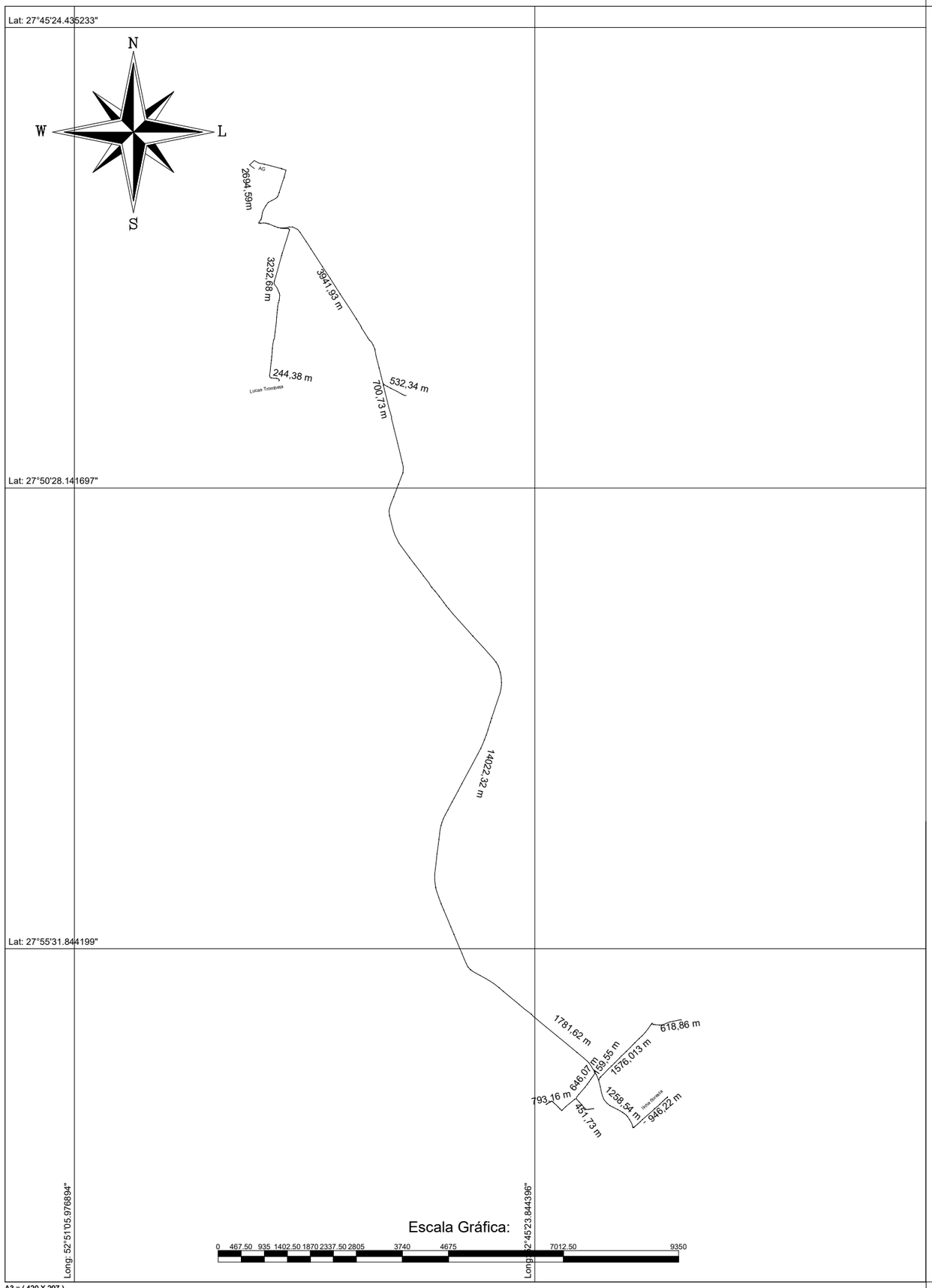


A3 = ( 420 X 297 )

Título:

LINHA DE ÔNIBUS MEIO DIA

Folha:

01

Objetivo:

LINHA CARREGUETA/NATALINO/SANGA MATIAS

Distancia percorrida 67201,18 m

Município:

RONDA ALTA

Proprietários:

MUNICIPIO DE RONDA ALTA

Imóvel:

Matrícula:

Escala:

1 / 93500

Data:

08/01/2026

Estado:

RS

Situação:

Proprietários:

MUNICIPIO DE RONDA ALTA

Resp. Técnico:

ANDRIO BRUNETTO
CREA/RS 192781

Quadro de Áreas:

Aprovações:

Esse desenho foi elaborado utilizando uma versão original do sistema profissional para Cálculos, Desenhos e Projetos topográficos Métrica TopoEVN 6.9.5.53 - Número de Série: 21841, Licenciado à: FABIANO SARMENTO OLIVEIRA.

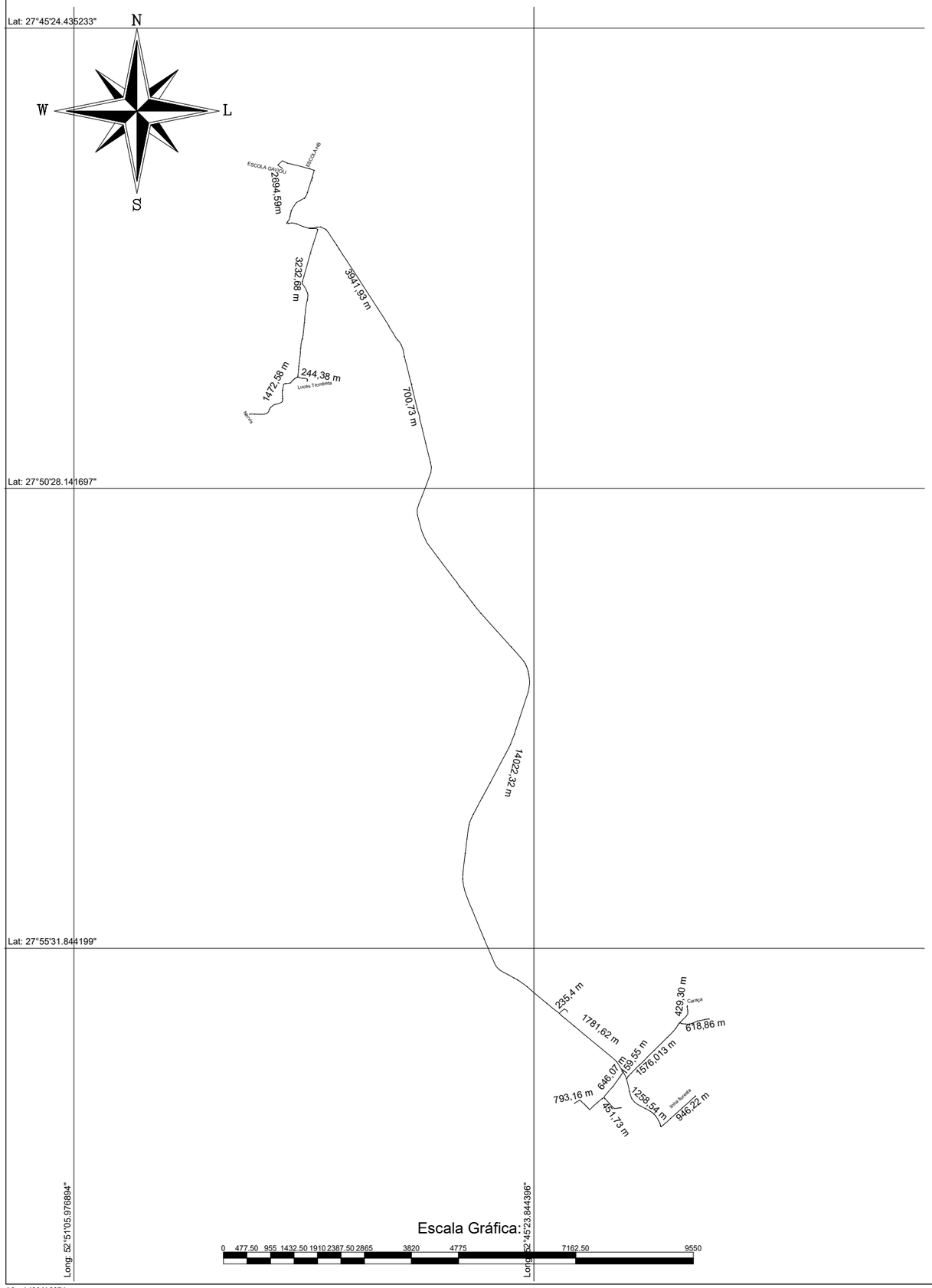


A3 = ( 420 X 297 )

Título:

LINHA DE ÔNIBUS MANHÃ

Folha:

01

Objetivo:

LINHA CARREGUETA/SANGA MATIAS/NATALINO

Distancia percorrida 70412,95 m

Município:

RONDA ALTA

Proprietários:

MUNICIPIO DE RONDA ALTA

Imóvel:

Matrícula:

Escala:

1 / 95500

Data:

08/01/2025

Estado:

RS

Situação:

Proprietários:

Resp. Técnico:

ANDRIO BRUNETTO
CREA/RS 192781

Quadro de Áreas:

Aprovações:

Esse desenho foi elaborado utilizando uma versão original do sistema profissional para Cálculos, Desenhos e Projetos topográficos Métrica TopoEVN 6.9.5.53 - Número de Série: 21841, Licenciado à: FABIANO SARMENTO OLIVEIRA.

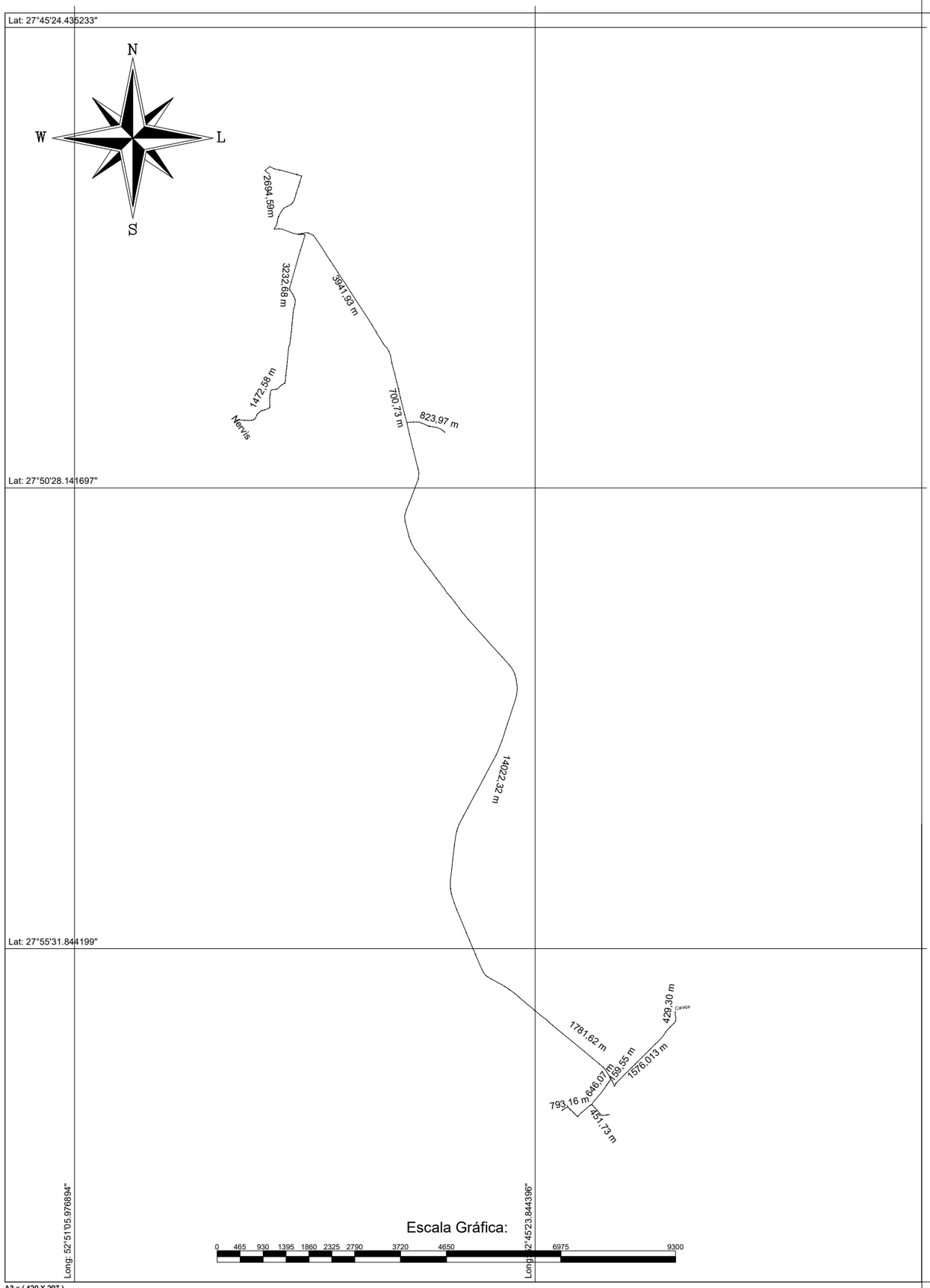


A3 = ( 420 X 297 )

Título:

LINHA DE ÔNIBUS FINAL DA TARDE

Folha:

01

Objetivo:

LINHA CARREGUETA/SANGA MATIAS/NATALINO

Distancia percorrida 65861,17 m

Município:

RONDA ALTA

Proprietários:

MUNICIPIO DE RONDA ALTA

Imóvel:

Matrícula:

Escala:

1 / 93000

Data:

08/01/2025

Estado:

RS

Situação:

Proprietários:

MUNICIPIO DE RONDA ALTA

Resp. Técnico:

ANDRIO BRUNETTO
CREA/RS 192781

Quadro de Áreas:

Aprovações:

Esse desenho foi elaborado utilizando uma versão original do sistema profissional para Cálculos, Desenhos e Projetos topográficos Métrica TopoEVN 6.9.5.53 - Número de Série: 21841. Licenciado à: FABIANO SARMENTO OLIVEIRA.

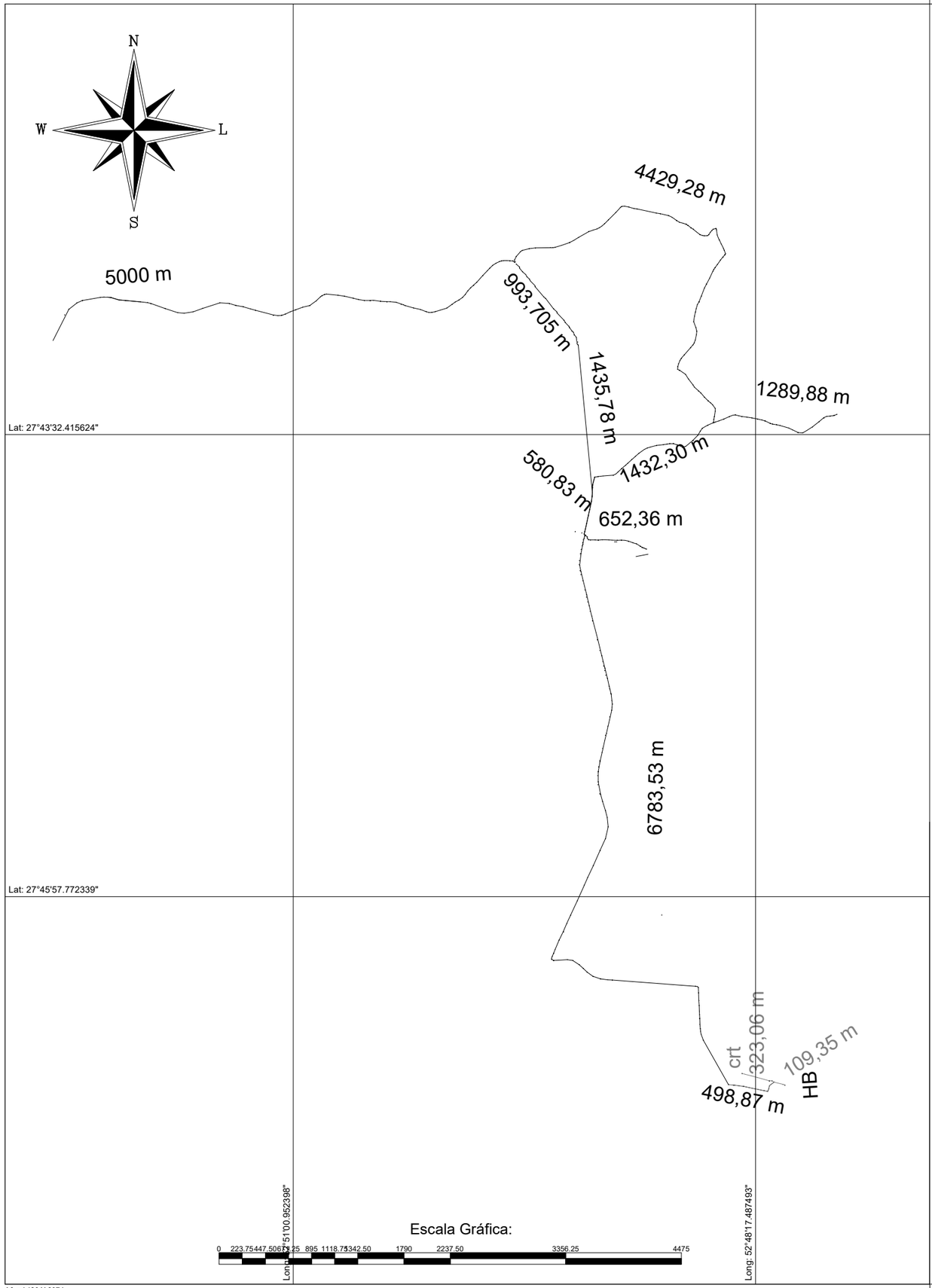


A3 = ( 420 X 297 )

Título:

Linha Seca

Folha:

01

Objetivo:

Turno Final da Tarde
DISTANCIA PERCORRIDA 39929,13 m

Município:

Ronda Alta

Proprietários:

Municipio de Ronda Alta

Imóvel:

Matrícula:

Escala:

1 / 44750

Data:

09/01/2026

Estado:

RS

Situação:

Proprietários:

Resp. Técnico:

Andrio Brunetto
CREA/RS 192781

Quadro de Áreas:

Aprovações:

Esse desenho foi elaborado utilizando uma versão original do sistema profissional para Cálculos, Desenhos e Projetos topográficos Métrica TopoEVN 6.9.5.53 - Número de Série: 21841. Licenciado à: FABIANO SARMENTO OLIVEIRA.

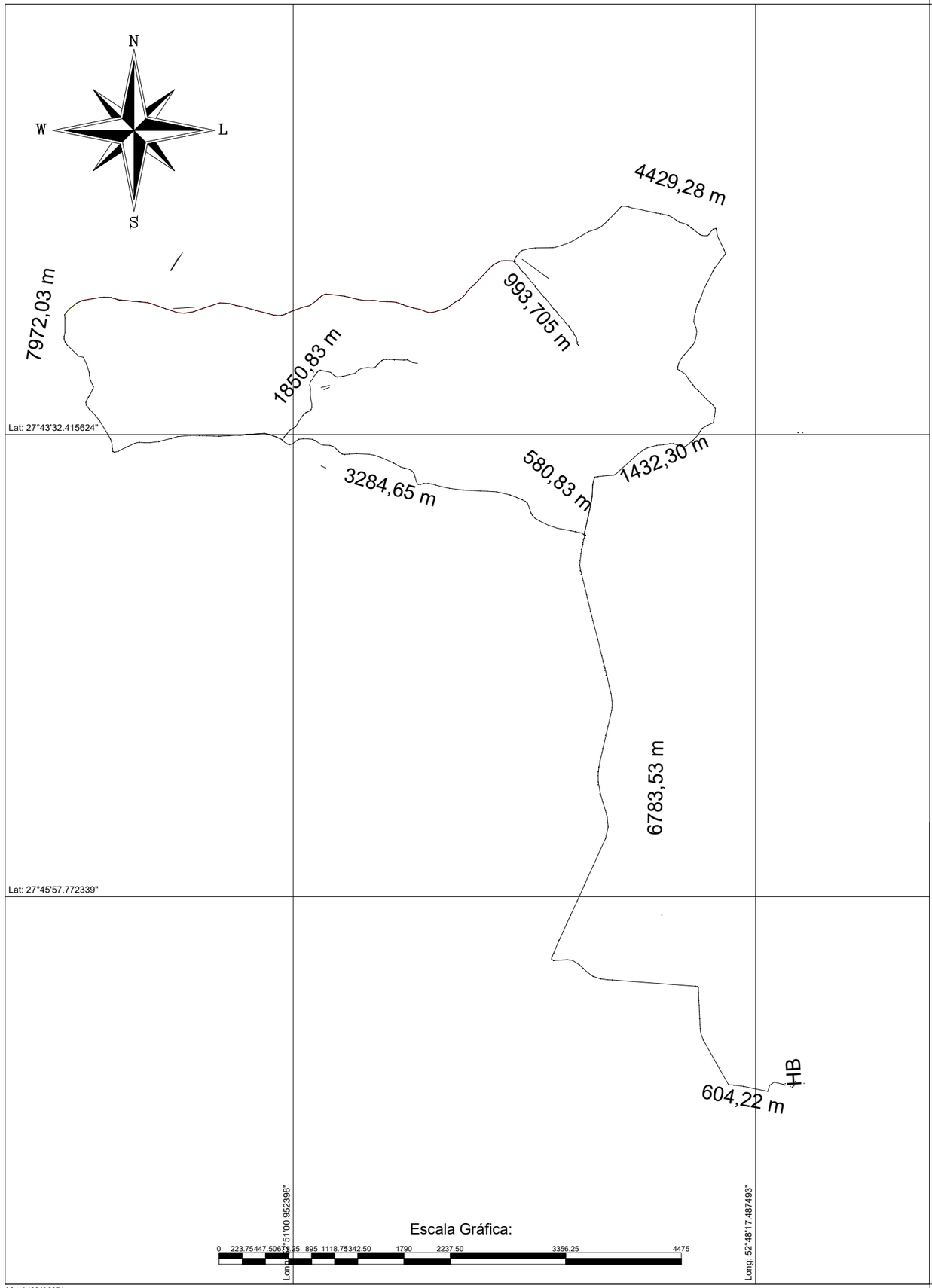


A3 = ( 420 X 297 )

Título:

Linha Seca

Folha:

01

Objetivo:

Turno Manhã

DISTANCIA PERCORRIDA 44541,05 m

Município:

Ronda Alta

Proprietários:

Municipio de Ronda Alta

Imóvel:

Matrícula:

Escala:

1 / 44750

Data:

09/01/2026

Estado:

RS

Situação:

Proprietários:

Resp. Técnico:

Andrio Brunetto

CREA/RS 192781

Quadro de Áreas:

Aprovações:

Esse desenho foi elaborado utilizando uma versão original do sistema profissional para Cálculos, Desenhos e Projetos topográficos Métrica TopoEVN 6.9.5.53 - Número de Série: 21841. Licenciado à: FABIANO SARMENTO OLIVEIRA.

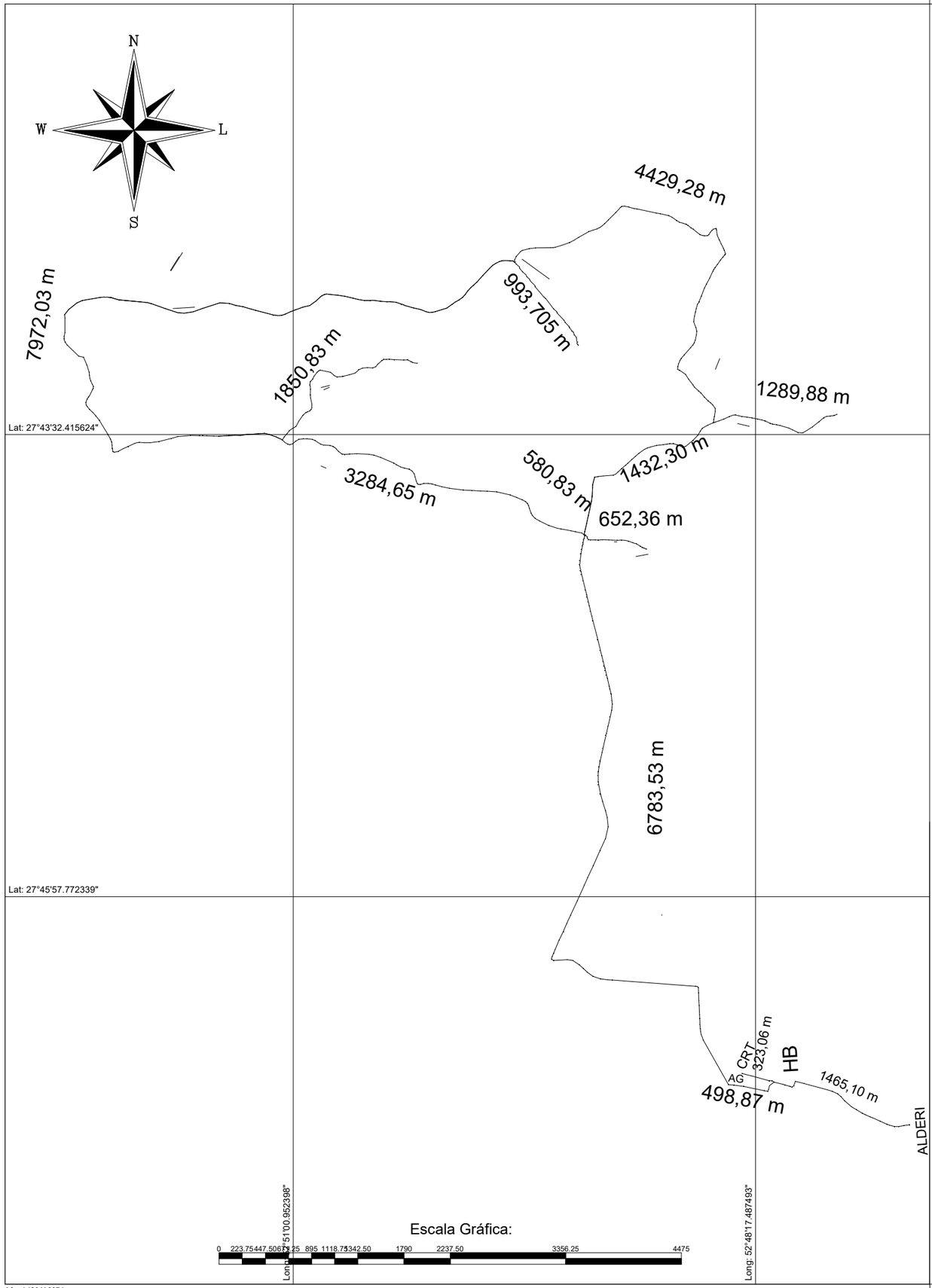


A3 = ( 420 X 297 )

Título:

Linha Seca

Folha:

01

Objetivo:

Turno Meio Dia

DISTANCIA PERCORRIDA 47595,96 m

Município:

Ronda Alta

Proprietários:

Municipio de Ronda Alta

Imóvel:

Matrícula:

Escala:

1 / 44750

Data:

09/01/2026

Estado:

RS

Situação:

Proprietários:

Resp. Técnico:

Responsável Técnico

CREA/RS 192781

Quadro de Áreas:

Aprovações:

Esse desenho foi elaborado utilizando uma versão original do sistema profissional para Cálculos, Desenhos e Projetos topográficos Métrica TopoEVN 6.9.5.53 - Número de Série: 21841. Licenciado à: FABIANO SARMENTO OLIVEIRA.

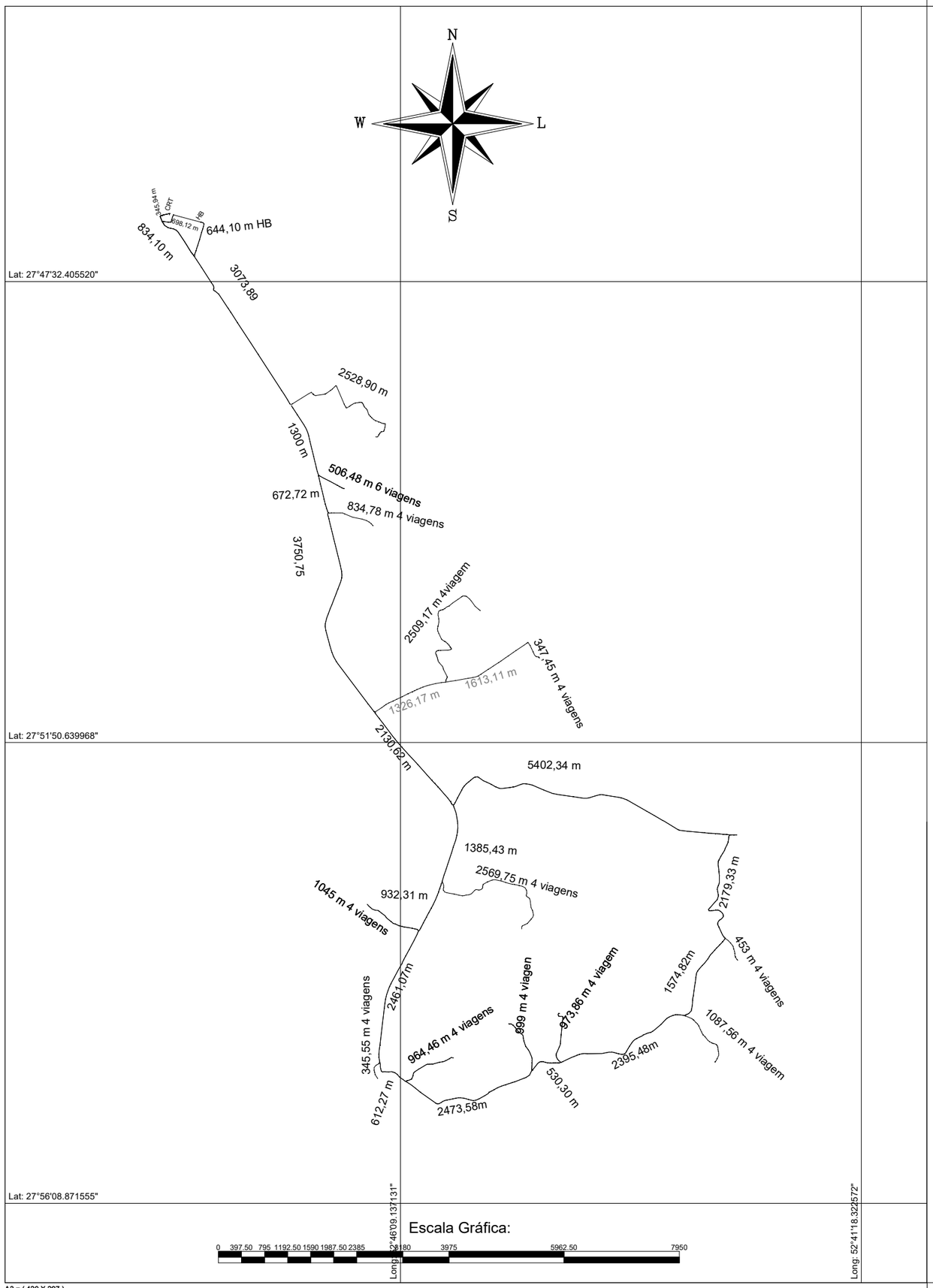


A3 = ( 420 X 297 )

Título:

LINHA MACALI/NATALINO/BRILHANTE

Folha:

01

Objetivo:

TURNO FINAL DA TARDE
DISTANCIA PERCORRIDA 79931,22 m

Município:

RONDA ALTA

Proprietários:

MUNICIPIO DE RONDA ALTA

Imóvel:

Propriedade

Matrícula:

Escala:

1 / 79500

Data:

11/01/2026

Estado:

RS

Situação:

Proprietários:

Resp. Técnico:

ANDRIO BRUNETTO
CREA/RS 192781

Quadro de Áreas:

Aprovações:

Esse desenho foi elaborado utilizando uma versão original do sistema profissional para Cálculos, Desenhos e Projetos topográficos Métrica TopoEVN 6.9.5.53 - Número de Série: 21841, Licenciado à: FABIANO SARMENTO OLIVEIRA.

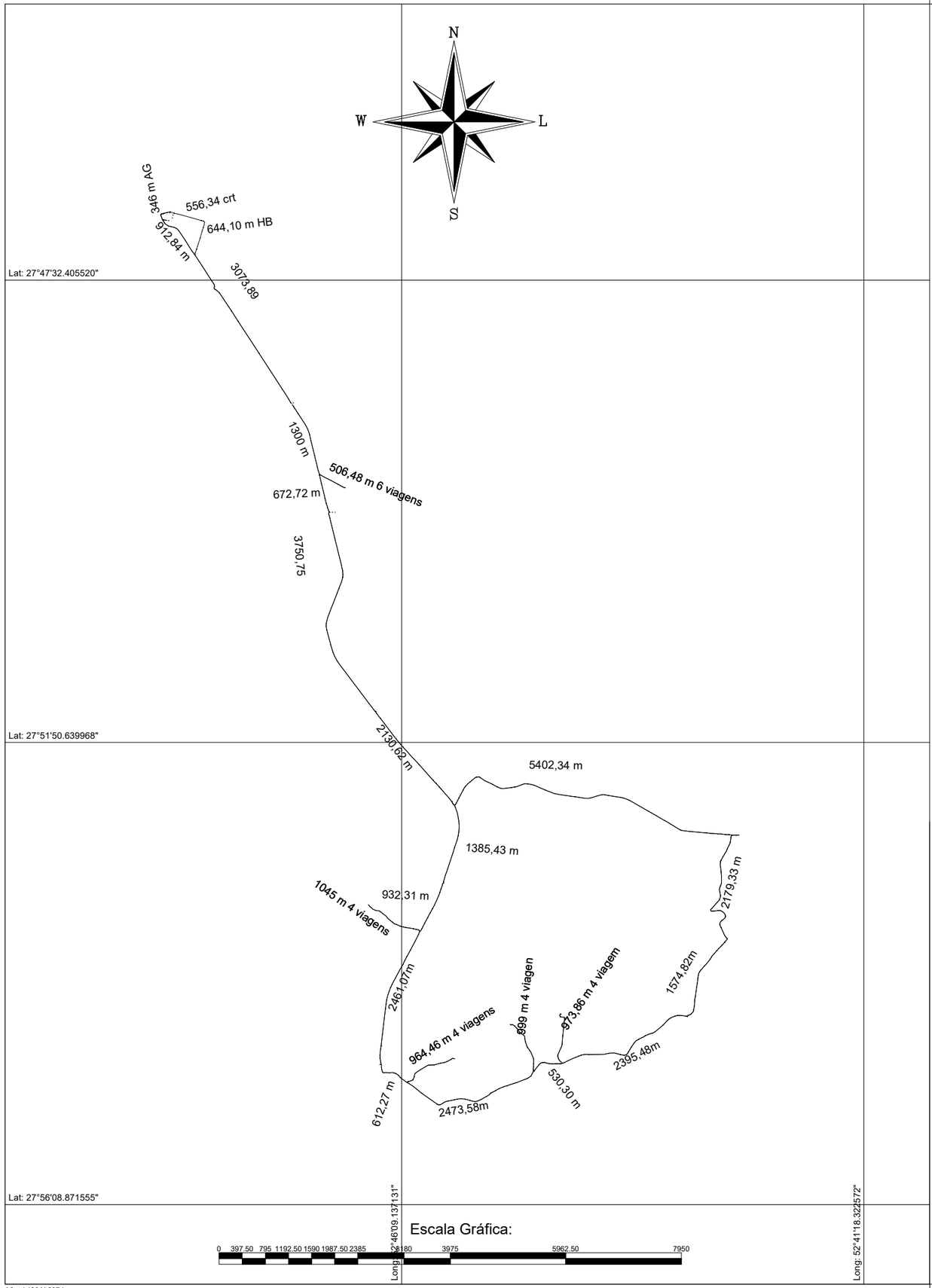


A3 = ( 420 X 297 )

Título:

LINHA MACALI/NATALINO/BRILHANTE

Folha:

01

Objetivo:

TURNO MANHÃ
DISTANCIA PERCORRIDA 59237,22 m

Município:

RONDA ALTA

Proprietários:

MUNICIPIO DE RONDA ALTA

Imóvel:

Propriedade

Matrícula:

Escala:

1 / 79500

Data:

11/01/2026

Estado:

RS

Situação:

Proprietários:

Resp. Técnico:

ANDRIO BRUNETTO
CREA/RS 192781

Quadro de Áreas:

Aprovações:

Esse desenho foi elaborado utilizando uma versão original do sistema profissional para Cálculos, Desenhos e Projetos topográficos Métrica TopoEVN 6.9.5.53 - Número de Série: 21841, Licenciado à: FABIANO SARMENTO OLIVEIRA.

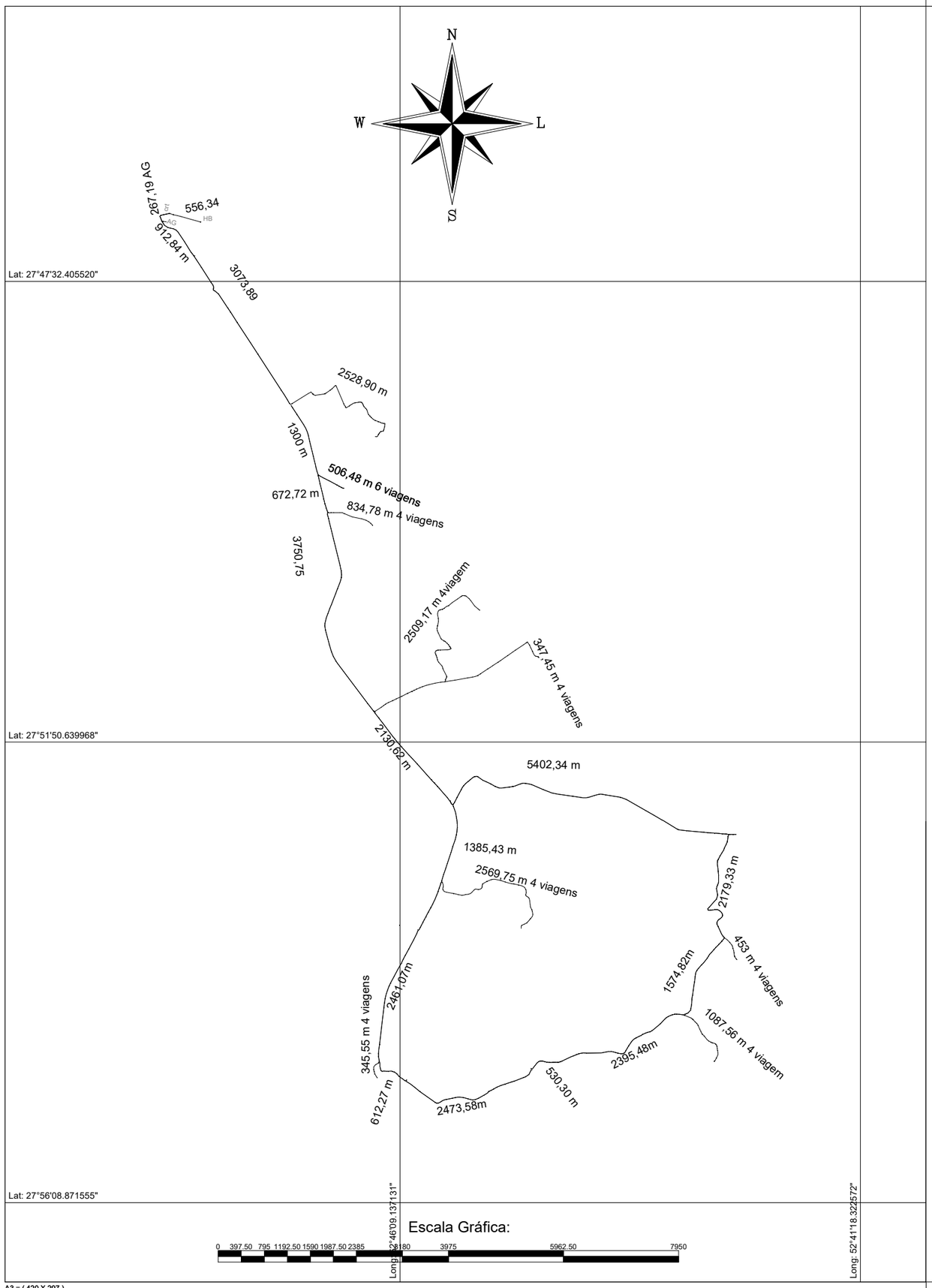


A3 = ( 420 X 297 )

Título:

LINHA MACALI/NATALINO/BRILHANTE

Folha:

01

Objetivo:

TURNO MEIO DIA
DISTANCIA PERCORRIDA 72693,71 m

Município:

RONDA ALTA

Proprietários:

MUNICIPIO DE RONDA ALTA

Imóvel:

Propriedade

Matrícula:

Escala:

1 / 79500

Data:

11/01/2026

Estado:

RS

Situação:

Proprietários:

Resp. Técnico:

ANDRIO BRUNETTO
CREA/RS 192781

Quadro de Áreas:

Aprovações:

Esse desenho foi elaborado utilizando uma versão original do sistema profissional para Cálculos, Desenhos e Projetos topográficos Métrica TopoEVN 6.9.5.53 - Número de Série: 21841, Licenciado à: FABIANO SARMENTO OLIVEIRA.

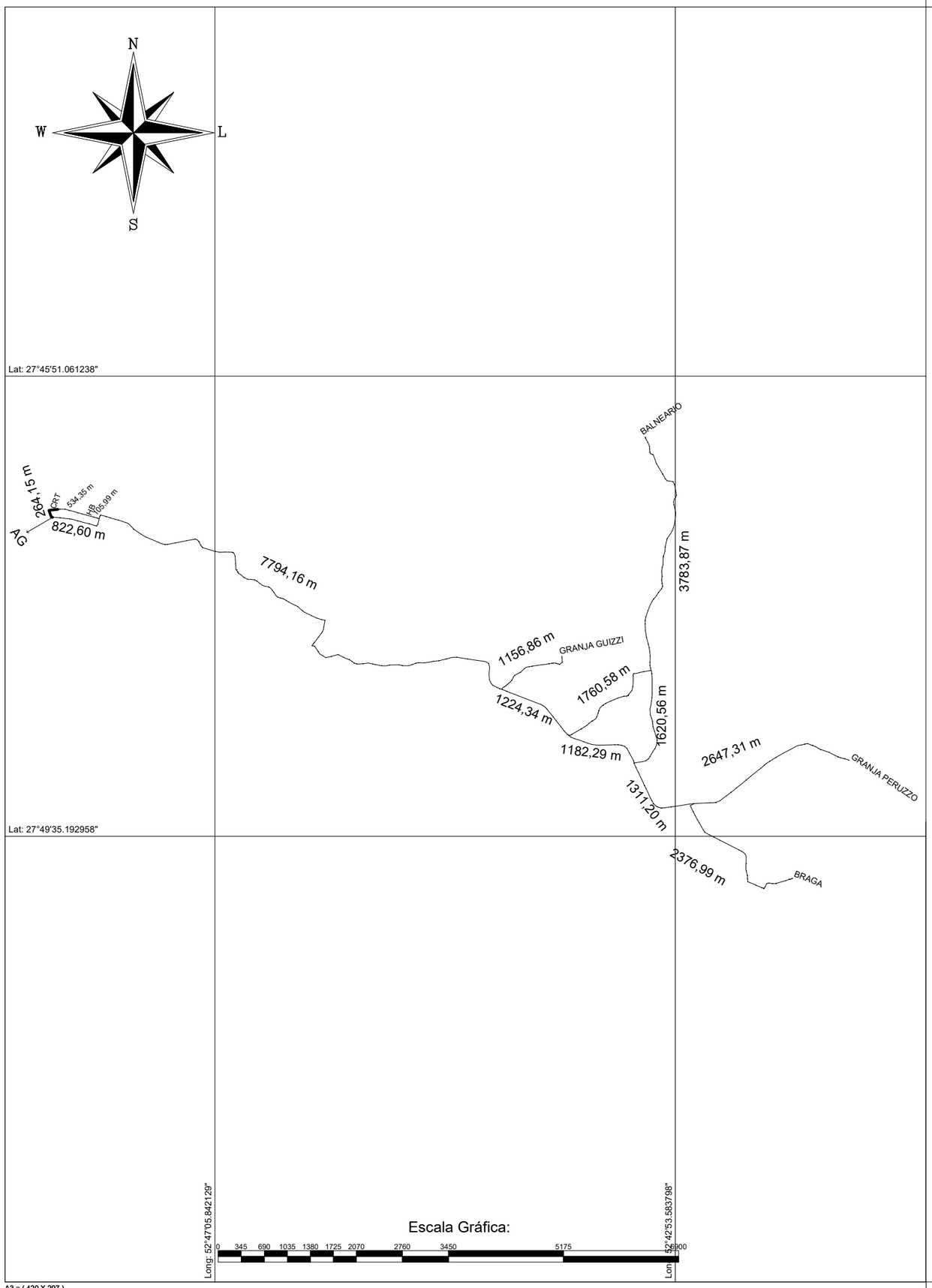


A3 = ( 420 X 297 )

Título:

Linha Pinheirinhos/Sta Catarina, Capao/balsa

Folha:

01

Objetivo:

Turno final da tarde

DISTANCIA PERCORRIDA 46697,57 M

Município:

RONDA ALTA

Proprietários:

MUNICIPIO DE RONDA ALTA

Imóvel:

Matrícula:

Escala:

1 / 69000

Data:

11/01/2026

Estado:

RS

Situação:

Proprietários:

Resp. Técnico:

ANDRIO BRUNETTO
CREA/RS 192781

Quadro de Áreas:

Aprovações:

Esse desenho foi elaborado utilizando uma versão original do sistema profissional para Cálculos, Desenhos e Projetos topográficos Métrica TopoEVN 6.9.5.53 - Número de Série: 21841, Licenciado a: FABIANO SARMENTO OLIVEIRA.

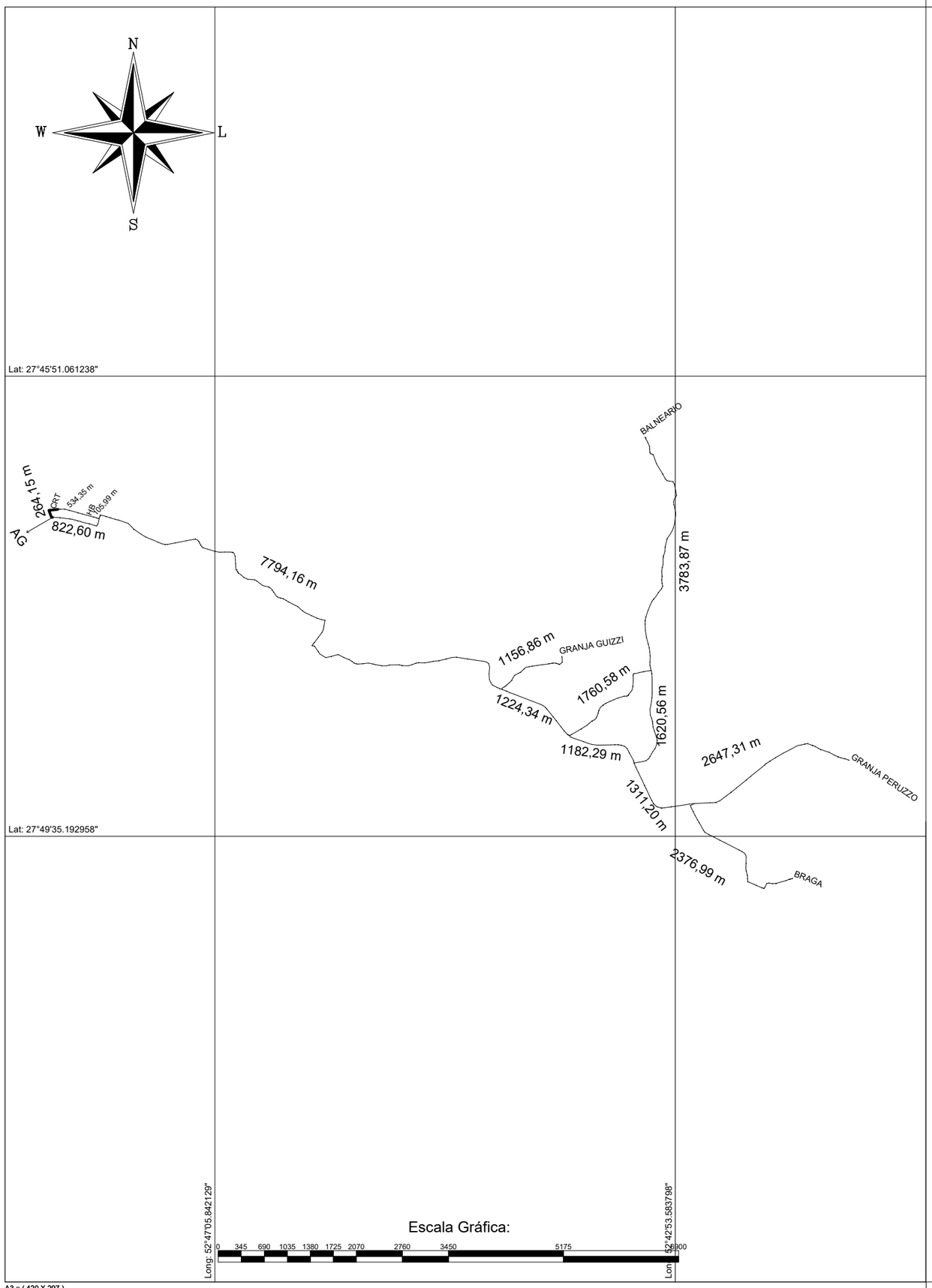


A3 = ( 420 X 297 )

Título:

Linha Pinheirinhos/Sta Catarina, Capao/balsa

Folha:

01

Objetivo:

Turno Meio dia

DISTANCIA PERCORRIDA 46697,57 M

Município:

RONDA ALTA

Proprietários:

MUNICIPIO DE RONDA ALTA

Imóvel:

Matrícula:

Escala:

1 / 69000

Data:

11/01/2026

Estado:

RS

Situação:

Proprietários:

Resp. Técnico:

ANDRIO BRUNETTO
CREA/RS 192781

Quadro de Áreas:

Aprovações:

Esse desenho foi elaborado utilizando uma versão original do sistema profissional para Cálculos, Desenhos e Projetos topográficos Métrica TopoEVN 6.9.5.53 - Número de Série: 21841, Licenciado a: FABIANO SARMENTO OLIVEIRA.

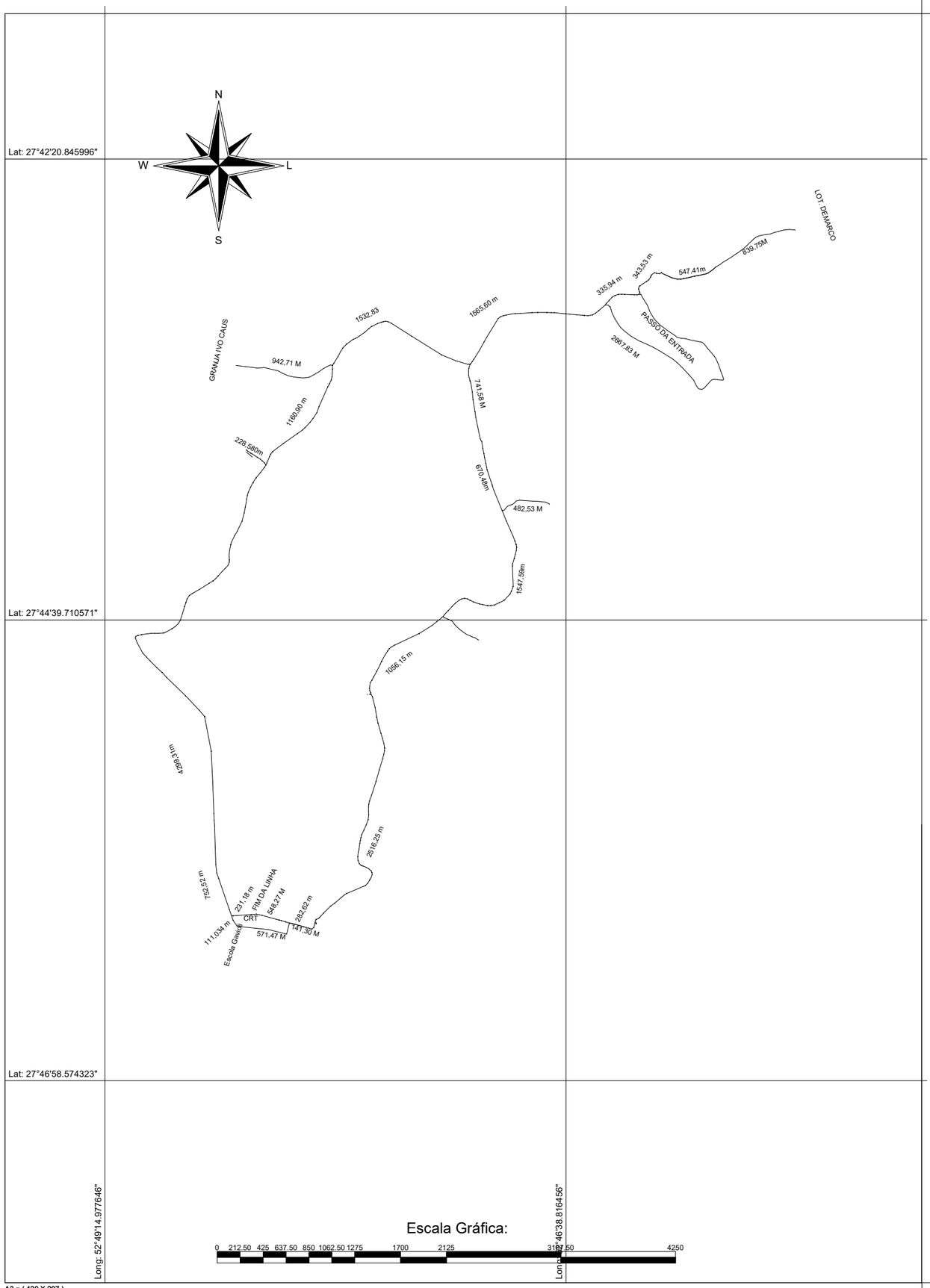


A3 = ( 420 X 297 )

Título:

L. D. Clara/Passo/Demarco/São Sebastião

Folha:

01

Objetivo:

LINHA DE ÔNIBUS FINAL DA TARDE
DISTANCIA 31358,29 m

Município:

RONDA ALTA

Proprietários:

MUNICIPIO DE RONDA ALTA

Imóvel:

Propriedade

Matrícula:

Escala:

1 / 42500

Data:

08/01/2026

Estado:

RS

Situação:

Proprietários:

MUNICIPIO DE RONDA ALTA

Resp. Técnico:

ANDRIO BRUNETTO
CREA/RS 192781

Quadro de Áreas:

Aprovações:

Esse desenho foi elaborado utilizando uma versão original do sistema profissional para Cálculos, Desenhos e Projetos topográficos Métrica TopoEVN 6.9.5.53 - Número de Série: 21841, Licenciado à: FABIANO SARMENTO OLIVEIRA.

A3 = ( 420 X 297 )

Título:

L. D. Clara/Passo/Demarco/São Sebastião

Folha:

01

Objetivo:

LINHA DE ÔNIBUS MANHÃ
DISTANCIA PERCORRIDA 32116,77 m

Município:

RONDA ALTA

Proprietários:

MUNICIPIO DE RONDA ALTA

Imóvel:

Propriedade

Matrícula:

Escala:

1 / 42500

Data:

08/01/2026

Estado:

RS

Situação:

Proprietários:

MUNICIPIO DE RONDA ALTA

Resp. Técnico:

ANDRIO BRUNETTO
CREA/RS 192781

Quadro de Áreas:

Aprovações:

Esse desenho foi elaborado utilizando uma versão original do sistema profissional para Cálculos, Desenhos e Projetos topográficos Métrica TopoEVN 6.9.5.53 - Número de Série: 21841, Licenciado à: FABIANO SARMENTO OLIVEIRA.

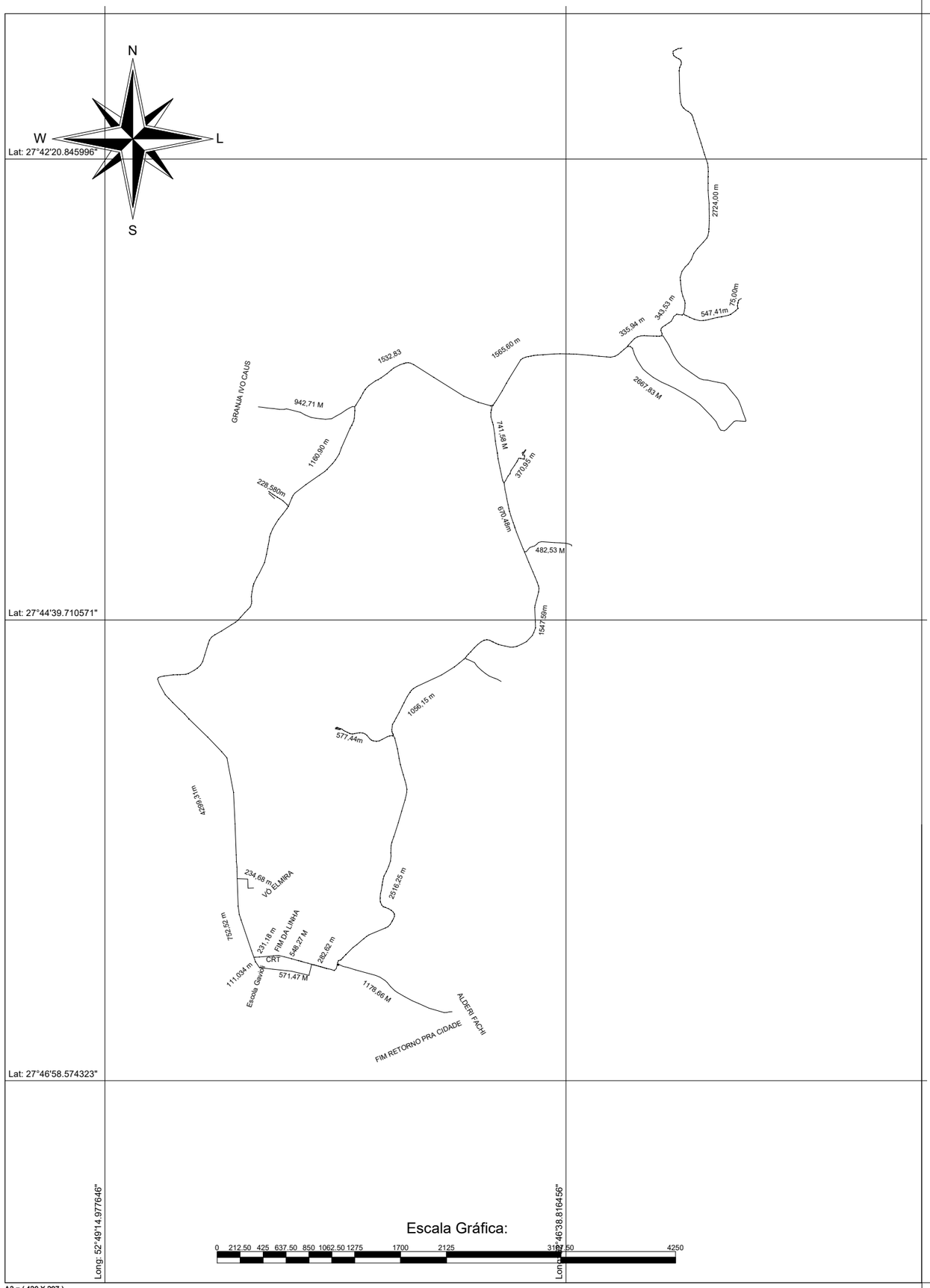


A3 = ( 420 X 297 )

Título:

L. D. Clara/Passo/Demarco/São Sebastião

Folha:

01

Objetivo:

LINHA DE ÔNIBUS MEIO DIA
DISTANCIA 43467,53 m

Município:

RONDA ALTA

Proprietários:

MUNICIPIO DE RONDA ALTA

Imóvel:

Propriedade

Matrícula:

Escala:

1 / 42500

Data:

08/01/2026

Estado:

RS

Situação:

Proprietários:

MUNICIPIO DE RONDA ALTA

Resp. Técnico:

ANDRIO BRUNETTO
CREA/RS 192781

Quadro de Áreas:

Aprovações:

Esse desenho foi elaborado utilizando uma versão original do sistema profissional para Cálculos, Desenhos e Projetos topográficos Métrica TopoEVN 6.9.5.53 - Número de Série: 21841. Licenciado à: FABIANO SARMENTO OLIVEIRA.




A3 = ( 420 X 297 )

Título:

Linha Subida Grande/parque/D. Carolina

Folha:

01

Objetivo:

Turno Manhã

DISTANCIA PERCORRIDA 41070,27 m

Município:

Ronda Altta

Proprietários:

Municipio de Ronda Alta

Imóvel:

Matrícula:

Escala:

1 / 44500

Data:

09/01/2026

Estado:

RS

Situação:

Proprietários:

Resp. Técnico:

Andrio Brunetto
CREA/RS 192781

Quadro de Áreas:

Aprovações:

Esse desenho foi elaborado utilizando uma versão original do sistema profissional para Cálculos, Desenhos e Projetos topográficos Métrica TopoEVN 6.9.5.53 - Número de Série: 21841, Licenciado à: FABIANO SARMENTO OLIVEIRA.




A3 = ( 420 X 297 )

Título:

Linha Subida Grande/parque/D. Carolina

Folha:

01

Objetivo:

Turno Meio Dia

DISTANCIA PERCORRIDA 35135,45 m

Município:

Ronda Altta

Proprietários:

Municipio de Ronda Alta

Imóvel:

Matrícula:

Escala:

1 / 44500

Data:

09/01/2026

Estado:

RS

Situação:

Proprietários:

Resp. Técnico:

Andrio Brunetto
CREA/RS 192781

Quadro de Áreas:

Aprovações:

Esse desenho foi elaborado utilizando uma versão original do sistema profissional para Cálculos, Desenhos e Projetos topográficos Métrica TopoEVN 6.9.5.53 - Número de Série: 21841. Licenciado à: FABIANO SARMENTO OLIVEIRA.

Lat: 27°42'52.597136"

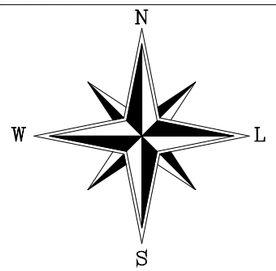


Lat: 27°45'17.147531"

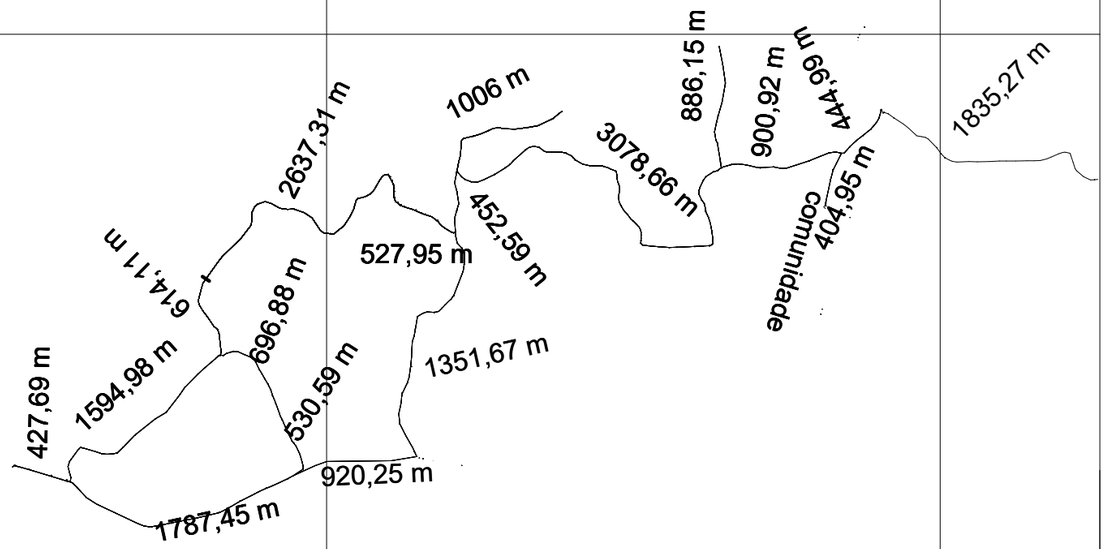


Lat: 27°47'41.697033"

Escala Gráfica:

0 222.50 445 667.50 890 1112.50 1335 1780 2225 3337.50 4450

Long: 52°46'42.012985"

Long: 52°43'59.419774"

A3 = ( 420 X 297 )

Título:

Linha Subida Grande/parque/D. Carolina

Folha:

01

Objetivo:

Turno Final da Tarde

DISTANCIA PERCORRIDA 28248,74 m

Município:

Ronda Altta

Proprietários:

Municipio de Ronda Alta

Imóvel:

Matrícula:

Escala:

1 / 44500

Data:

09/01/2026

Estado:

RS

Situação:

Proprietários:

Resp. Técnico:

Andrio Brunetto

CREA/RS 192781

Quadro de Áreas:

Aprovações:

Esse desenho foi elaborado utilizando uma versão original do sistema profissional para Cálculos, Desenhos e Projetos topográficos Métrica TopoEVN 6.9.5.53 - Número de Série: 21841. Licenciado à: FABIANO SARMENTO OLIVEIRA.