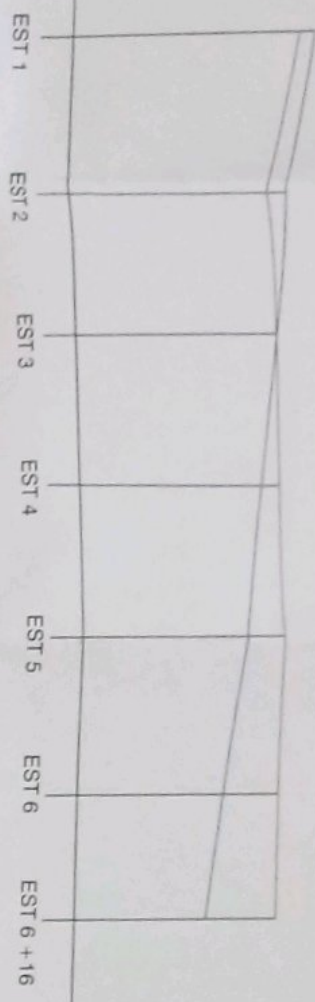


RUA JOSÉ ALEXANDRE NEUWALD

COTAS
(C)

ESQUERDA

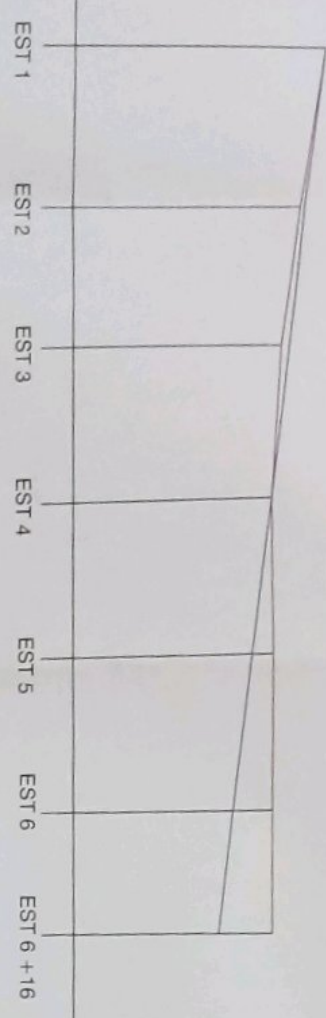


EST 1 EST 2 EST 3 EST 4 EST 5 EST 6 EST 6 + 16

ESTACAS

COTAS
(C)

CENTRAL

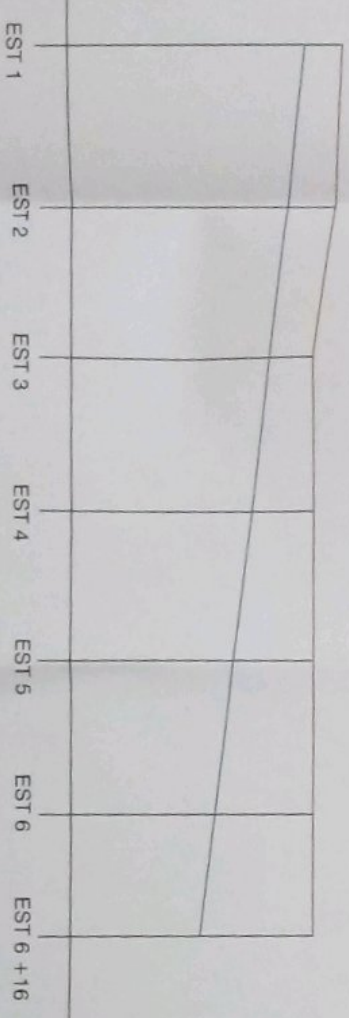


EST 1 EST 2 EST 3 EST 4 EST 5 EST 6 EST 6 + 16

ESTACAS

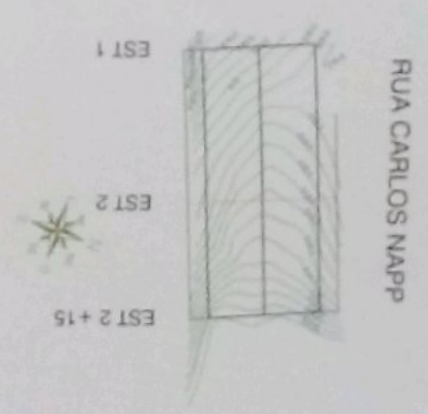
COTAS
(C)

DIREITA



EST 1 EST 2 EST 3 EST 4 EST 5 EST 6 EST 6 + 16

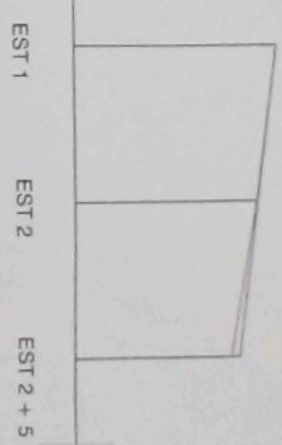
ESTACAS



RUA CARLOS NAPP

COTAS
(C)

ESQUERDA

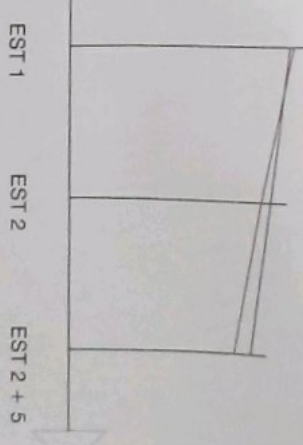


EST 1 EST 2 EST 2 + 5

ESTACAS

COTAS
(C)

CENTRO

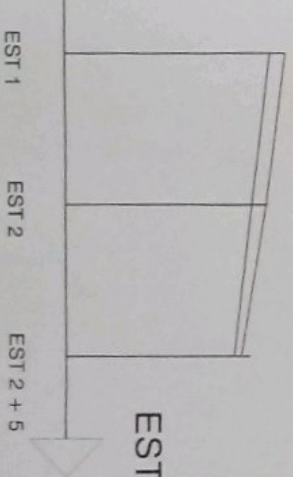


EST 1 EST 2 EST 2 + 5

ESTACAS

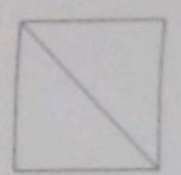
COTAS
(C)

DIREITA

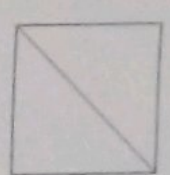


EST 1 EST 2 EST 2 + 5

ESTACAS



COTA DA
PAVIMENTAÇÃO



COTA NATURAL
DO TERRENO

PROPOSTA DE PROJEÇÃO DE CALÇAMENTO PROJETO DE CALÇAMENTO LEVANTAMENTO PLANIMÉTRICO RUA JOSÉ ALEXANDRE NEUWALD E RUA CARLOS NAPP SALDANHA MARINHO - RS		PROPOSTA DE PROJEÇÃO DE CALÇAMENTO PROJETO DE CALÇAMENTO LEVANTAMENTO PLANIMÉTRICO RUA JOSÉ ALEXANDRE NEUWALD E RUA CARLOS NAPP SALDANHA MARINHO - RS	
12/11/2018 02		12/11/2018 02	