
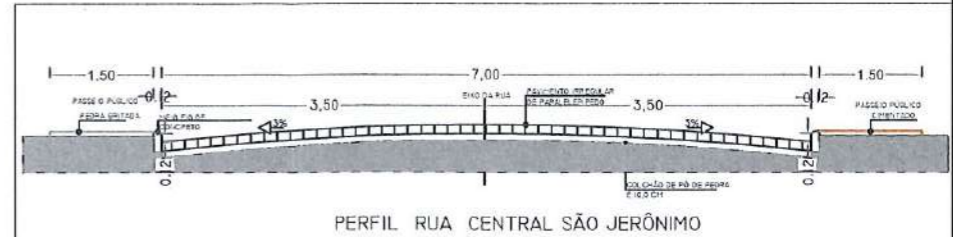


PLANTA DE SITUAÇÃO S/E



PERFIL RUA H. SANTA ROSA E RUA PASSO DO INFERNO



PERFIL RUA CENTRAL SÃO JERÔNIMO

PLANTA PERFIL E 1:200

PLANTA BAIXA E 1:1250

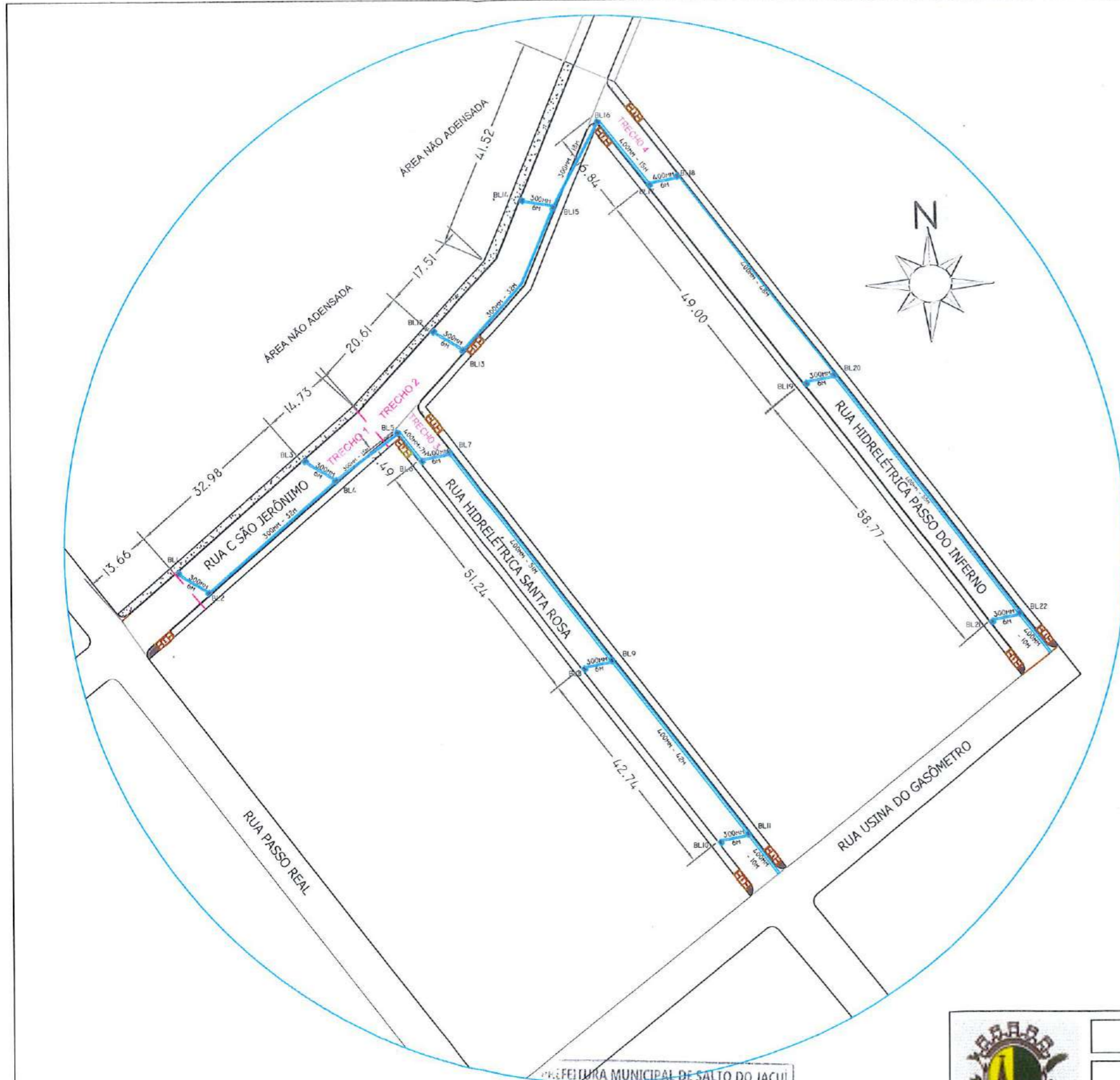
As cotas da planta de Situação e Localização são de responsabilidade do Responsável Técnico e do Proprietário.

MUNICÍPIO DE SALTO DO JACUÍ
 Departamento de Engenharia
APROVADO
Wesley Ferreira
 Engenheiro Resp.
 Proc. Nº 229 de 02/02/2024

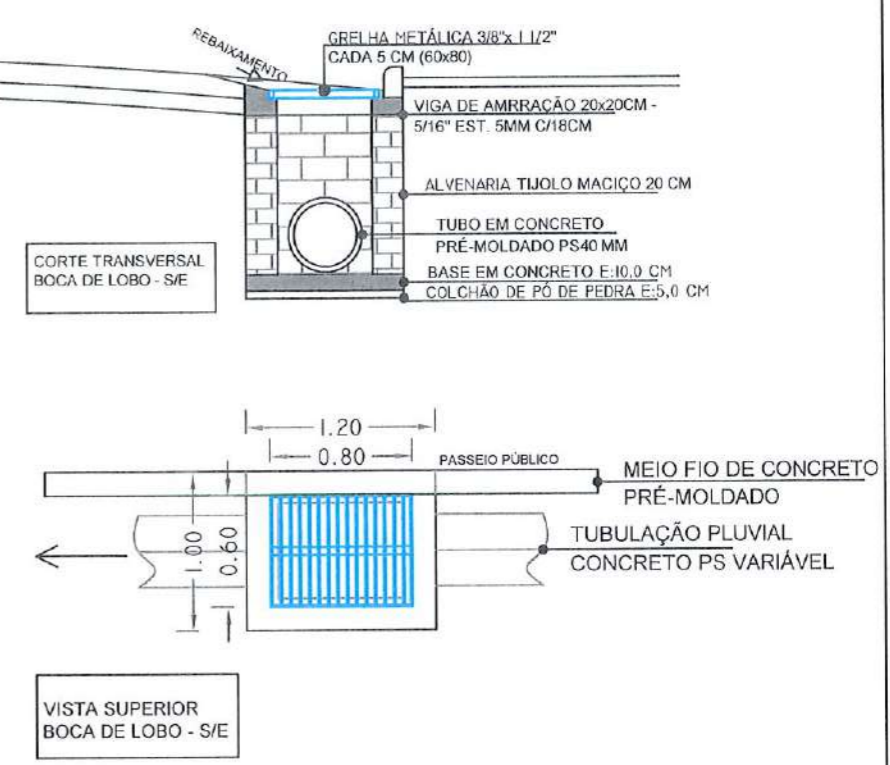


PREFEITURA MUNICIPAL DE SALTO DO JACUÍ
 PAVIMENTAÇÃO BASÁLTICA - TRECHOS RUAS - BAIRRO CEEE
 PREFEITO MUNICIPAL RONALDO O. PEREIRA DE MORAES
 ENGENHEIRA CIVIL MAGLIANI JULLIUS CREA RS 107.309

LOCAL/ENDEREÇO	DATA	ÁREA	PRANCHA
Trechos Ruas Urbanas- Salto do Jacuí/RS	01/2024	4.778 m ²	01/05



**PLANTA PERFIL
E 1:75**



CENTRAL SÃO JERÔNIMO
TUBOS Ø300MM: 12M
TUBOS Ø400MM: M
BOCAS DE LOBO: 8 UN

HIDRELÉTRICA SANTA ROSA
TUBOS Ø300MM: 12M
TUBOS Ø400MM: 116
BOCAS DE LOBO: 7 UN

HIDREL. PASSO DO INFERNO
TUBOS Ø300MM: 12M
TUBOS Ø400MM: 137M
BOCAS DE LOBO: 7 UN

**PLANTA MICRO DRENAGEM
E 1:1250**

As cotas da planta de Situação e Localização são de responsabilidade do Responsável Técnico e do Proprietário.

PREFEITURA MUNICIPAL DE SALTO DO JACUÍ



Departamento de Engenharia

APROVADO

Spiceli Ferraro
Engenheiro Resp.

Proc. Nº 229 06 / 02 / 2024
2024



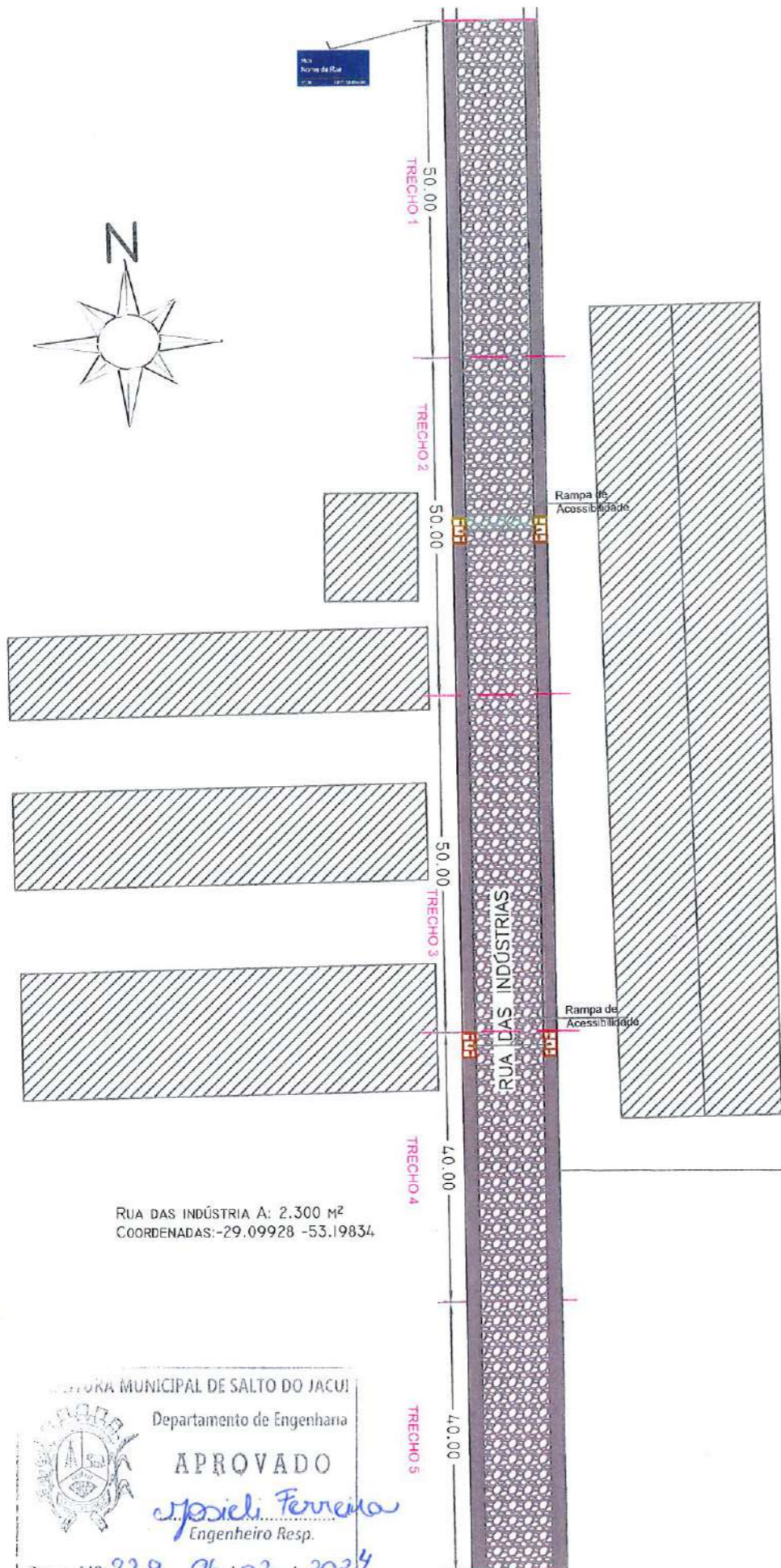
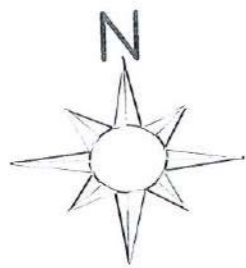
PREFEITURA MUNICIPAL DE SALTO DO JACUÍ

PAVIMENTAÇÃO BASÁLTICA - TRECHOS RUAS - BAIRRO CEEE

HR
PREFEITO MUNICIPAL RONALDO O. PEREIRA DE MORAES

Magalhães
ENGENHEIRA CIVIL MAGLIAM DOLLIUS CREA RS 107.309

LOCAL/ENDEREÇO	DATA	ÁREA	PRANCHA
Trechos Ruas Urbanas- Salto do Jacuí/RS	01/2024	4.778 m ²	02/05



RUA DAS INDÚSTRIA A: 2.300 m²
 COORDENADAS: -29.09928 -53.19834

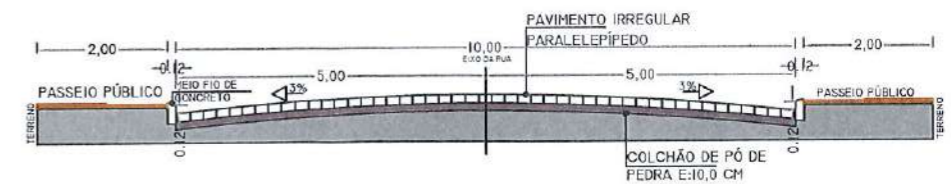
**PLANTA BAIXA
 E 1:1250**

As cotas da planta de Situação e Localização são de responsabilidade do Responsável Técnico e do Proprietário.

PREFEITURA MUNICIPAL DE SALTO DO JACUÍ
 Departamento de Engenharia
APROVADO
M. Joséli Ferreira
 Engenheiro Resp.
 Proc. N° 229 06/02/2024
 2024

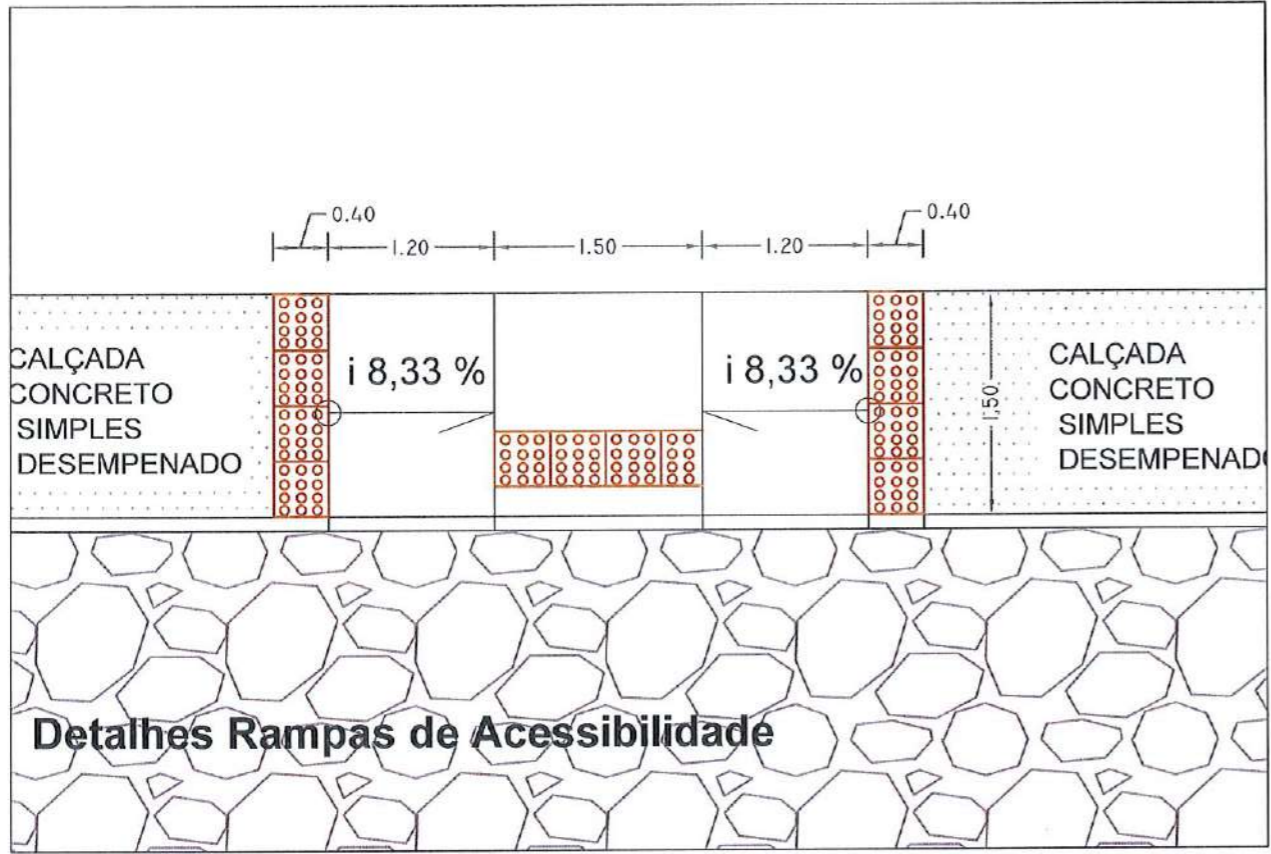


**PLANTA DE SITUAÇÃO
 S/E**

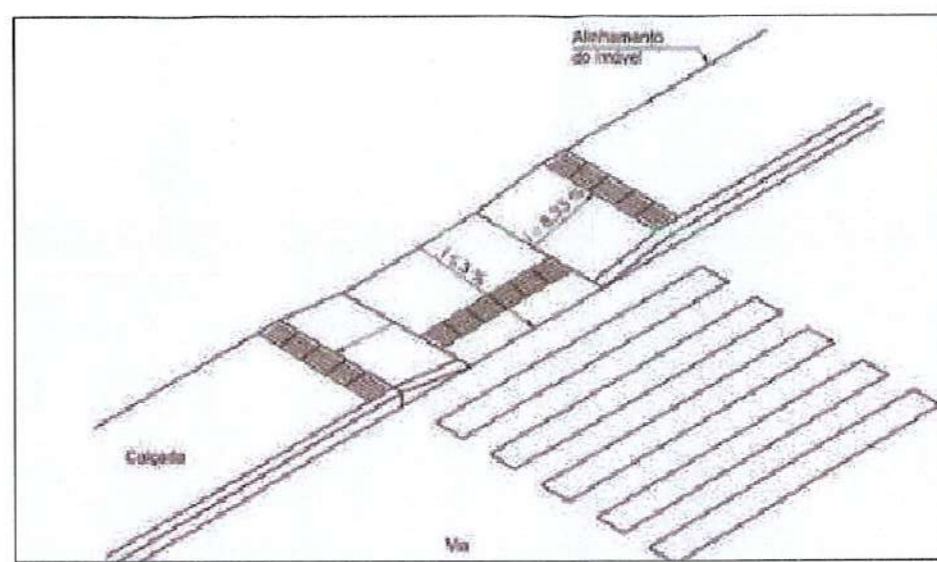


**PLANTA PERFIL
 E 1:200**

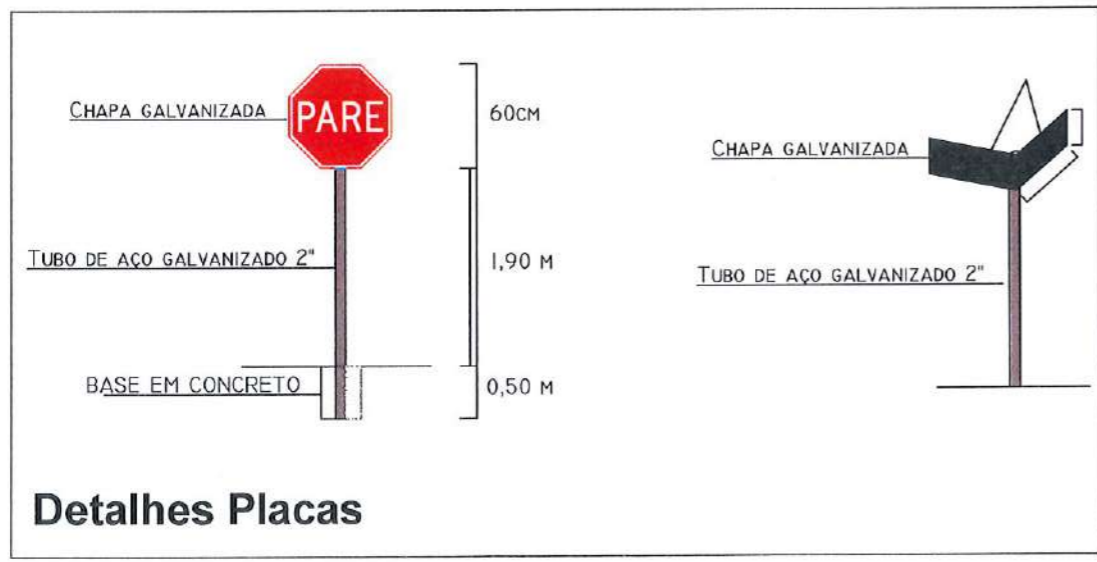
	PREFEITURA MUNICIPAL DE SALTO DO JACUÍ			
	PAVIMENTAÇÃO BASÁLTICA - TRECHOS RUAS - BAIRRO INDUSTRIAL			
	<i>RTP</i> PREFEITO MUNICIPAL RONALDO O. PEREIRA DE MORAES	<i>engenh</i> ENGENHEIRA CIVIL MAGLIANI DULLIUS CREA RS 107.309		
LOCAL/ENDEREÇO	DATA	ÁREA	PRANCHA	
Trechos Ruas Urbanas- Salto do Jacuí/RS	01/2024	4.778 m ²	03/05	



Detalhes Rampas de Acessibilidade



Croqui esquemático Rampa de Acessibilidade

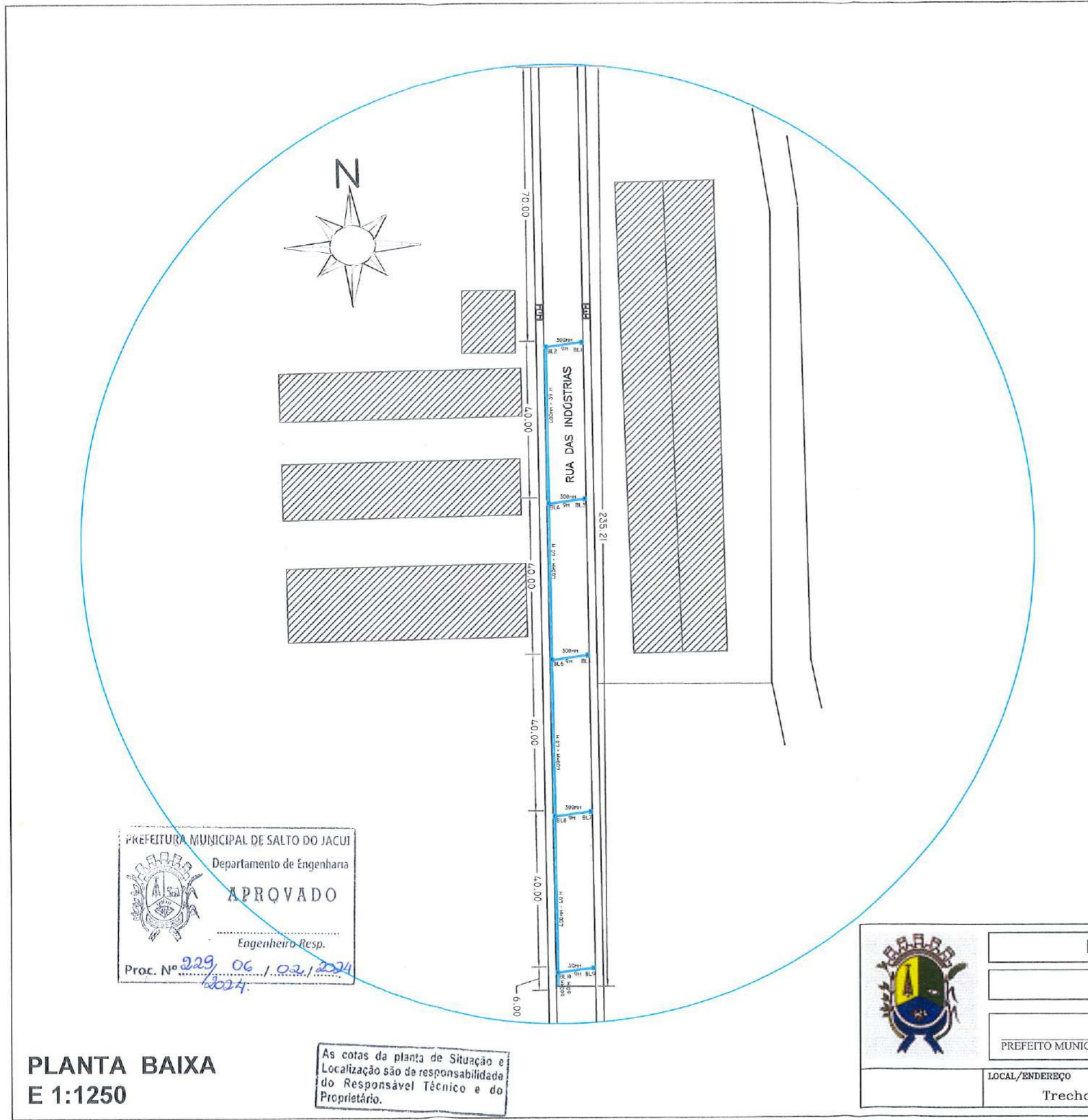


Detalhes Placas

PREFEITURA MUNICIPAL DE SALTO DO JACUÍ
 Departamento de Engenharia
 APROVADO
 Upridi Ferreira
 Engenheiro Resp.
 Pro: 229 / 06.02.2024
 2024

As cotas da planta de Situação e Localização são de responsabilidade do Responsável Técnico e do Proprietário.

	PREFEITURA MUNICIPAL DE SALTO DO JACUÍ		
	PAVIMENTAÇÃO BASÁLTICA - DETALHES RAMPAS E SINALIZAÇÕES		
	PREFEITO MUNICIPAL RONALDO O. PEREIRA DE MORAES		ENGENHEIRA CIVIL MAGLIANI DULLIUS CREA RS 107.309
LOCAL/ENDEREÇO Trechos Ruas Urbanas- Salto do Jacuí/RS	DATA 01/2024	ÁREA 4.778 m ²	PRANCHA 04/05

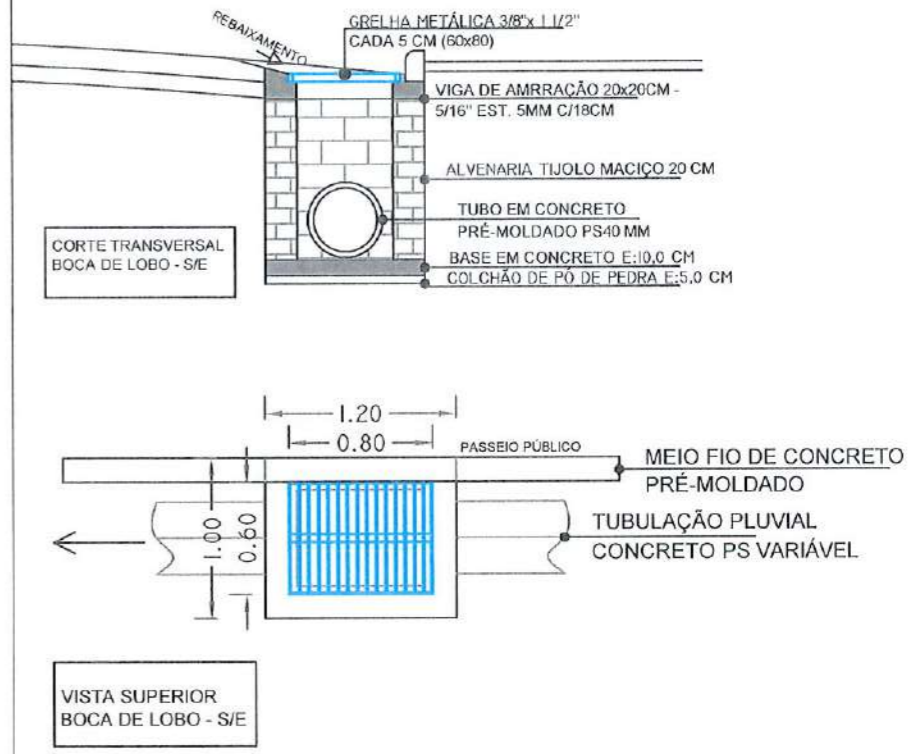


PREFEITURA MUNICIPAL DE SALTO DO JACUÍ
 Departamento de Engenharia
APROVADO
 Engenheiro Resp.
 Proc. Nº 229, 06 / 02 / 2024
 2024

PLANTA BAIXA
E 1:1250

As cotas da planta de Situação e Localização são de responsabilidade do Responsável Técnico e do Proprietário.

PLANTA PERFIL
E 1:75



AVENIDA DAS INDUSTRIAS
TUBOS Ø300MM: 45M
TUBOS Ø400MM: 159M
TUBOS Ø600MM: 06M
BOCAS DE LOBO: 10 UN

PREFEITURA MUNICIPAL DE SALTO DO JACUÍ			
PAVIMENTAÇÃO BASÁLTICA - TRECHOS RUAS - BAIRRO CEEE			
PREFEITO MUNICIPAL RONALDO O. PEREIRA DE MORAES		ENGENHEIRA CIVIL MAGLIANI DULLIUS CREA RS 107.309	
LOCAL/ENDEREÇO	DATA	ÁREA	PRANCHA
Trechos Ruas Urbanas- Salto do Jacuí/RS	01/2024	4.778 m ²	05/05