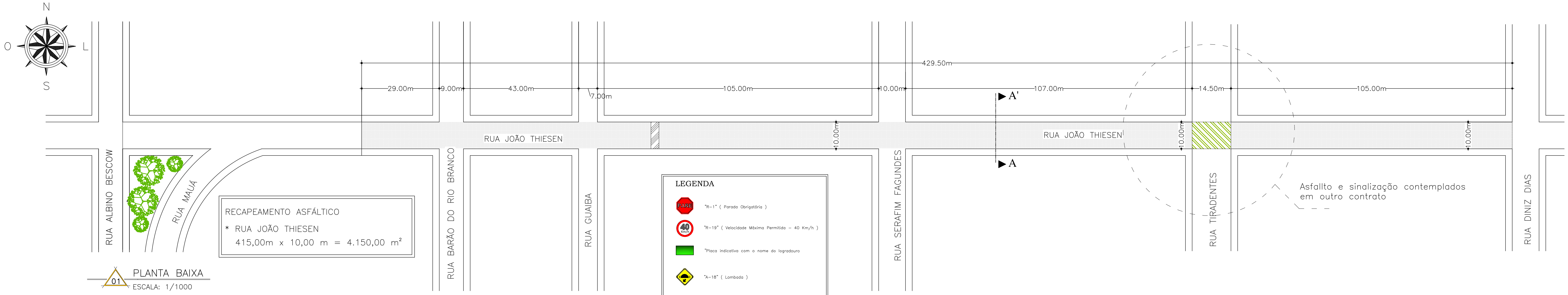

RECAPEAMENTO ASFÁLTICO

* RUA JOÃO THIESEN
415,00m x 10,00 m = 4.150,00 m²

01 PLANTA BAIXA
ESCALA: 1/1000

LEGENDA

- PARE — "R-1" (Parada Obrigatória)
- 40 Km/h — "R-19" (Velocidade Máxima Permitida – 40 Km/h)
- "Placa indicativa com o nome do logradouro
- "A-18" (Lombada)
- "A-18" (Lombada à 50m)

CANALIZAÇÃO EXISTENTE

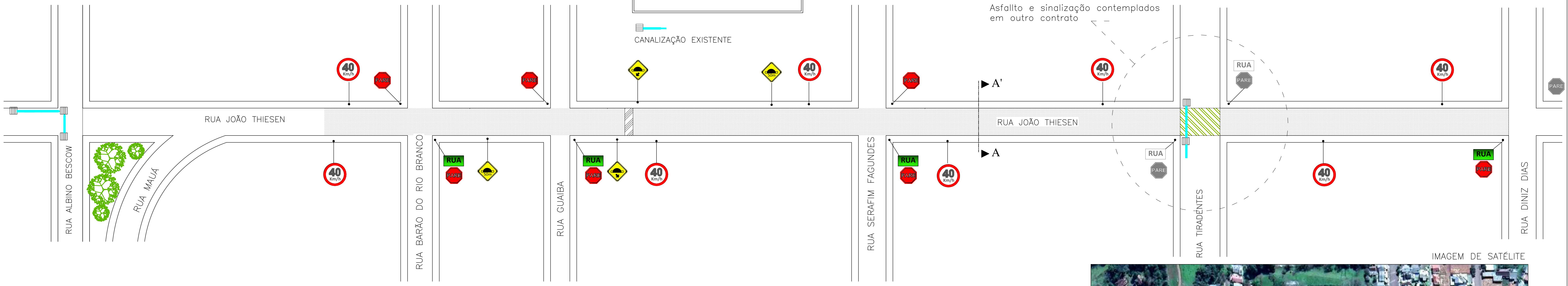

02 PLANTA SINALIZAÇÃO
ESCALA: 1/1000

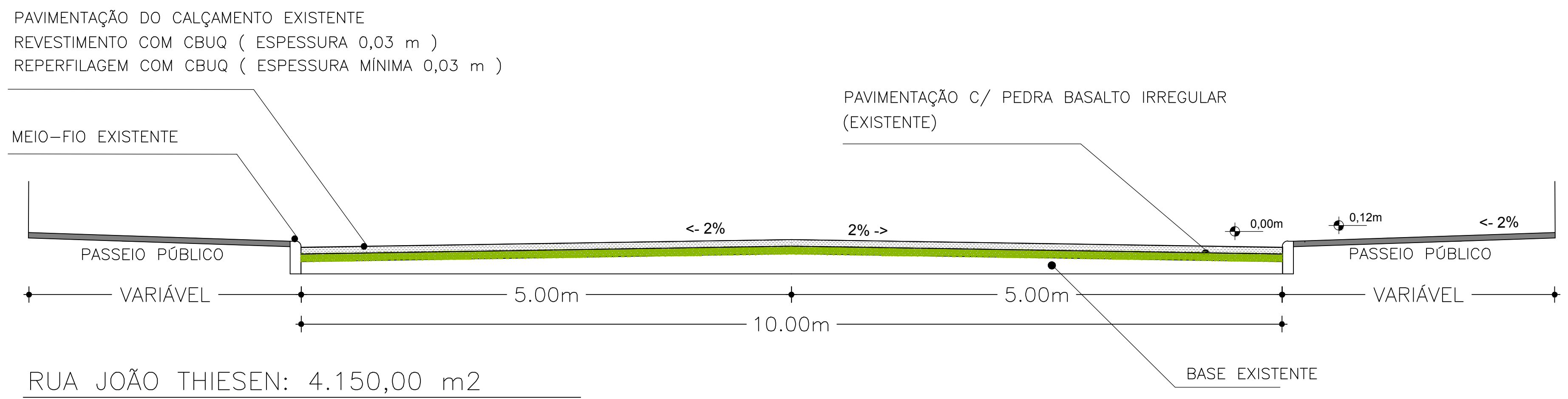

RUA JOÃO THIESEN: 4.150,00 m2

04 CORTE TRANSVERSAL: A–A'
RECAPEAMENTO ASFÁLTICO
ESCALA: 1/50

IMAGEM DE SATÉLITE

RUA JOÃO THIESEN — INICIO DO RECAPEAMENTO 28°37'28.62"S 53° 5'24.57"O — FINAL DO RECAPEAMENTO 28°37'28.55"S 53° 5'43.86"O

SEÇÃO TRANSVERSAL DA LOMBADA

Ondulação Transversal ou Lombada executada em CBUQ

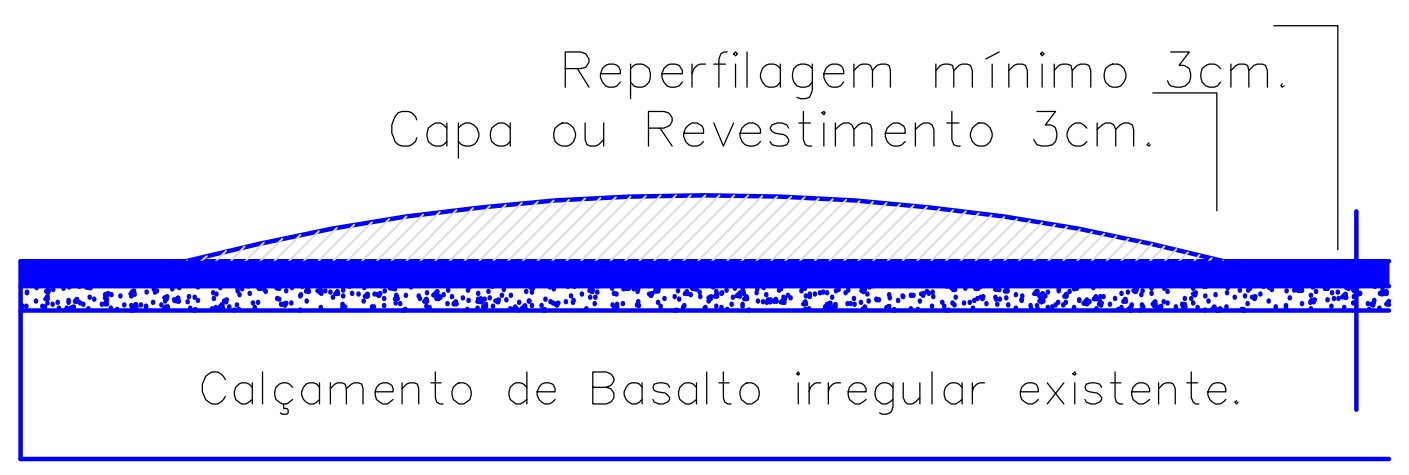

DIMENSÕES:

TIPO II – Largura: igual à da pista, mantendo-se as condições de drenagem superficial;

Comprimento: 3,70m;

Altura: até 0,10m.

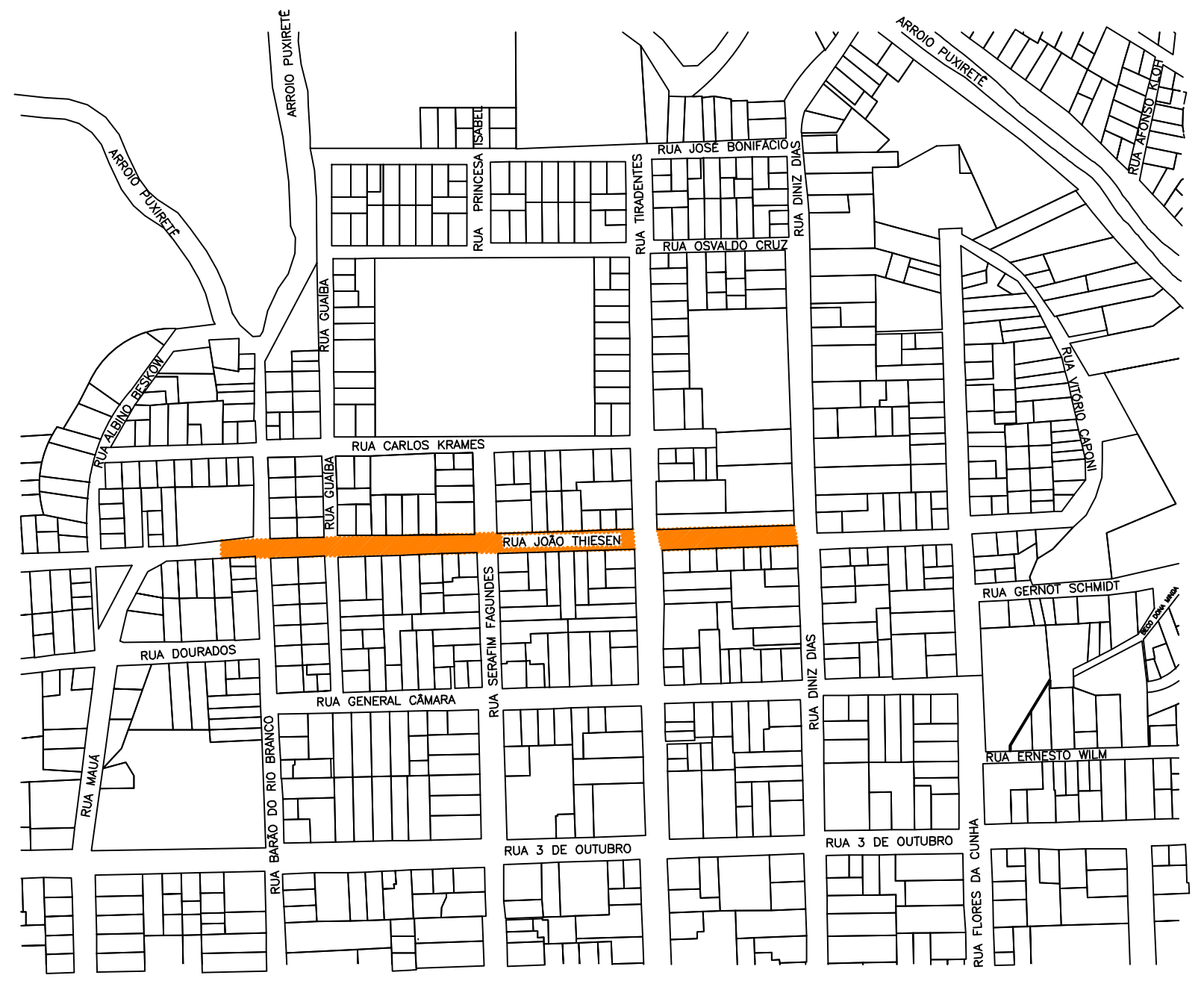

03 SITUAÇÃO E LOCALIZAÇÃO
ESCALA: 1/7500

MUNICÍPIO DE IBIRUBÁ

RECAPEAMENTO ASFÁLTICO

OBRA
LOCALIZAÇÃO: RUA JOÃO THIESEN.
TRECHO ENTRE A RUA DINIZ DINAS E RUA MAUÁ

PLANTA
* PLANTA BAIXA
* SITUAÇÃO e LOCALIZAÇÃO
* PERFIL TRANSVERSAL
* CANALIZAÇÃO
* SINALIZAÇÃO VERTICAL

PROPRIETÁRIO
MUNICIPIO DE IBIRUBÁ

PROJETO
JEFERSON MÜLLER
ENG° CIVIL CREA RS 107.299-D

EXECUÇÃO

ÁREA
4.150,00 m2

DESENHO
EDUARDO.Z

PRANCHA