

* RUA SERAFIM FAGUNDES (I): $386,70\text{m} \times 9,00\text{m} = 3.480,30 \text{ m}^2$

PAVIMENTAÇÃO DO CALÇAMENTO EXISTENTE

REVESTIMENTO COM CBUQ (ESPESSURA 0,03 m)

REPERFILAGEM COM CBUQ (ESPESSURA 0,03 m)

PAVIMENTAÇÃO C/ PEDRA BASALTO IRREGULAR (EXISTENTE)

MEIO-FIO EXISTENTE

PASSEIO PÚBLICO

VARIÁVEL

7,00m

14,00m

7,00m

VARIÁVEL

PASSEIO PÚBLICO

0,00m

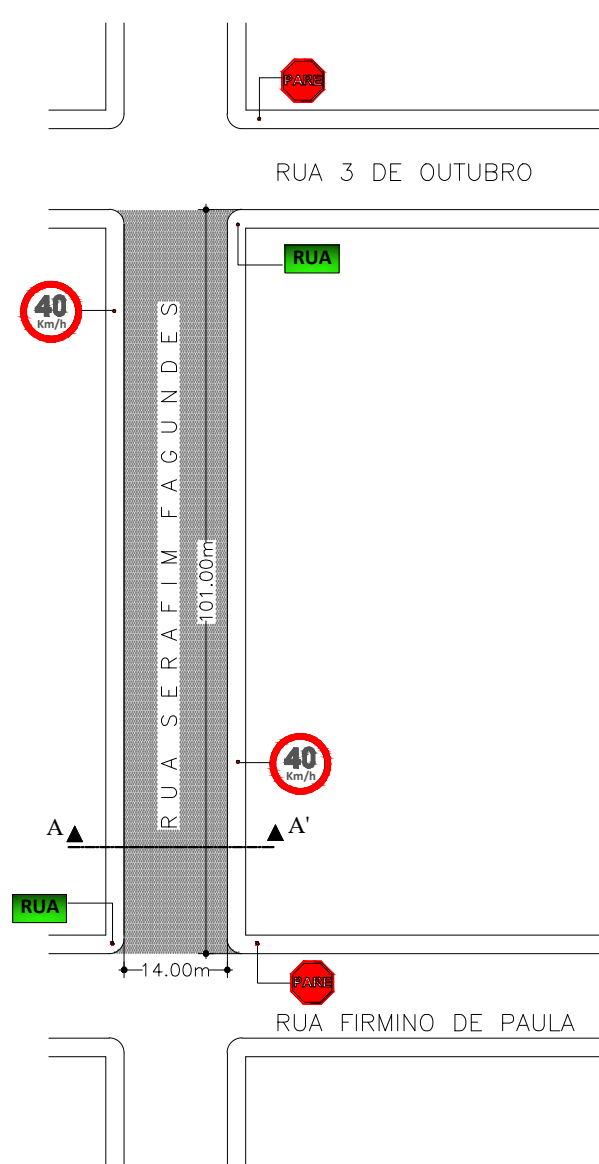
0,12m

<- 2%

2% ->

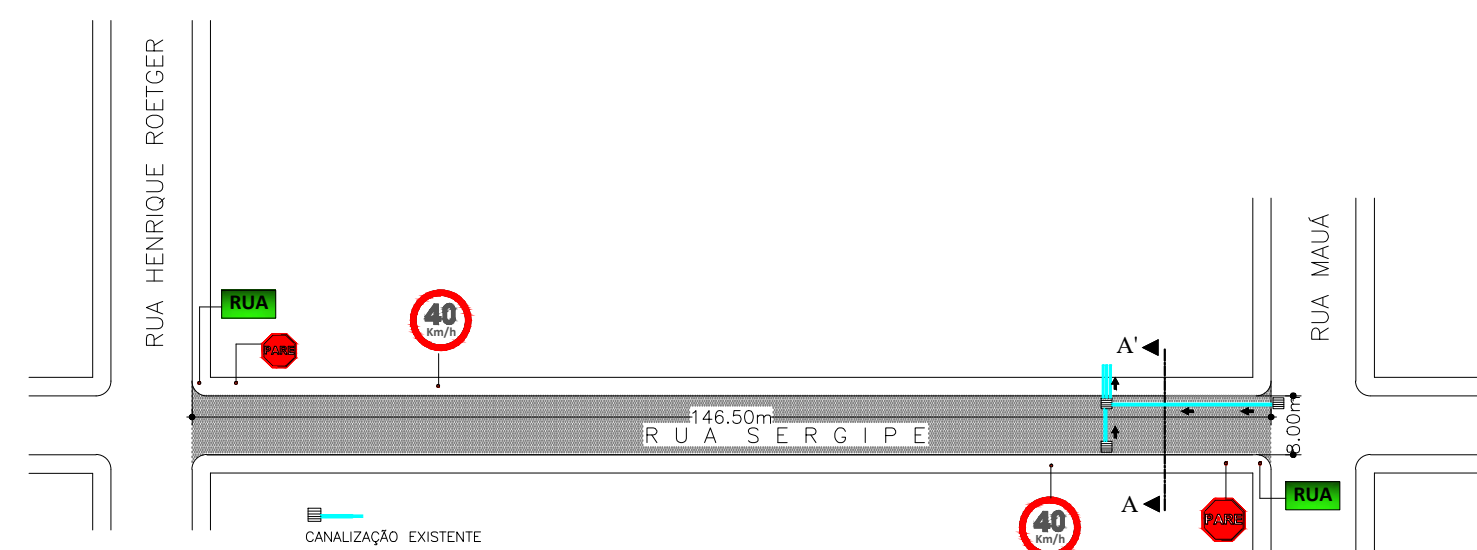
BASE EXISTENTE

RUA SERAFIM FAGUNDES (II): 1.414,00 m²



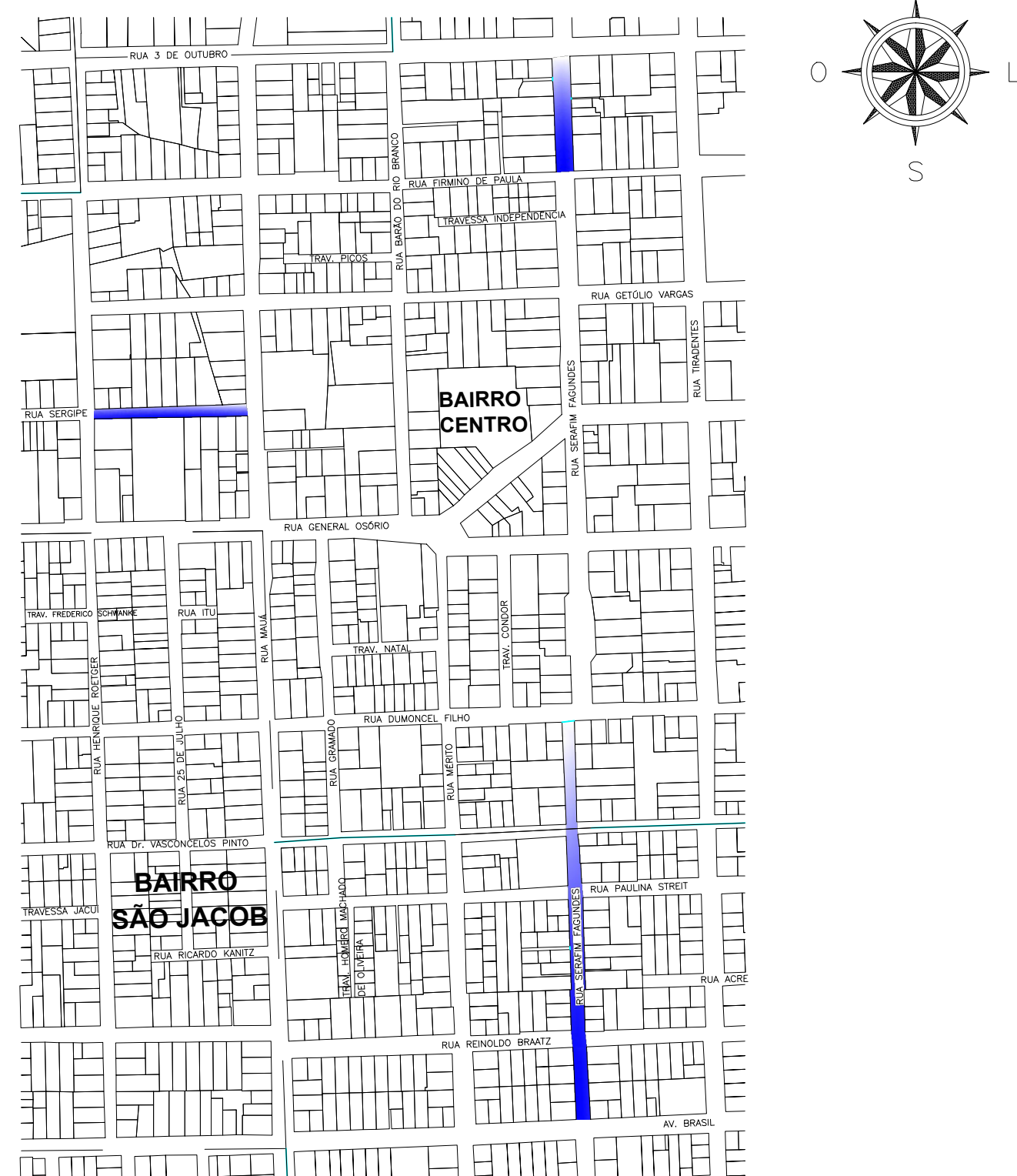
RECAPEAMENTO ASFÁLTICO

* RUA SERAFIM FAGUNDES (II): 101,50m x 14,00m = 1.414,00 m2



RECAPEAMENTO ASFÁLTICO

* RUA SERGIPE: 146,50m x 8,00m = 1.172,00 m²



 **SITUAÇÃO E LOCALIZAÇÃO**
ESCALA: 1/7500

LEGENDA SINALIZAÇÃO VERTICAL EXISTENTE



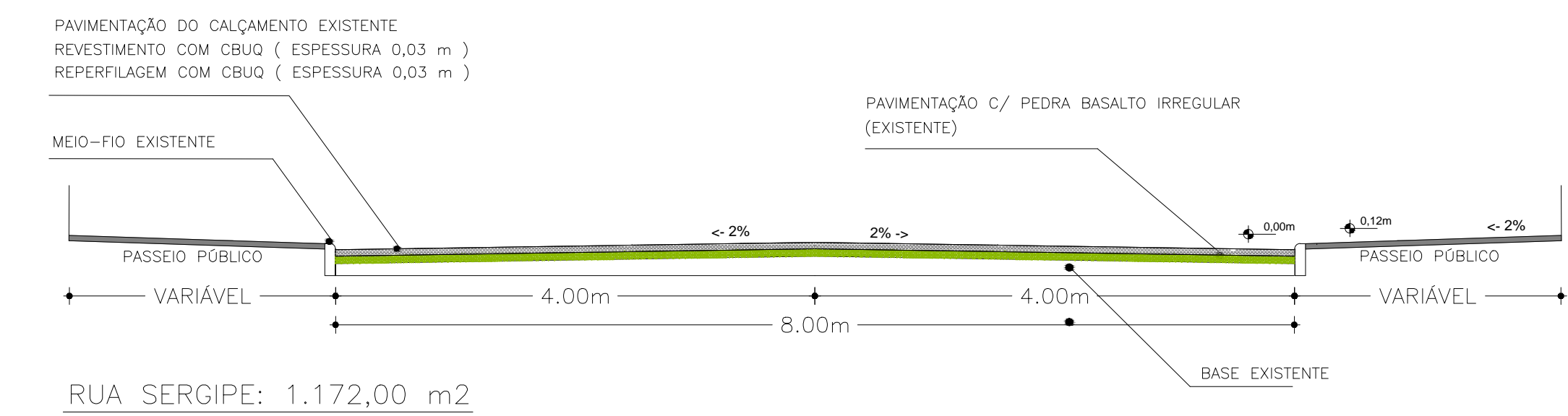
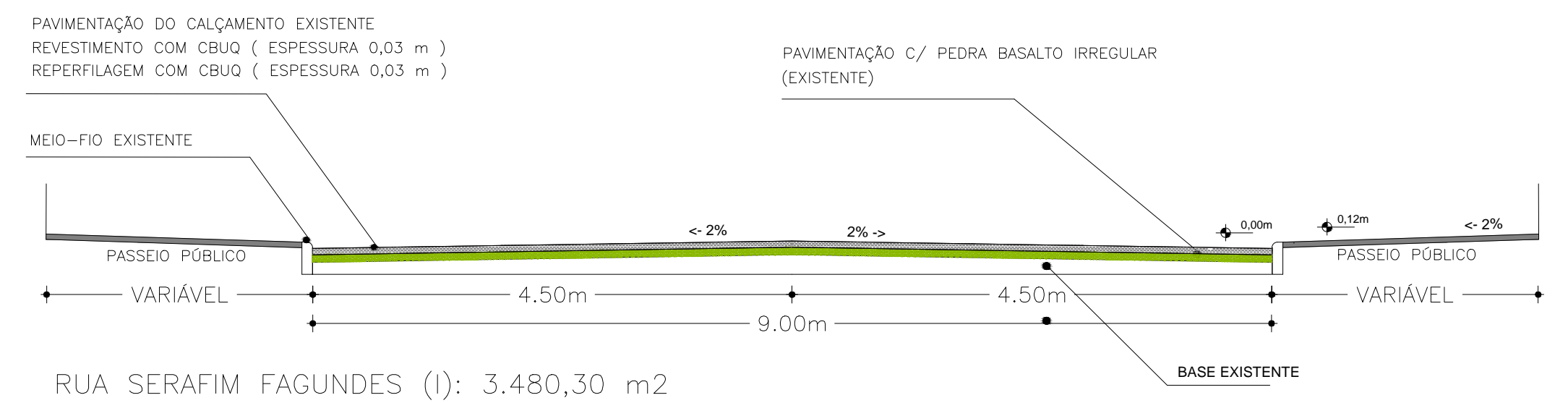

"R-1" (Parada Obrigatória)



"R-19" (Velocidade Máxima Permitida - 40 Km/h)



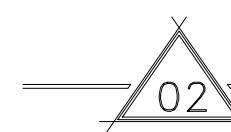
Placa indicativa com o nome do logradouro



CORTE TRANSVERSAL: A-A'

RECAPEAMENTO ASFÁLTICO

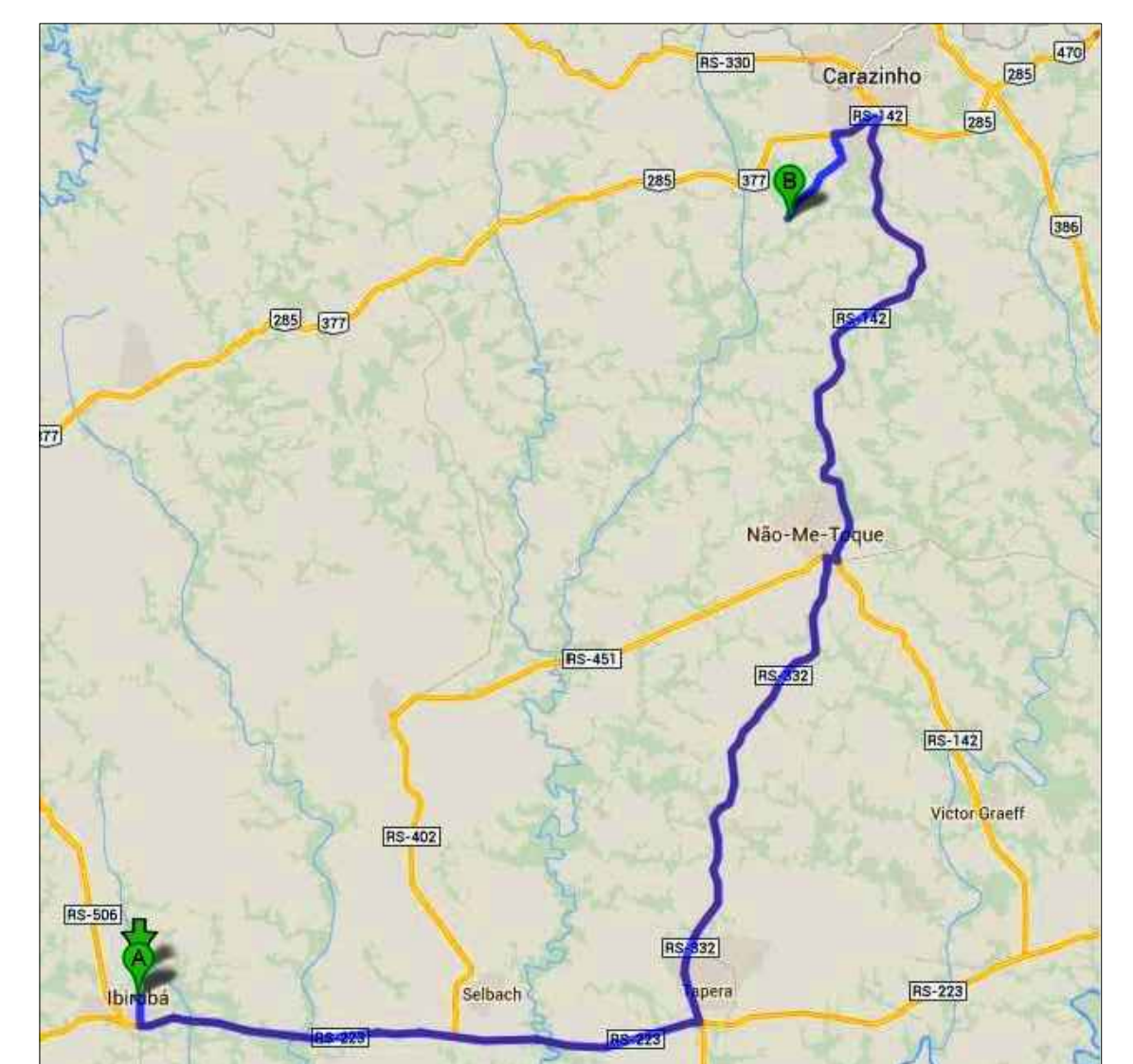
ESCALA: 1/50



RUA SERAFIM FAGUNDES (I)



RUA SERAFIM FAGUNDES (II)



DMT : 80 KM

DISTANCIA ENTRE A USINA DE ASFALTO MAIS PRÓXIMA E O MUNICÍPIO DE IBIRUBÁ

