

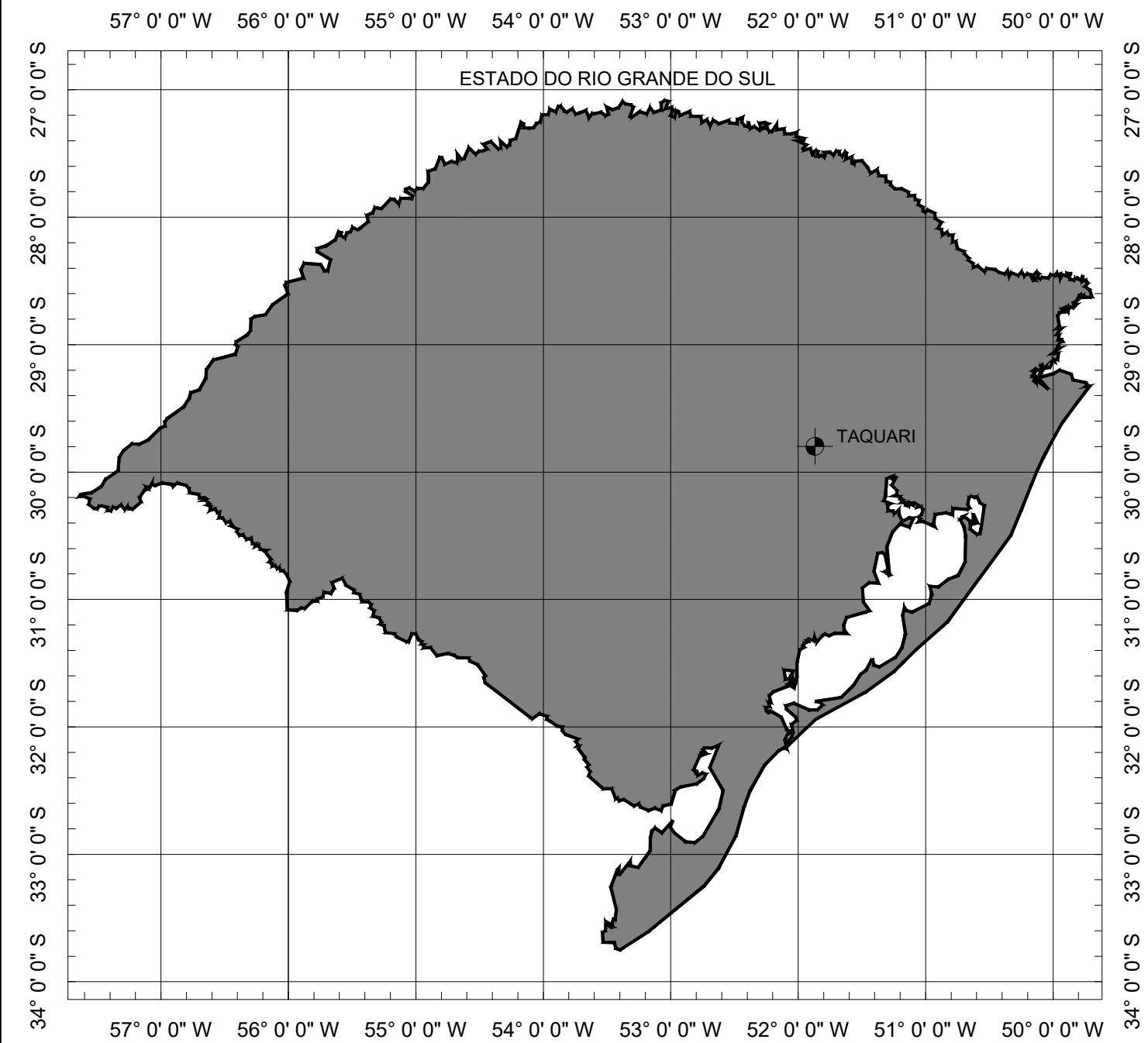
ESTADO DO RIO GRANDE DO SUL
PREFEITURA MUNICIPAL DE TAQUARI

PROJETO DE PAVIMENTAÇÃO

LOCAL: RUA MARECHAL DEODORO

TRECHO: ENTRE A RUA OTHELO ROSA E A RUA 14 DE JULHO

ÁREA: $386,30\text{m} \times 8,00\text{m}(\text{média}) + 1.119,68$ (Bocas/Alargamento/Estacionamento)= $4.210,08 \text{ m}^2$



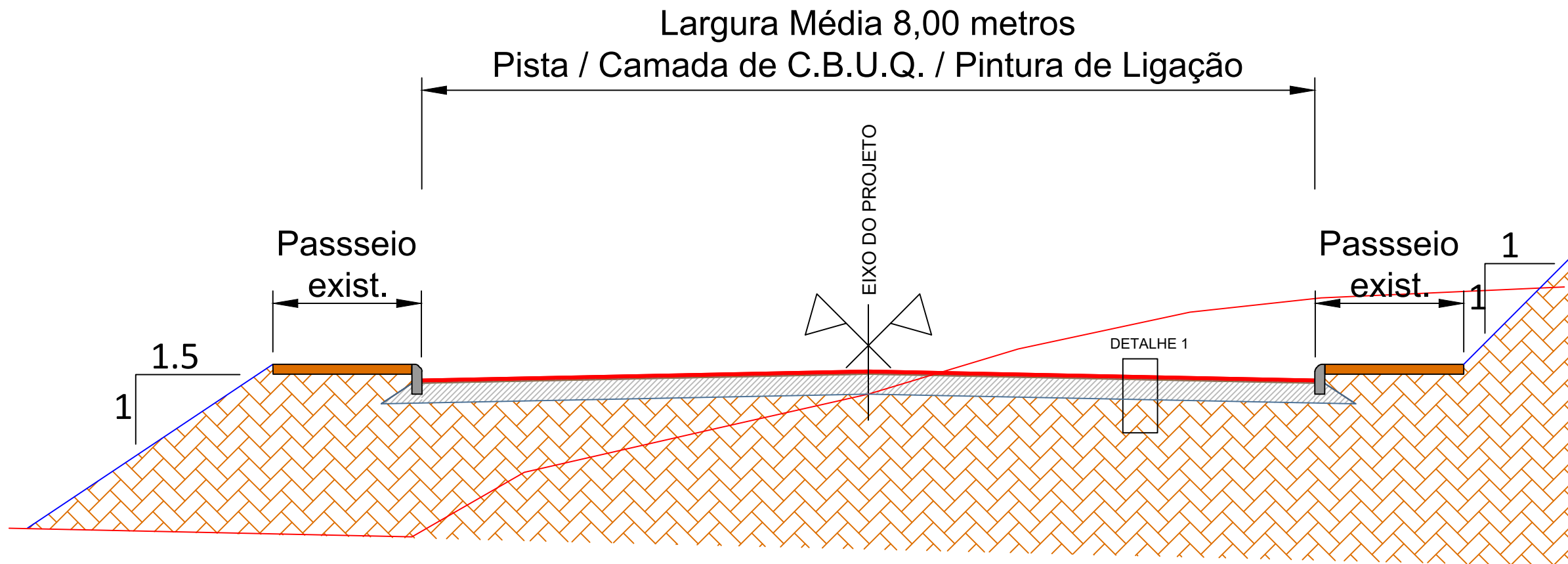
SITUAÇÃO
Sem escala




LOCALIZAÇÃO
Imagem de satélite
Sem escala

PREFEITURA MUNICIPAL DE TAQUARI

TIPO:	PLANTA DE SITUAÇÃO E LOCALIZAÇÃO	PROPRIETÁRIO:	DATA:
LOCAL:	RUA MARECHAL DEODORO		2021
TRECHO:	ENTRE A RUA OTHELO ROSA E A RUA 14 DE JULHO	RESPONSÁVEL TÉCNICO:	ESCALA:
ÁREA:	386,30m X 8,00m(média) + 1.119,68 (Bocas/Alargamento/Estacionamento)= 4.210,08 m²		SEM ESCALA
			FRANCHA:
			Única

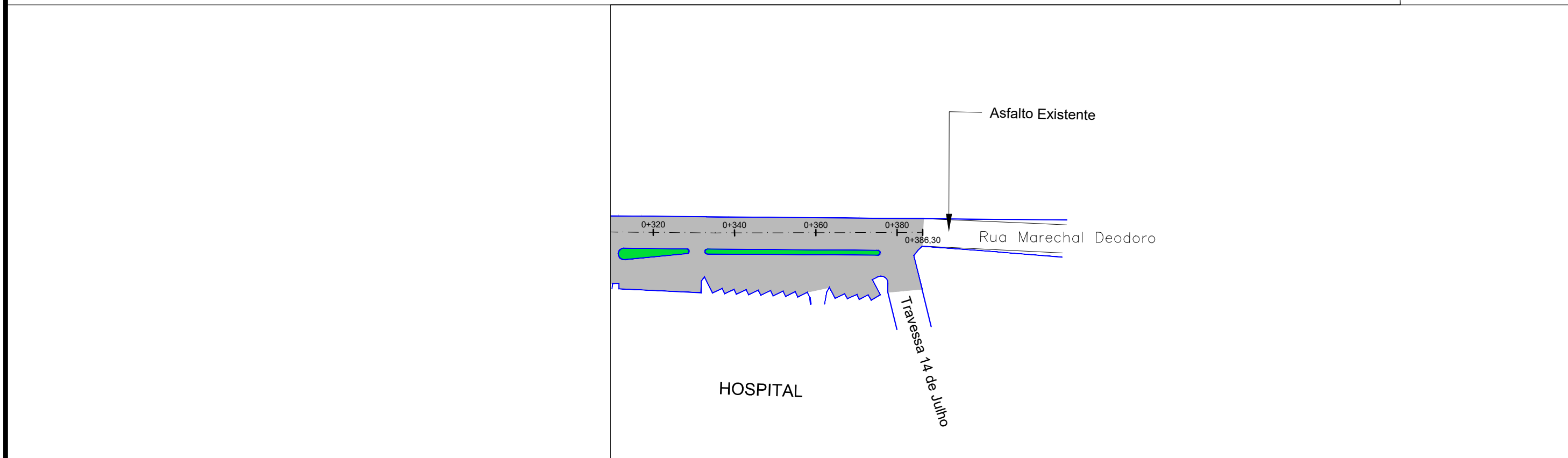
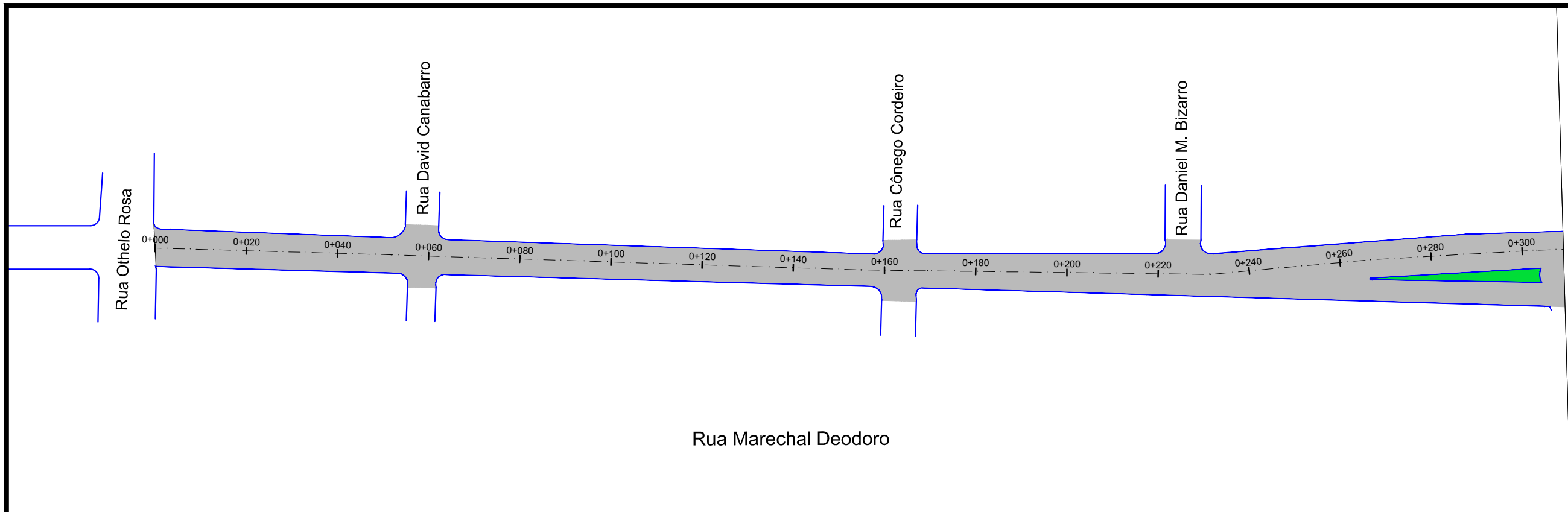
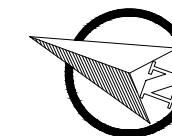


SEÇÃO TIPO DE PAVIMENTAÇÃO
SEM ESCALA



PREFEITURA MUNICIPAL DE TAQUARI

TIPO: SEÇÃO TIPO PAVIMENTAÇÃO	PROPRIETÁRIO: _____	DATA: 2021
LOCAL: RUA MARECHAL DEODORO	RESPONSÁVEL TÉCNICO: _____	ESCALA: SEM ESCALA
TRECHO: ENTRE A RUA OTHELO ROSA E A RUA 14 DE JULHO		PRANCHA: Única
ÁREA: 386,30m X 8,00m(média) + 1.119,68 (Bocas/Alargamento/Estacionamento)= 4.210,08 m²		

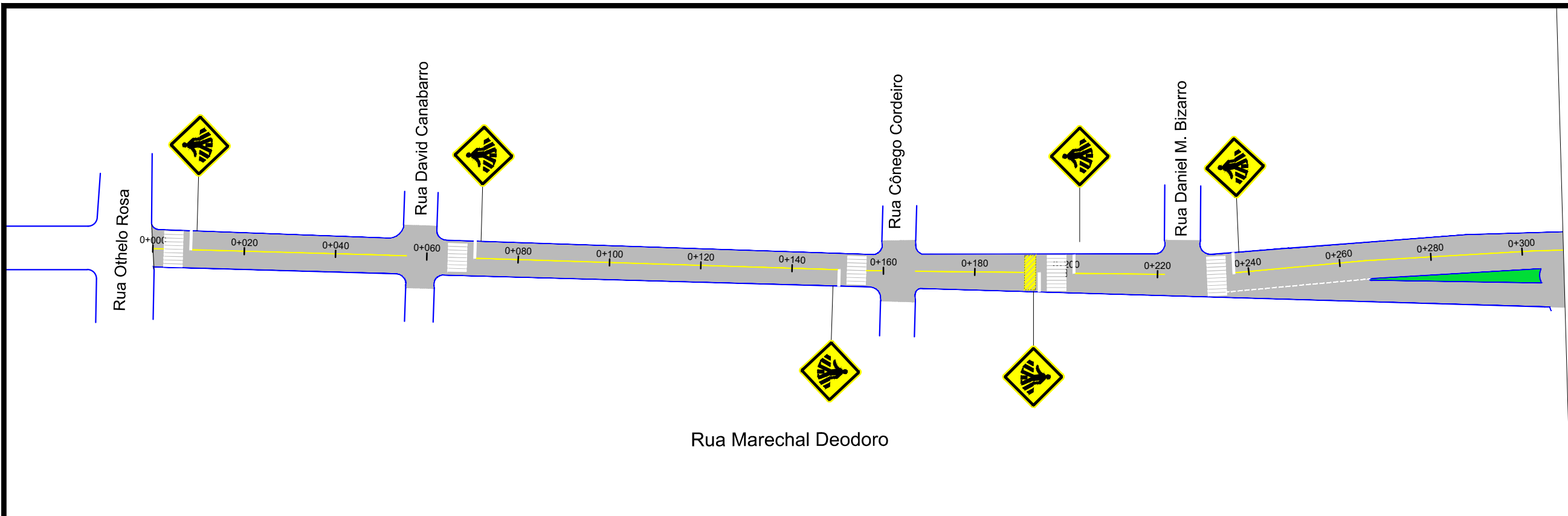
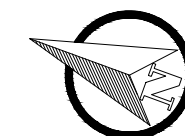


PLANTA BAIXA

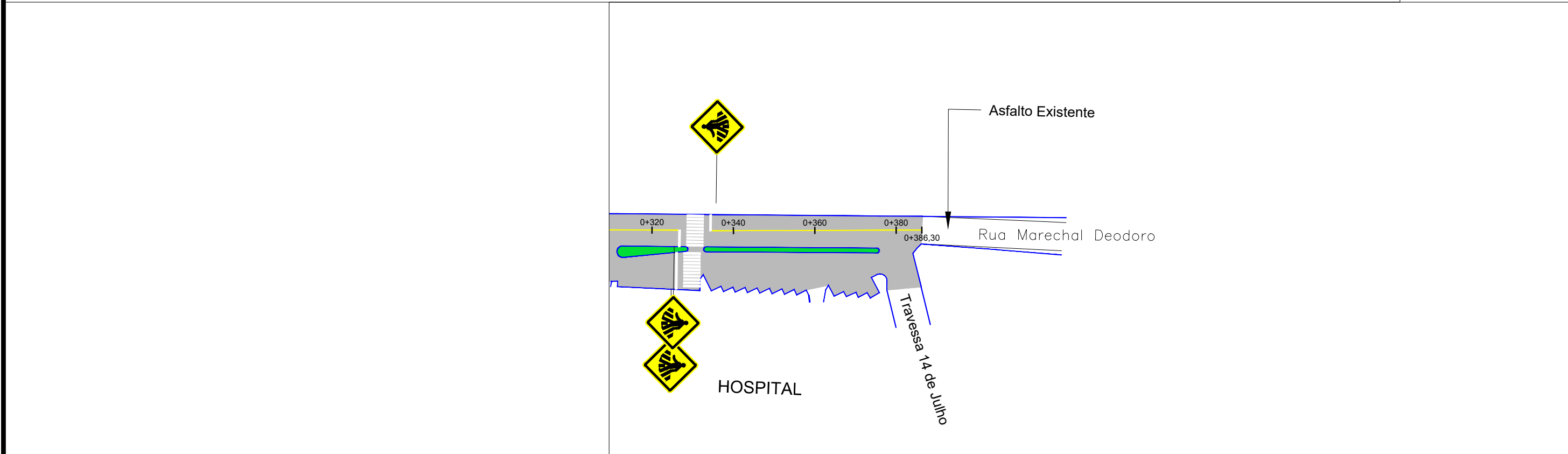
- MEIO FIO EXISTENTE
- SIMBOLO DE NORTE
- POSTE
- EIXO PROJETADO
- ÁREA DE CAPEAMENTO
- ÁREA DE REPERFILAGEM
- ILHA "ÁRVORES"
- ÁREA DE REMOÇÃO
- BORDO

PREFEITURA MUNICIPAL DE TAQUARI

<p>TIPO: CAPEAMENTO</p> <p>LOCAL: RUA MARECHAL DEODORO</p> <p>TRECHO: ENTRE A RUA OTHELO ROSA E A RUA 14 DE JULHO</p> <p>ÁREA: 386,30m X 8,00m(média) + 1.119,68 (Bocas/Alargamento/Estacionamento)= 4.210,08 m²</p>	<p>PROPRIETÁRIO:</p> <p>RESPONSÁVEL TÉCNICO:</p>	<p>DATA: 2021</p> <p>ESCALA: Horizontal: 1/1000 Vertical: 1/100</p> <p>PRANCHA: CAP-1</p>
---	--	---



Rua Marechal Deodoro



Asfalto Existente

Rua Marechal Deodoro

HOSPITAL

Travessa 14 de Julho

LEGENDA			
	ÁREA DE PAVIMENTO		FAIXA DE PEDESTRES
	SINALIZAÇÃO DE EIXO		PLACA A-32b (PASSAGEM DE PEDESTRES)
	SINALIZAÇÃO DE BORDO		MEIO-FIO
	SINALIZAÇÃO DE QUEBRA-MOLA		BORDO

PREFEITURA MUNICIPAL DE TAQUARI

TIPO: SINALIZAÇÃO	PROPRIETÁRIO: _____	DATA: 2021
LOCAL: RUA MARECHAL DEODORO	RESPONSÁVEL TÉCNICO: _____	ESCALA: Horizontal: 1/1000 Vertical: 1/100
TRECHO: ENTRE A RUA OTHELO ROSA E A RUA 14 DE JULHO		PRANCHA: SIN-1
ÁREA: 386,30m X 8,00m(média) + 1.119,68 (Bocas/Alargamento/Estacionamento)= 4.210,08 m²		