

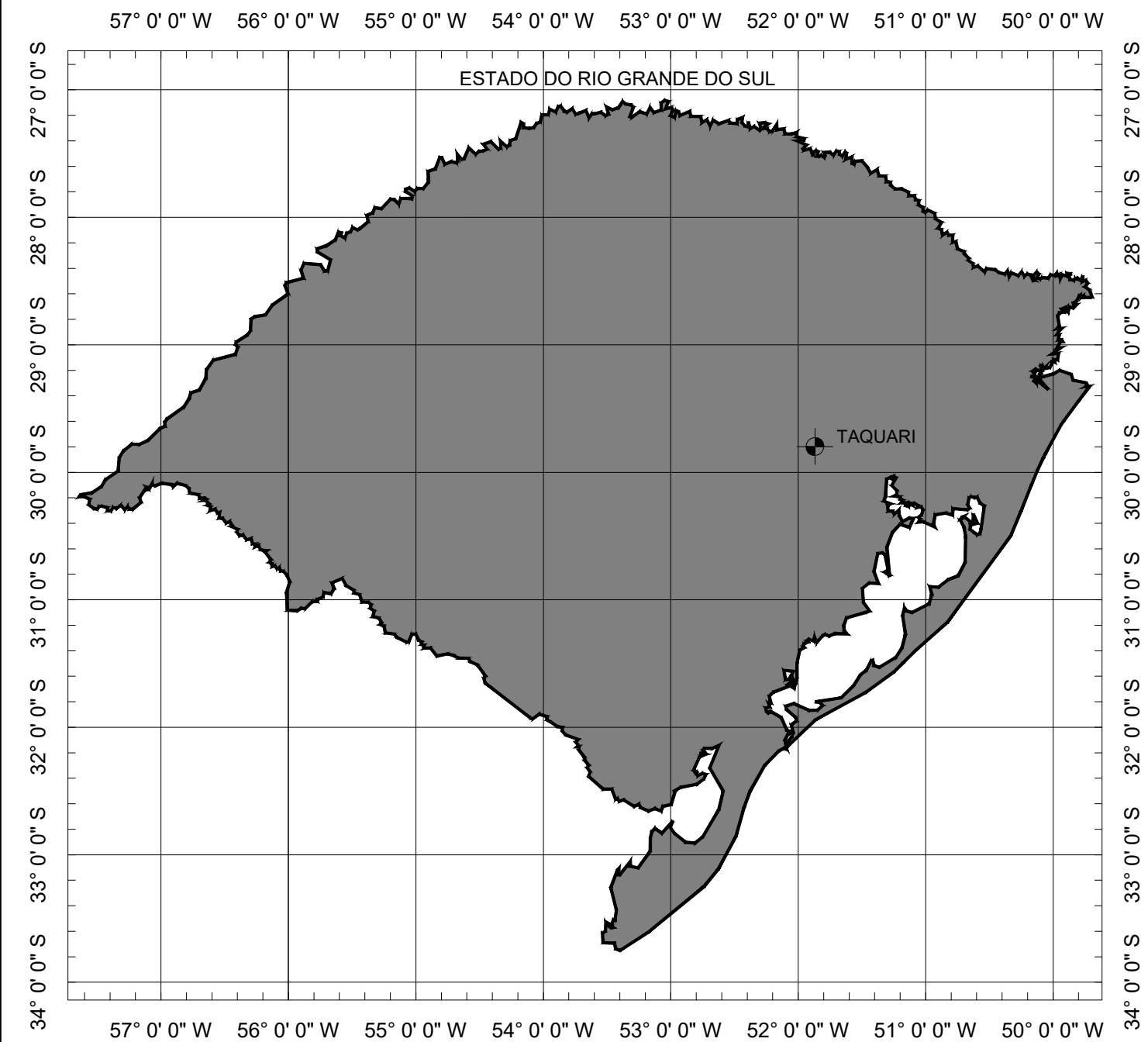
ESTADO DO RIO GRANDE DO SUL
PREFEITURA MUNICIPAL DE TAQUARI

PROJETO DE PAVIMENTAÇÃO

LOCAL: RUA OTHELO ROSA

TRECHO: ENTRE A RUA OSVALDO ARANHA E A RUA VEREADOR PRAIA

ÁREA: $634,38\text{m} \times 11,00\text{m}(\text{média}) + 77,96 \text{ (BOCAS)} = 7.056,14 \text{ m}^2$



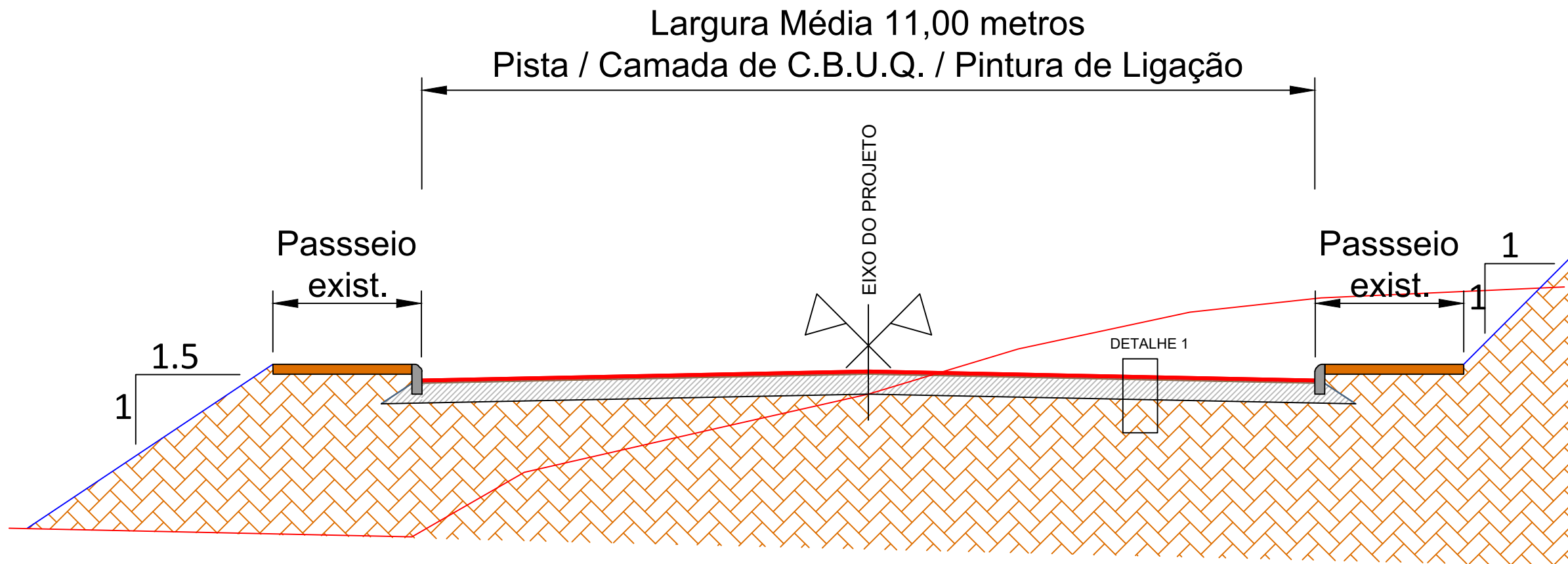
SITUAÇÃO
Sem escala



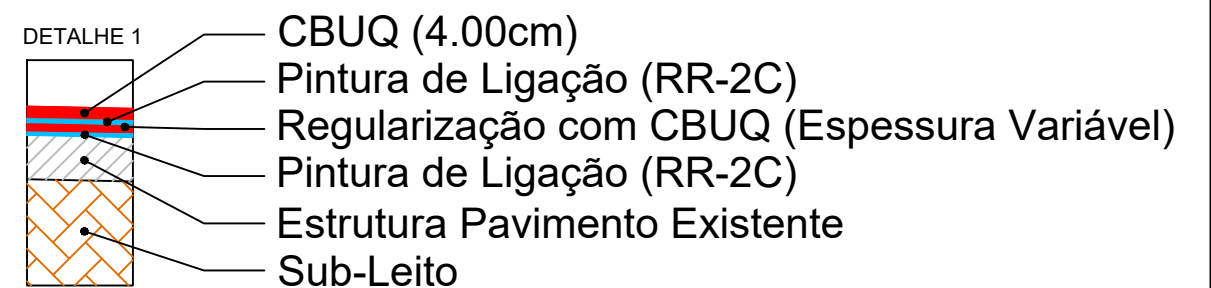
LOCALIZAÇÃO
Imagem de satélite
Sem escala

PREFEITURA MUNICIPAL DE TAQUARI

TIPO: PLANTA DE SITUAÇÃO E LOCALIZAÇÃO	PROPRIETÁRIO: _____	DATA: 2021
LOCAL: RUA OTHELO ROSA	RESPONSÁVEL TÉCNICO: _____	ESCALA: SEM ESCALA
TRECHO: ENTRE A RUA OSVALDO ARANHA E A RUA VEREADOR PRAIA		FRANCHA: Única
ÁREA: 634,38m X 11,00m(média) + 77,96 (BOCAS)= 7.056,14 m²		

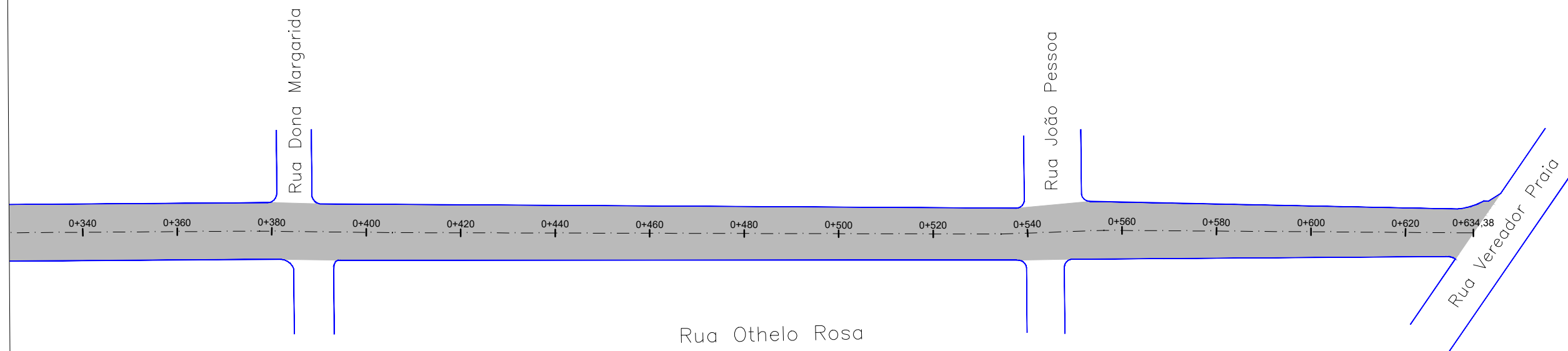
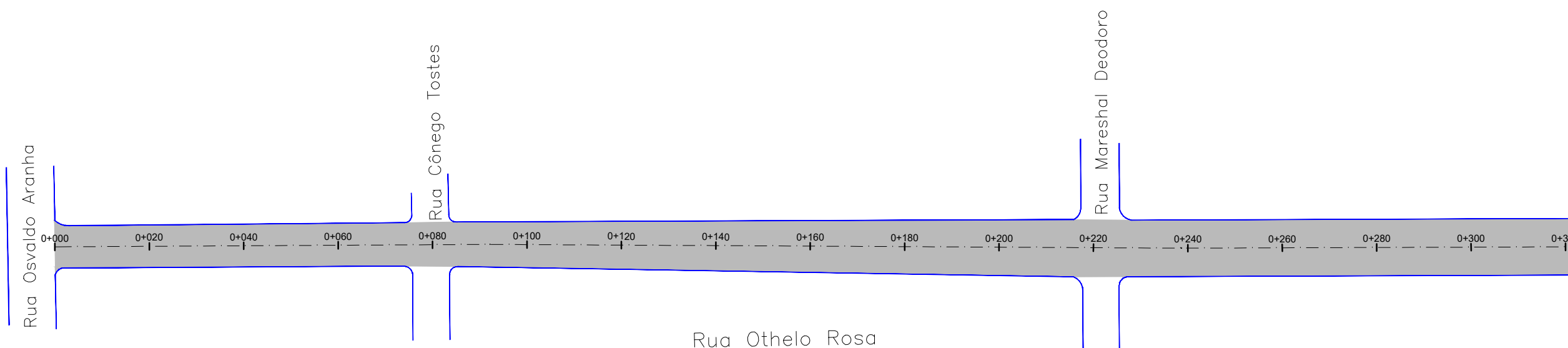


SEÇÃO TIPO DE PAVIMENTAÇÃO
SEM ESCALA



PREFEITURA MUNICIPAL DE TAQUARI

<p>TIPO: SEÇÃO TIPO PAVIMENTAÇÃO</p> <p>LOCAL: RUA OTHELO ROSA</p> <p>TRECHO: ENTRE A RUA OSVALDO ARANHA E A RUA VEREADOR PRAIA</p> <p>ÁREA: 634,38m X 11,00m(média) + 77,96 (BOCAS)= 7.056,14 m²</p>	<p>PROPRIETÁRIO:</p> <p>_____</p> <p>RESPONSÁVEL TÉCNICO:</p> <p>_____</p>	<p>DATA: 2021</p> <p>ESCALA: SEM ESCALA</p> <p>PRANCHA: Única</p>
---	--	---

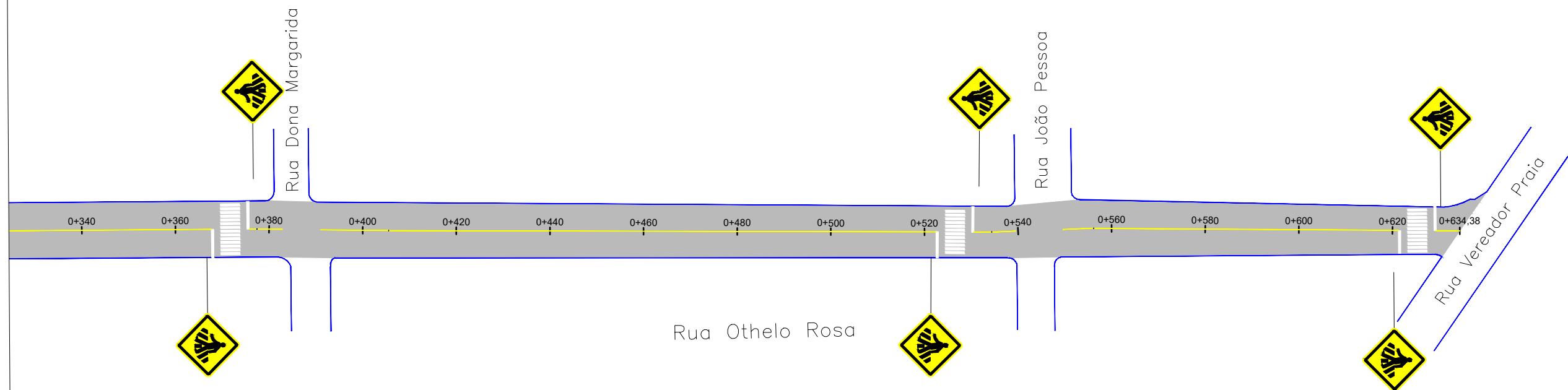
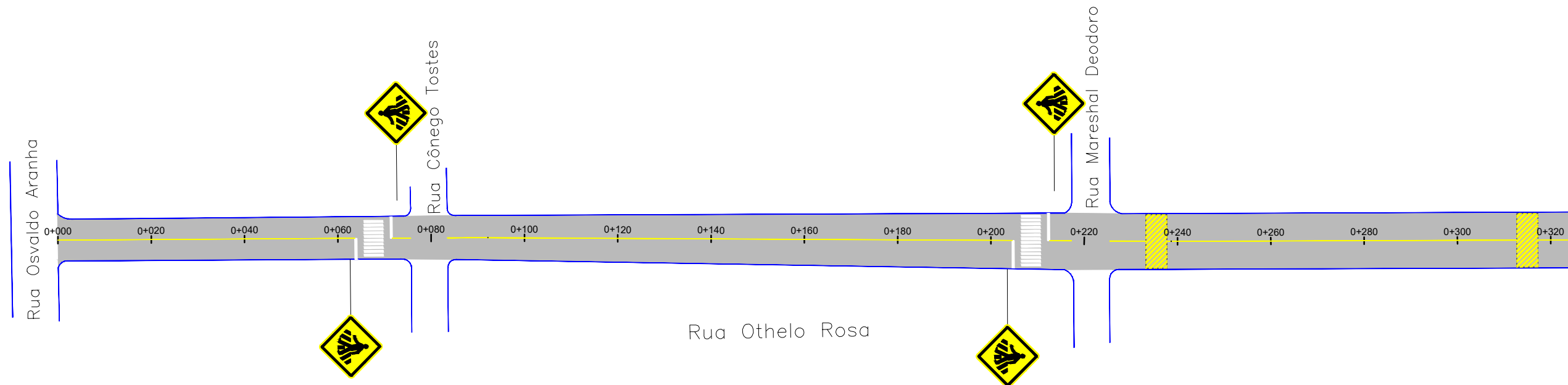
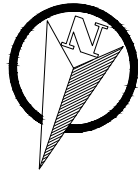


PLANTA BAIXA

- MEIO FIO EXISTENTE
- SIMBOLO DE NORTE
- POSTE
- EIXO PROJETADO
- ÁREA DE CAPEAMENTO
- ÁREA DE REPERFILAGEM
- ILHA "ÁRVORES"
- ÁREA DE REMOÇÃO
- BORDO

PREFEITURA MUNICIPAL DE TAQUARI

TIPO: CAPEAMENTO	PROPRIETÁRIO: _____ RESPONSÁVEL TÉCNICO: _____	DATA: 2021
LOCAL: RUA OTHELO ROSA TRECHO: ENTRE A RUA OSVALDO ARANHA E A RUA VEREADOR PRAIA ÁREA: 634,38m X 11,00m(média) + 77,96 (BOCAS)= 7.056,14 m ²	ESCALA: Horizontal: 1/1000 Vertical: 1/100	
		PRANCHA: CAP-1



LEGENDA

	ÁREA DE PAVIMENTO		FAIXA DE PEDESTRES
	SINALIZAÇÃO DE EIXO		PLACA A-32b (PASSAGEM DE PEDESTRES)
	SINALIZAÇÃO DE BORDO		MEIO-FIO
	SINALIZAÇÃO DE QUEBRA-MOLA		BORDO

PREFEITURA MUNICIPAL DE TAQUARI

TIPO: SINALIZAÇÃO	PROPRIETÁRIO: _____	DATA: 2021
LOCAL: RUA OTHELO ROSA	RESPONSÁVEL TÉCNICO: _____	ESCALA: Horizontal: 1/1000 Vertical: 1/100
TRECHO: ENTRE A RUA OSVALDO ARANHA E A RUA VEREADOR PRAIA		PRANCHA: SIN-1
ÁREA: 634,38m X 11,00m(média) + 77,96 (BOCAS)= 7.056,14 m²		