

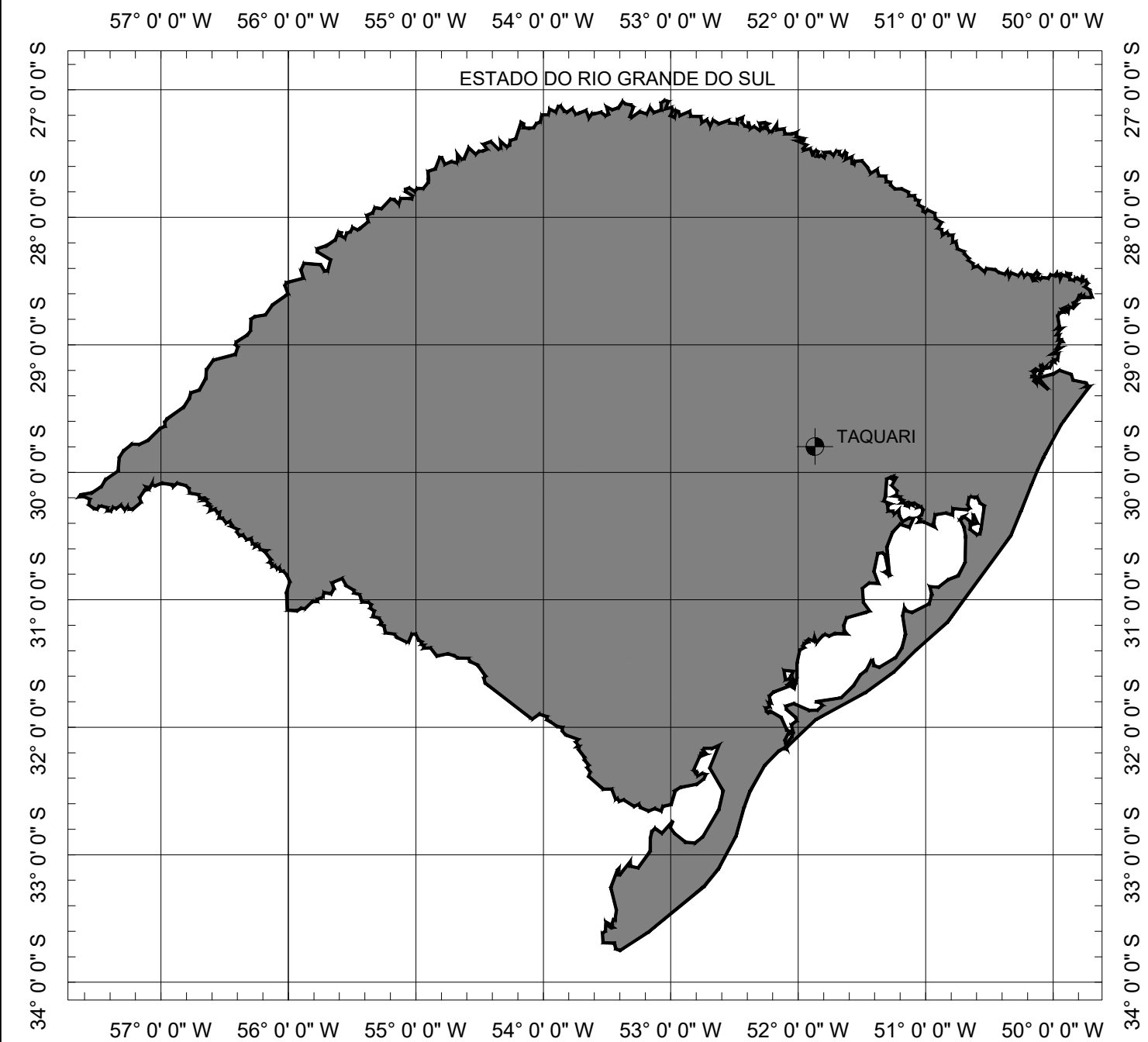
ESTADO DO RIO GRANDE DO SUL
PREFEITURA MUNICIPAL DE TAQUARI

PROJETO DE PAVIMENTAÇÃO

LOCAL: AVENIDA VINTE DE SETEMBRO

TRECHO: ENTRE A AV. LAUTERT FILHO E A RUA BERTOLDO KERN

ÁREA: $980,00\text{m} \times 12,00\text{m}(\text{média}) + 327,54$ (Bocas E Alargamento)= $12.087,54 \text{ m}^2$



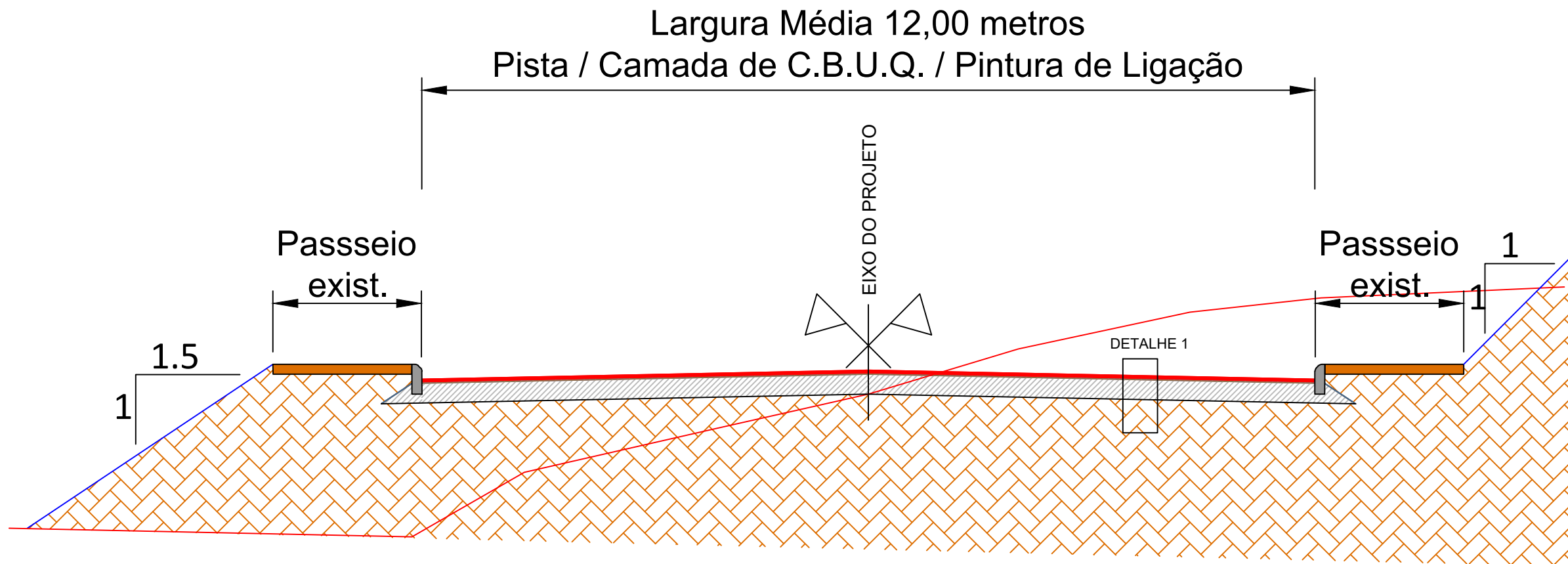
SITUAÇÃO
Sem escala




LOCALIZAÇÃO
Imagem de satélite
Sem escala

PREFEITURA MUNICIPAL DE TAQUARI

TIPO: PLANTA DE SITUAÇÃO E LOCALIZAÇÃO	PROPRIETÁRIO: _____	DATA: 2021
LOCAL: AVENIDA VINTE DE SETEMBRO	RESPONSÁVEL TÉCNICO: _____	ESCALA: SEM ESCALA
TRECHO: ENTRE A AV. LAUTERT FILHO E A RUA BERTOLDO KERN		FRANCHA: Única
ÁREA: 980,00m X 12,00m(média) + 327,54 (Bocas E Alargamento)= 12.087,54 m²		

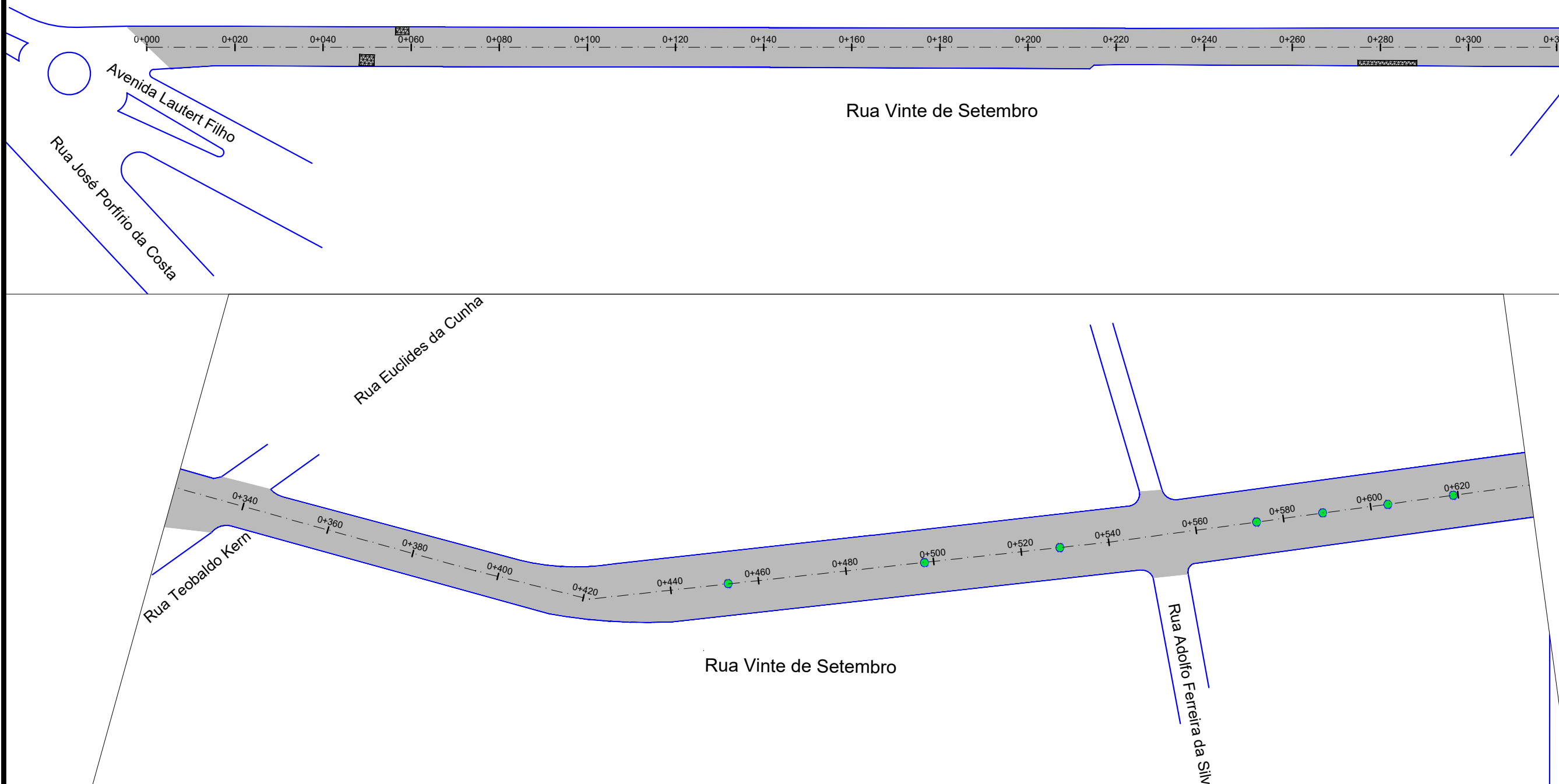
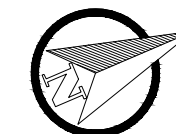


SEÇÃO TIPO DE PAVIMENTAÇÃO
SEM ESCALA












PREFEITURA MUNICIPAL DE TAQUARI

<p>TIPO: SEÇÃO TIPO PAVIMENTAÇÃO</p> <p>LOCAL: AVENIDA VINTE DE SETEMBRO</p> <p>TRECHO: ENTRE A AV. LAUTERT FILHO E A RUA BERTOLDO KERN</p> <p>ÁREA: 980,00m X 12,00m(média) + 327,54 (Bocas E Alargamento)= 12.087,54 m²</p>	<p>PROPRIETÁRIO:</p> <p>_____</p> <p>RESPONSÁVEL TÉCNICO:</p> <p>_____</p>	<p>DATA: 2021</p> <p>ESCALA: SEM ESCALA</p> <p>PRANCHA: Única</p>
--	--	---

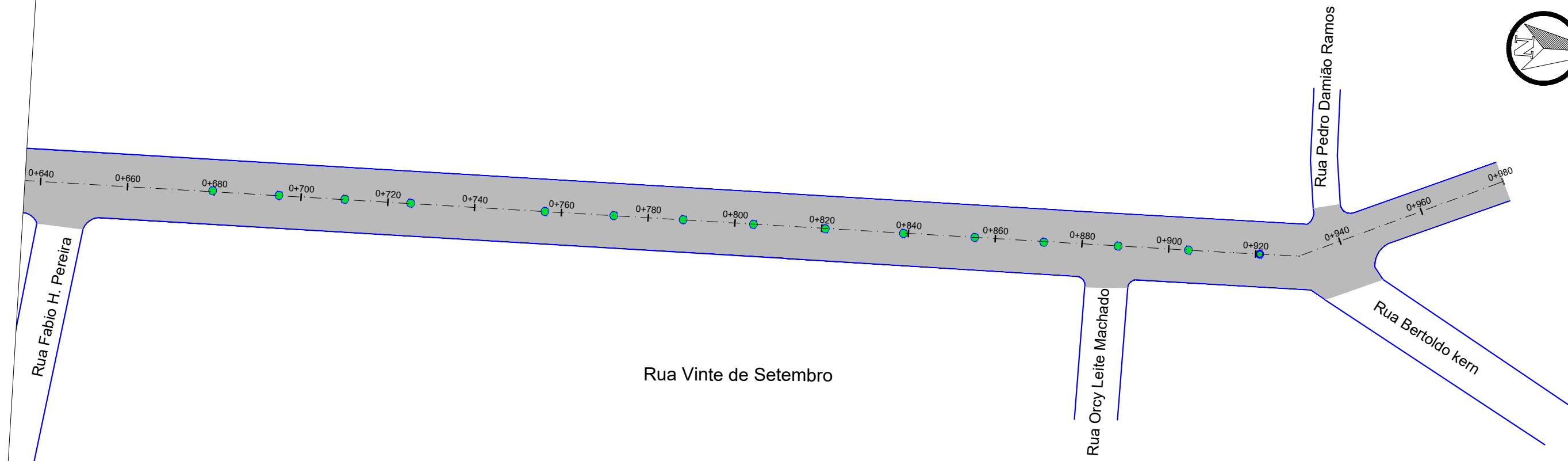
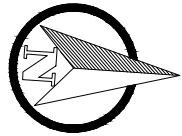


PLANTA BAIXA

-  MEIO FIO EXISTENTE
-  SIMBOLO DE NORTE
-  POSTE
-  EIXO PROJETADO
-  ÁREA DE CAPEAMENTO
-  ÁREA DE REPERFILAGEM
-  ILHA "ÁRVORES"
-  ÁREA DE REMOÇÃO
-  BORDO

PREFEITURA MUNICIPAL DE TAQUARI

TIPO: CAPEAMENTO	PROPRIETÁRIO: _____	DATA: 2021
LOCAL: AVENIDA VINTE DE SETEMBRO	RESPONSÁVEL TÉCNICO: _____	ESCALA: Horizontal: 1/1000 Vertical: 1/100
TRECHO: ENTRE A AV. LAUTERT FILHO E A RUA BERTOLDO KERN		PRANCHA: CAP-1
ÁREA: 980,00m X 12,00m(média) + 327,54 (Bocas E Alargamento)= 12.087,54 m ²		

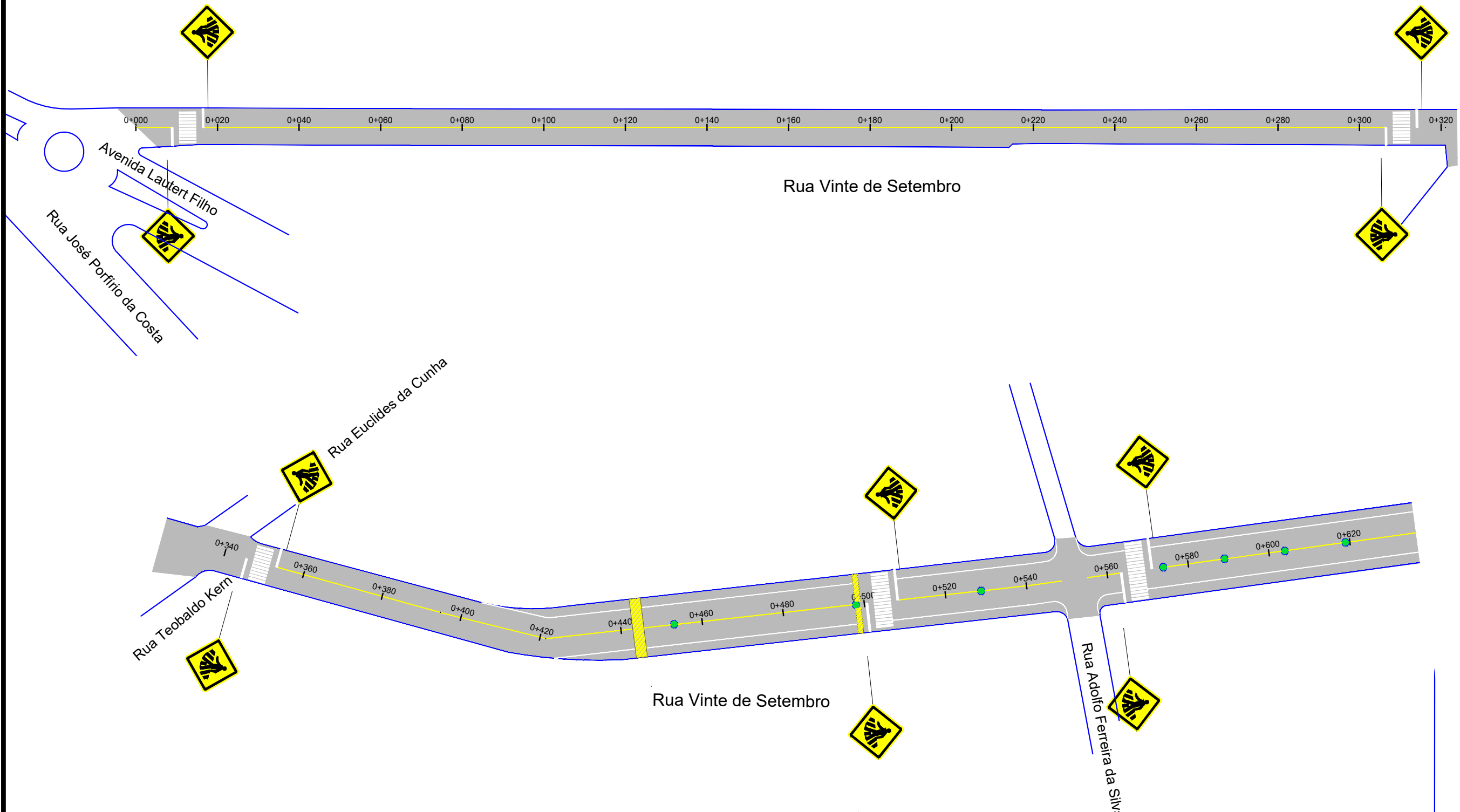
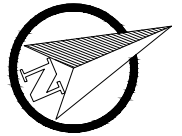


PLANTA BAIXA









- MEIO FIO EXISTENTE
- SIMBOLO DE NORTE
- POSTE
- EIXO PROJETADO
- ÁREA DE CAPEAMENTO
- ÁREA DE REPERFILAGEM
- ILHA "ÁRVORES"
- ÁREA DE REMOÇÃO
- BORDO

PREFEITURA MUNICIPAL DE TAQUARI

TIPO: <p style="text-align: center;">CAPEAMENTO</p>	PROPRIETÁRIO: <hr/>	DATA: <p style="text-align: center;">2021</p>
LOCAL: AVENIDA VINTE DE SETEMBRO TRECHO: ENTRE A AV. LAUTERT FILHO E A RUA BERTOLDO KERN ÁREA: 980,00m X 12,00m(média) + 327,54 (Bocas E Alargamento)= 12.087,54 m ²	RESPONSÁVEL TÉCNICO: <hr/>	ESCALA: Horizontal: 1/1000 Vertical: 1/100 PRANCHA: <p style="text-align: center; font-weight: bold; font-size: 1.2em;">CAP-2</p>

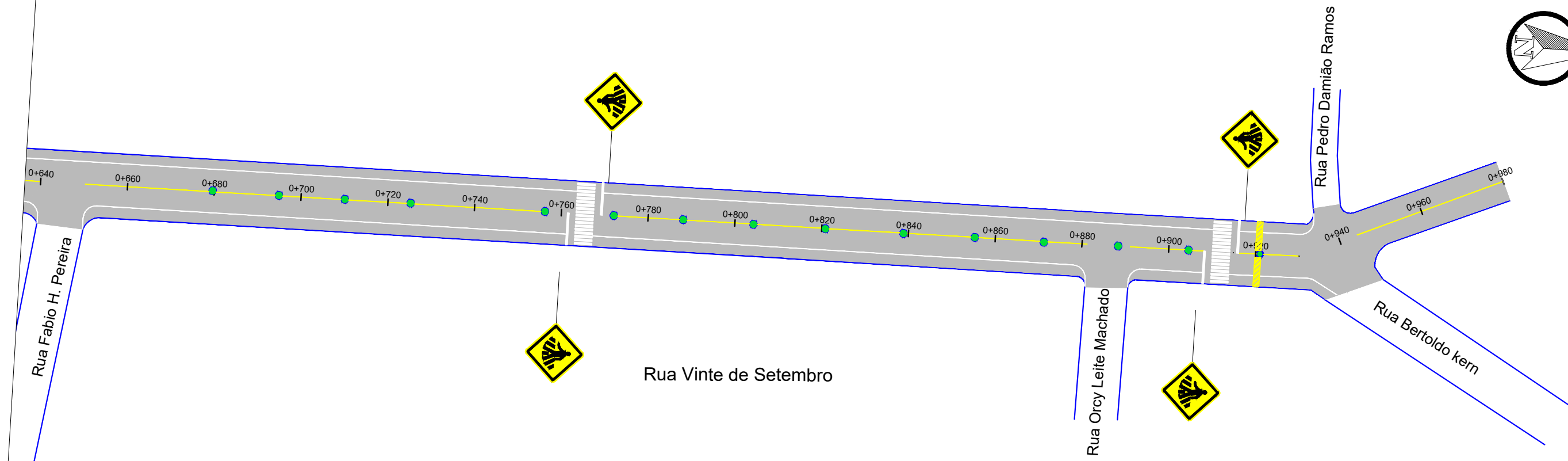
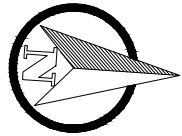


LEGENDA

	ÁREA DE PAVIMENTO		FAIXA DE PEDESTRES
	SINALIZAÇÃO DE EIXO		PLACA A-32b (PASSAGEM DE PEDESTRES)
	SINALIZAÇÃO DE BORDO		MEIO-FIO
	SINALIZAÇÃO DE QUEBRA-MOLA		BORDO

PREFEITURA MUNICIPAL DE TAQUARI

TIPO: SINALIZAÇÃO	PROPRIETÁRIO: _____	DATA: 2021
LOCAL: AVENIDA VINTE DE SETEMBRO	RESPONSÁVEL TÉCNICO: _____	ESCALA: Horizontal: 1/1000 Vertical: 1/100
TRECHO: ENTRE A AV. LAUTERT FILHO E A RUA BERTOLDO KERN		PRANCHA: SIN-1
ÁREA: 980,00m X 12,00m(média) + 327,54 (Bocas E Alargamento)= 12.087,54 m²		



LEGENDA

	ÁREA DE PAVIMENTO		FAIXA DE PEDESTRES
	SINALIZAÇÃO DE EIXO		PLACA A-32b (PASSAGEM DE PEDESTRES)
	SINALIZAÇÃO DE BORDO		MEIO-FIO
	SINALIZAÇÃO DE QUEBRA-MOLA		BORDO

PREFEITURA MUNICIPAL DE TAQUARI

TIPO:	SINALIZAÇÃO	PROPRIETÁRIO:	_____	DATA:	2021
LOCAL:	AVENIDA VINTE DE SETEMBRO	RESPONSÁVEL TÉCNICO:	_____	ESCALA:	Horizontal: 1/1000 Vertical: 1/100
TRECHO:	ENTRE A AV. LAUTERT FILHO E A RUA BERTOLDO KERN		_____	PRANCHA:	SIN-2
ÁREA:	980,00m X 12,00m(média) + 327,54 (Bocas E Alargamento)= 12.087,54 m ²				