

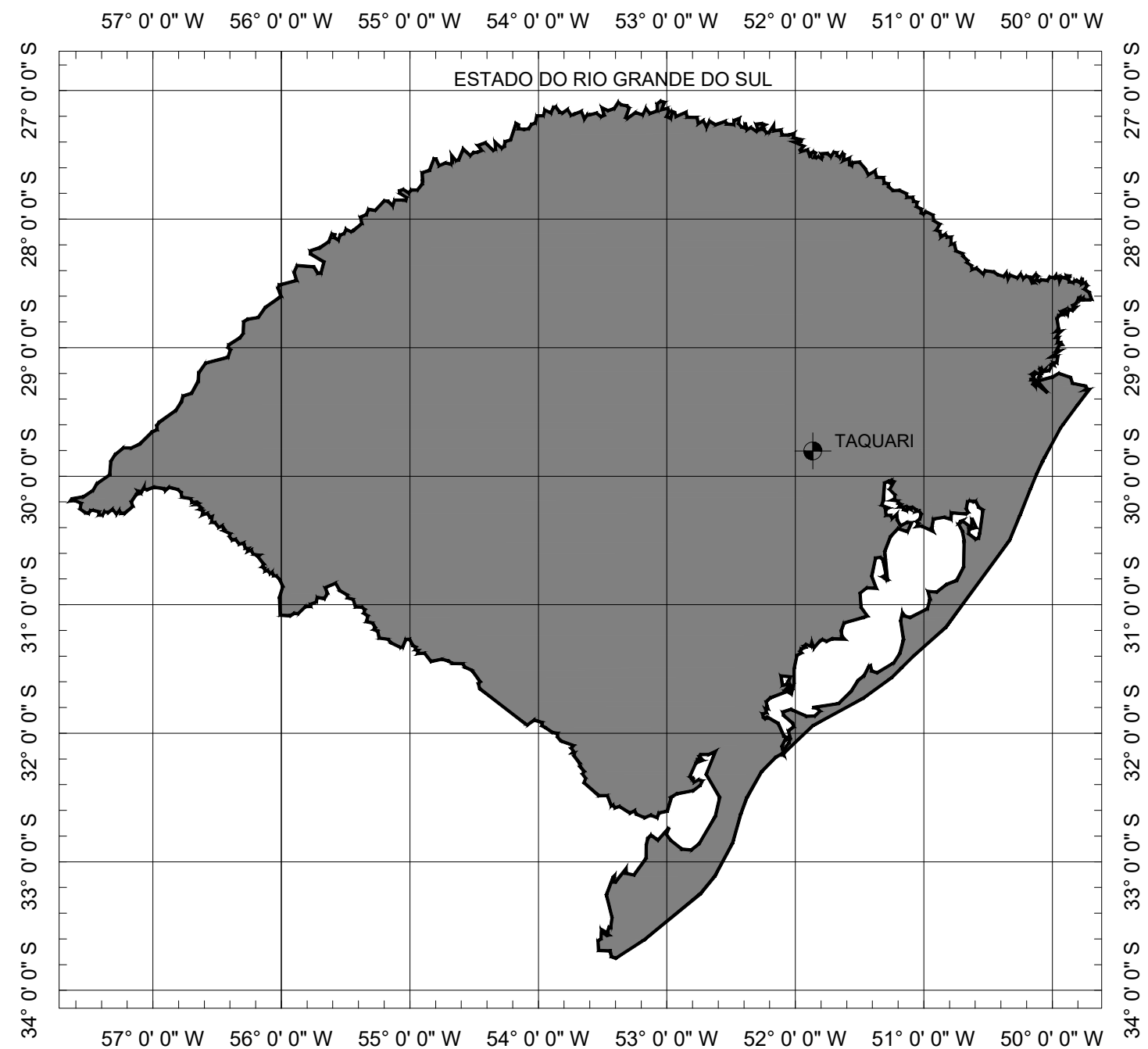
ESTADO DO RIO GRANDE DO SUL  
PREFEITURA MUNICIPAL DE TAQUARI

# PROJETO DE PAVIMENTAÇÃO

LOCAL: RUA BERTOLDO KERN

TRECHO: ENTRE A AV. VINTE DE SETEMBRO E A RUA CAMPO ROMERO

ÁREA:  $963,49\text{m} \times 7,00\text{m}(\text{média}) + 338,69$  (Bocas E Alargamento) =  $7.083,12 \text{ m}^2$



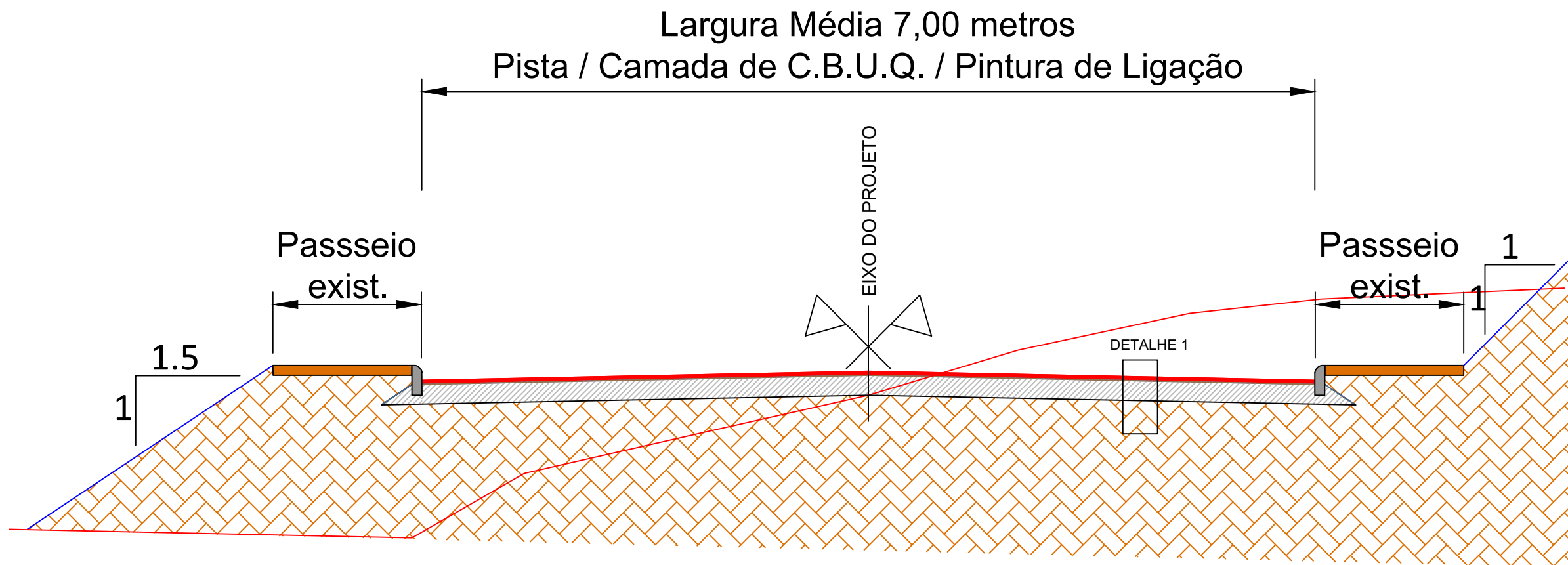
SITUAÇÃO  
Sem escala



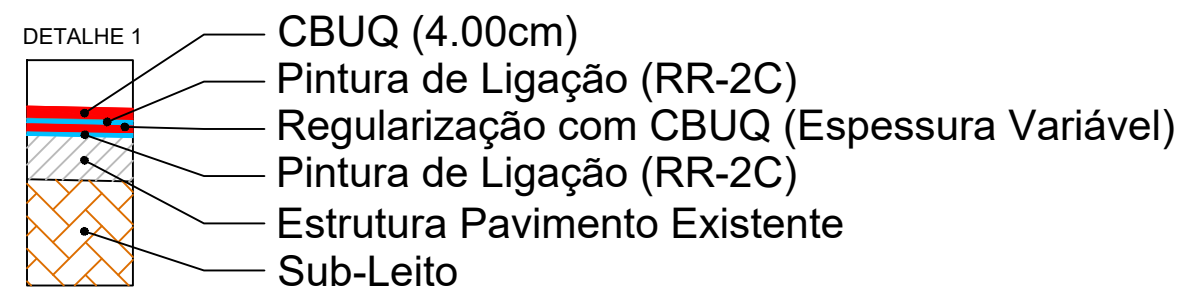
LOCALIZAÇÃO  
Imagem de satélite  
Sem escala

PREFEITURA MUNICIPAL DE TAQUARI

TIPO: <b>PLANTA DE SITUAÇÃO E LOCALIZAÇÃO</b>	PROPRIETÁRIO: _____	DATA: 2021
LOCAL: RUA BERTOLDO KERN	RESPONSÁVEL TÉCNICO: _____	ESCALA: <b>SEM ESCALA</b>
TRECHO: ENTRE A AV. VINETE DE SETEMBRO E A RUA CAMPO ROMERO		FRANCHA: <b>Única</b>
ÁREA: 963,49m X 7,00m(média) + 338,69 (Bocas E Alargamento)= 7.083,12 m²		

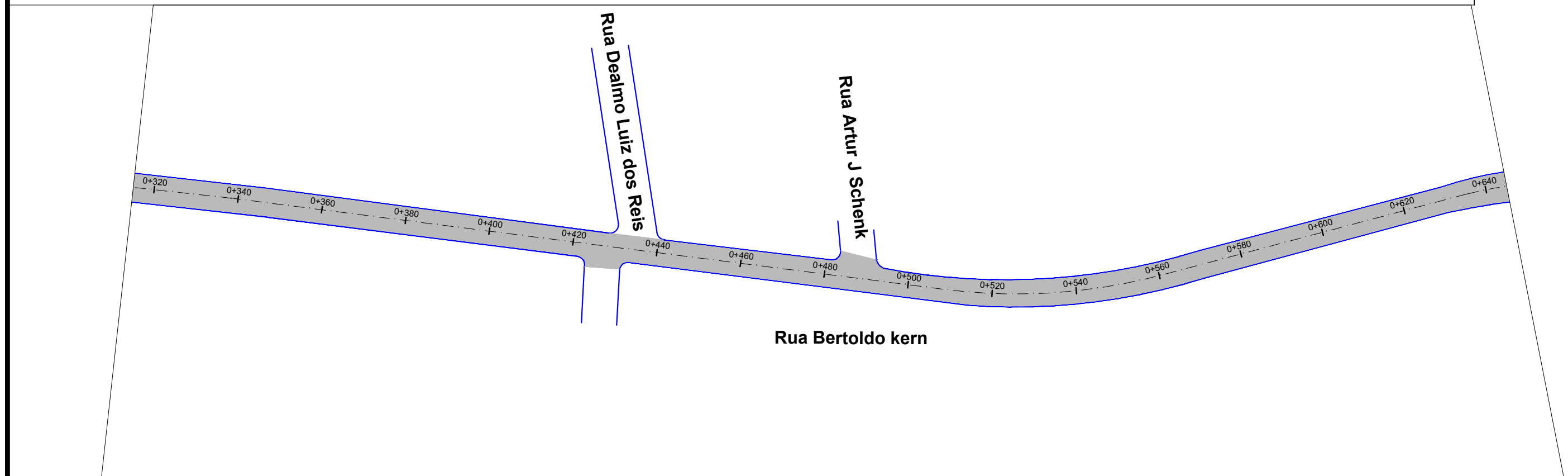
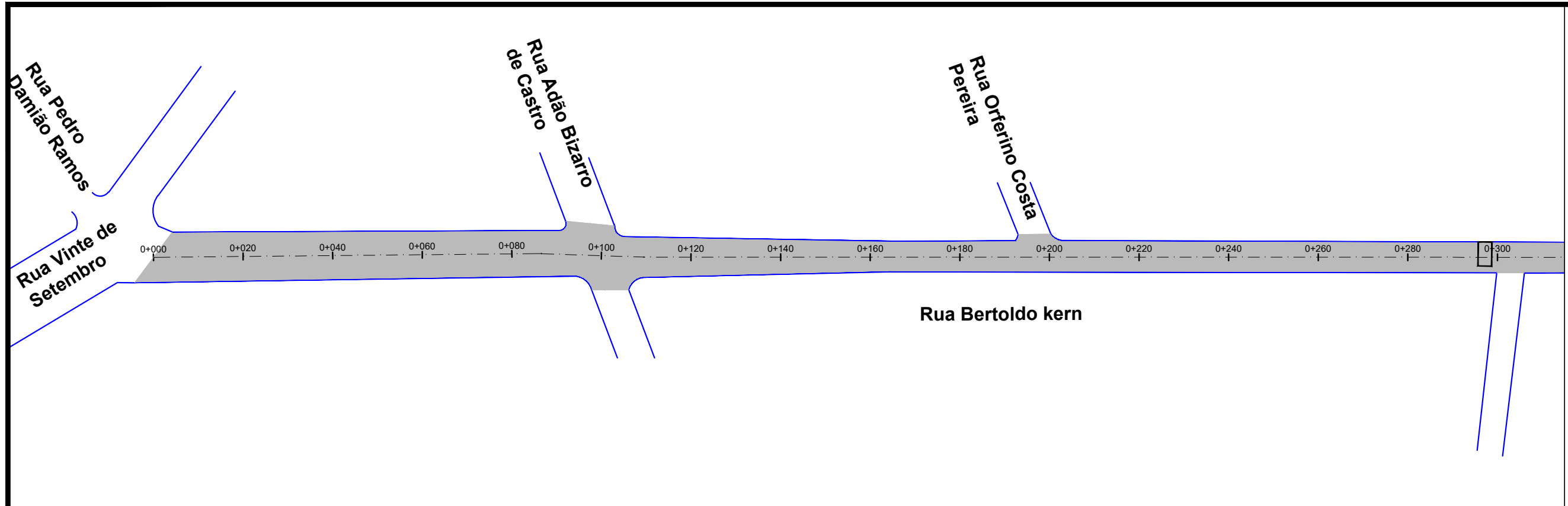
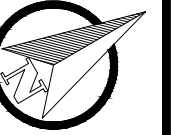


**SEÇÃO TIPO DE PAVIMENTAÇÃO**  
SEM ESCALA



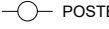

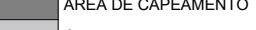
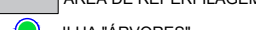





PREFEITURA MUNICIPAL DE TAQUARI

<p>TIPO: SEÇÃO TIPO PAVIMENTAÇÃO</p> <p>LOCAL: RUA BERTOLDO KERN</p> <p>TRECHO: ENTRE A AV. VINTE DE SETEMBRO E A RUA CAMPO ROMERO</p> <p>ÁREA: 963,49m X 7,00m(média) + 338,69 (Bocas E Alargamento)= 7.083,12 m²</p>	<p>PROPRIETÁRIO:</p> <p>_____</p> <p>RESPONSÁVEL TÉCNICO:</p> <p>_____</p>	<p>DATA: 2021</p> <p>ESCALA: SEM ESCALA</p> <p>PRANCHA: Única</p>
--	--	---

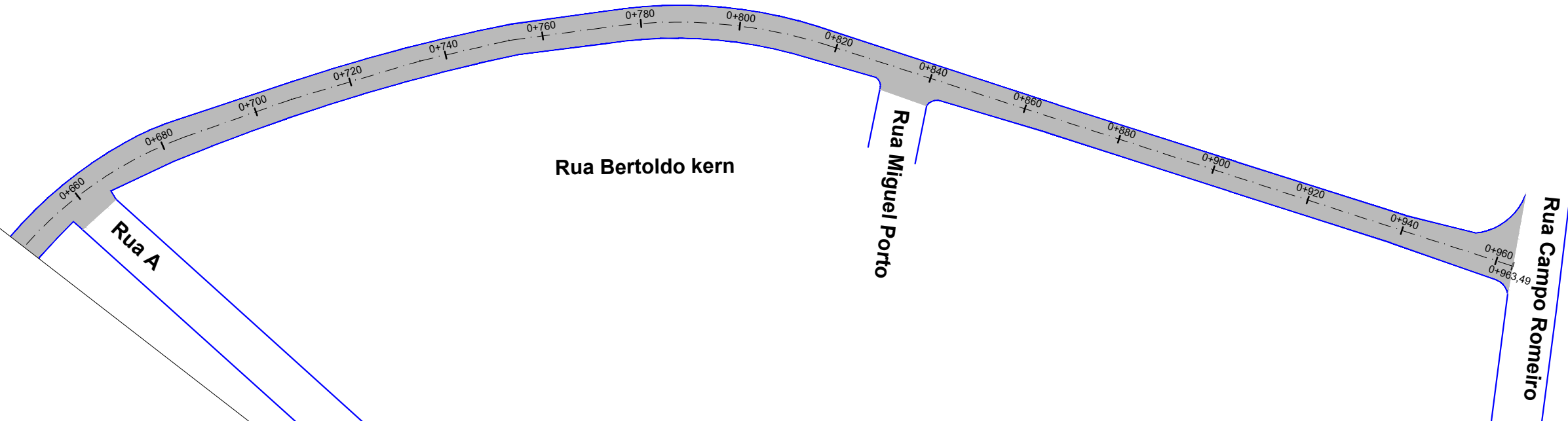
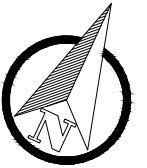


PLANTA BAIXA









-  MEIO FIO EXISTENTE
  -  SIMBOLO DE NORTE
  -  POSTE
  -  EIXO PROJETADO
  -  ÁREA DE CAPEAMENTO
  -  ÁREA DE REPERFILAGEM
  -  ILHA "ÁRVORES"
  -  ÁREA DE REMOÇÃO
-  BORDO

PREFEITURA MUNICIPAL DE TAQUARI

TIPO: <b>CAPEAMENTO</b>	PROPRIETÁRIO: _____	DATA: 2021
LOCAL: RUA BERTOLDO KERN	RESPONSÁVEL TÉCNICO: _____	ESCALA: Horizontal: 1/1000 Vertical: 1/100
TRECHO: ENTRE A AV. VINTE DE SETEMBRO E A RUA CAMPO ROMERO		PRANCHA: <b>CAP-1</b>
ÁREA: 963,49m X 7,00m(média) + 338,69 (Bocas E Alargamento)= 7.083,12 m²		



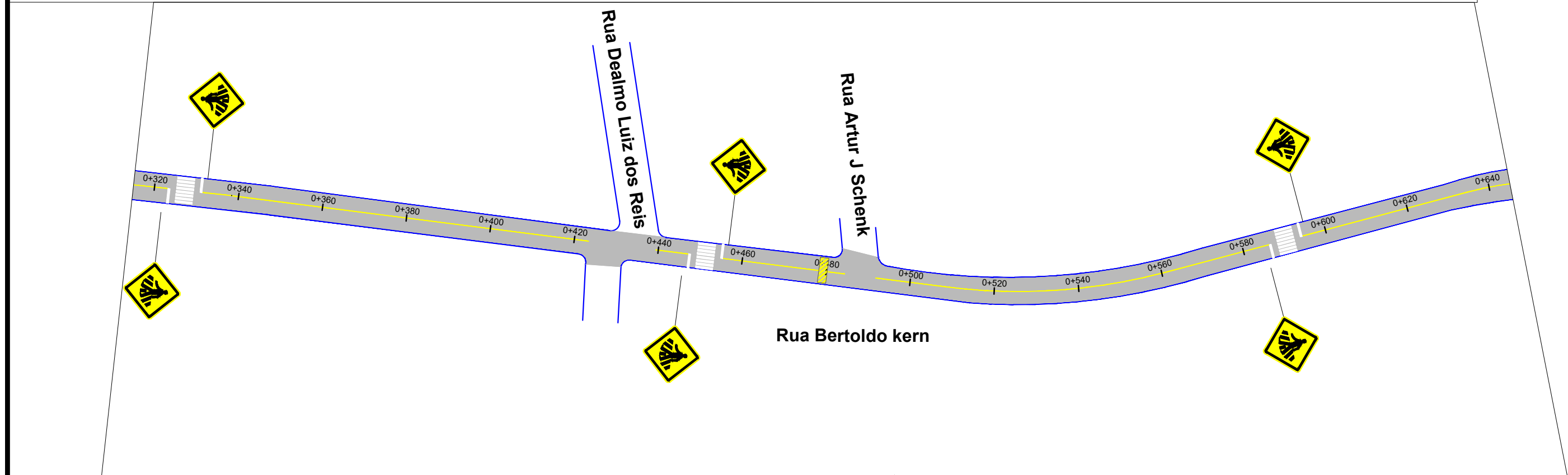
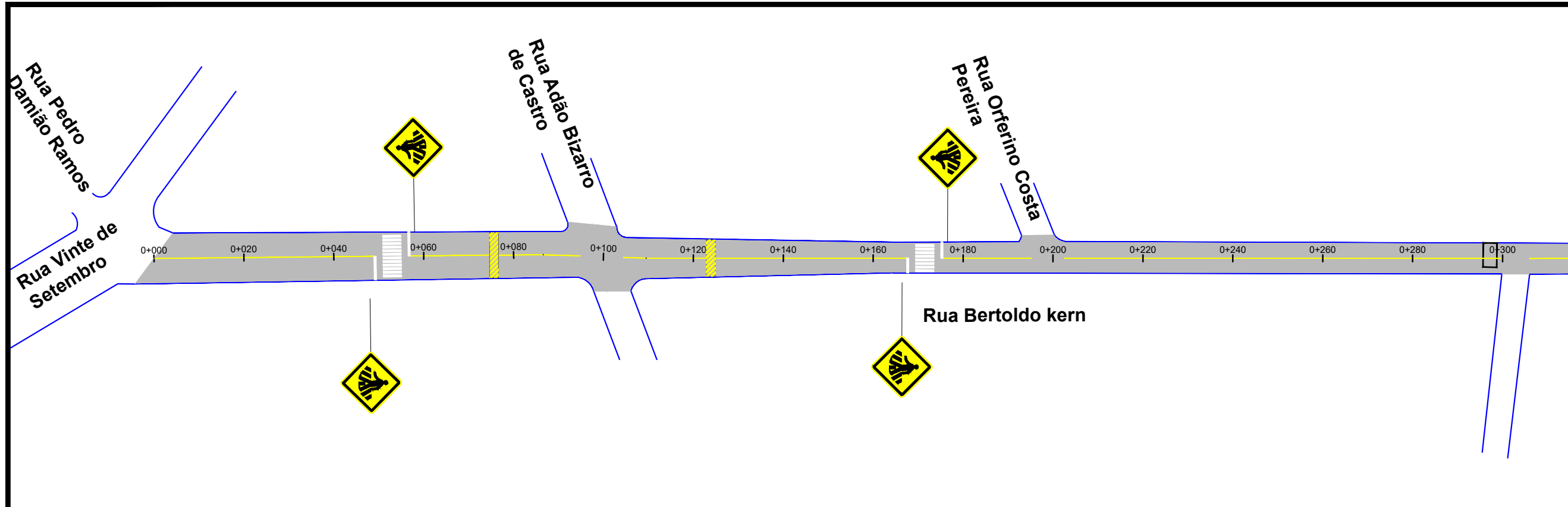
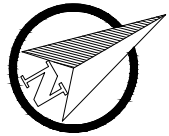
PLANTA BAIXA

-  MEIO FIO EXISTENTE
-  SIMBOLO DE NORTE
-  POSTE
-  EIXO PROJETADO
-  ÁREA DE CAPEAMENTO
-  ÁREA DE REPERFILAGEM
-  ILHA "ÁRVORES"
-  ÁREA DE REMOÇÃO

— BORDO

PREFEITURA MUNICIPAL DE TAQUARI

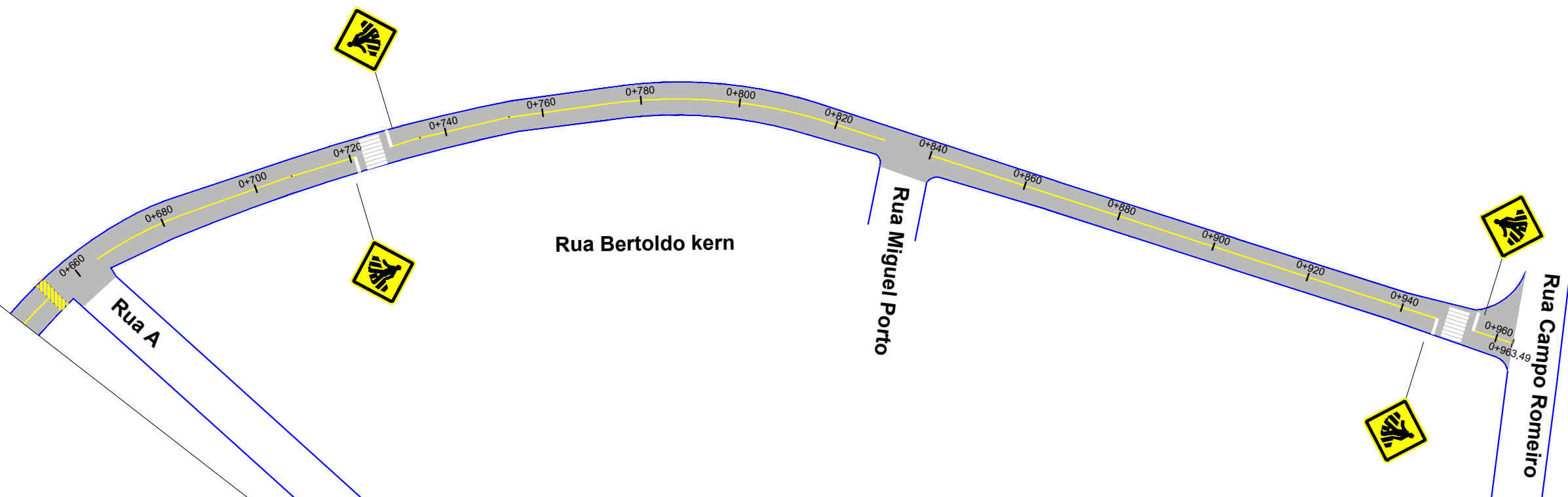
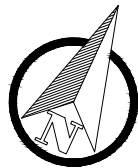
<p>TIPO: CAPEAMENTO</p> <p>LOCAL: RUA BERTOLDO KERN</p> <p>TRECHO: ENTRE A AV. VINTE DE SETEMBRO E A RUA CAMPO ROMERO</p> <p>ÁREA: 963,49m X 7,00m(média) + 338,69 (Bocas E Alargamento)= 7.083,12 m²</p>	<p>PROPRIETÁRIO:</p> <p>_____</p> <p>RESPONSÁVEL TÉCNICO:</p> <p>_____</p>	<p>DATA:</p> <p>2021</p> <p>ESCALA:</p> <p>Horizontal: 1/1000</p> <p>Vertical: 1/100</p> <p>PRANCHA:</p> <p><b>CAP-2</b></p>
---	--	--



LEGENDA	
	ÁREA DE PAVIMENTO
	SINALIZAÇÃO DE EIXO
	SINALIZAÇÃO DE BORDO
	SINALIZAÇÃO DE QUEBRA-MOLA
	FAIXA DE PEDESTRES
	PLACA A-32b (PASSAGEM DE PEDESTRES)
	MEIO-FIO
	BORDO

PREFEITURA MUNICIPAL DE TAQUARI

TIPO: <b>SINALIZAÇÃO</b>	PROPRIETÁRIO: _____	DATA: 2021
LOCAL: RUA BERTOLDO KERN	RESPONSÁVEL TÉCNICO: _____	ESCALA: Horizontal: 1/1000 Vertical: 1/100
TRECHO: ENTRE A AV. VINTE DE SETEMBRO E A RUA CAMPO ROMERO		PRANCHA: <b>SIN-1</b>
ÁREA: 963,49m X 7,00m(média) + 338,69 (Bocas E Alargamento)= 7.083,12 m²		



**LEGENDA**

	ÁREA DE PAVIMENTO		FAIXA DE PEDESTRES
	SINALIZAÇÃO DE EIXO		PLACA A-32b (PASSAGEM DE PEDESTRES)
	SINALIZAÇÃO DE BORDO		MEIO-FIO
	SINALIZAÇÃO DE QUEBRA-MOLA		BORDO

**PREFEITURA MUNICIPAL DE TAQUARI**

TIPO: <b>SINALIZAÇÃO</b>	PROPRIETÁRIO: _____	DATA: 2021
LOCAL: RUA BERTOLDO KERN	RESPONSÁVEL TÉCNICO: _____	ESCALA: Horizontal: 1/1000 Vertical: 1/100
TRECHO: ENTRE A AV. VINTE DE SETEMBRO E A RUA CAMPO ROMERO		PRANCHA: <b>SIN-2</b>
ÁREA: 963,49m X 7,00m(média) + 338,69 (Bocas E Alargamento)= 7.083,12 m²		