

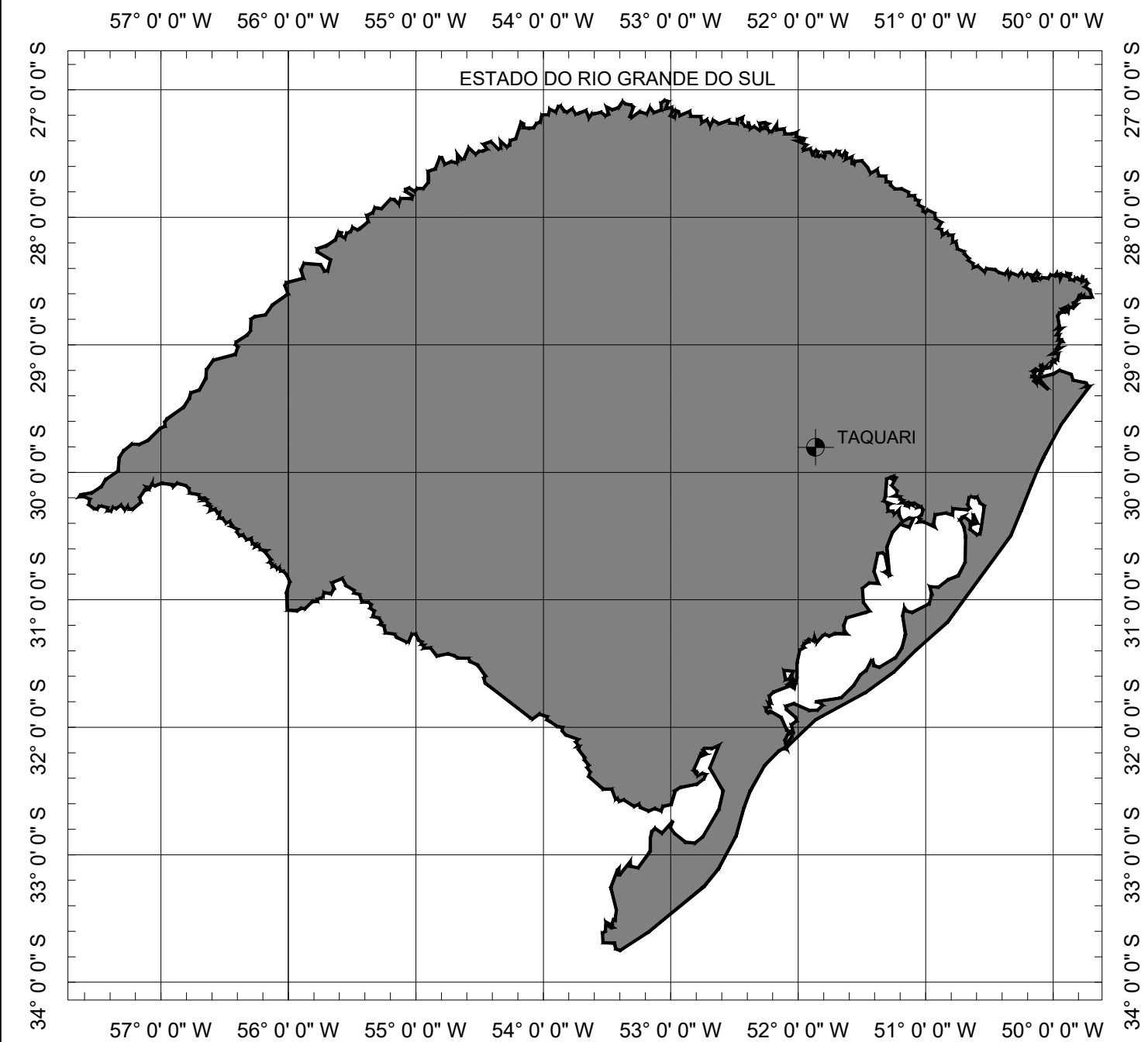
ESTADO DO RIO GRANDE DO SUL  
PREFEITURA MUNICIPAL DE TAQUARI

# PROJETO DE PAVIMENTAÇÃO

LOCAL: RUA CAMPO ROMERO

TRECHO: ENTRE A RUA BERTOLDO KERN E A RUA FABRICIO H. PEREIRA

ÁREA:  $1.144,19\text{m} \times 10,00\text{m}(\text{média}) + 263,87 \text{ (BOCAS)} = 11.705,77 \text{ m}^2$



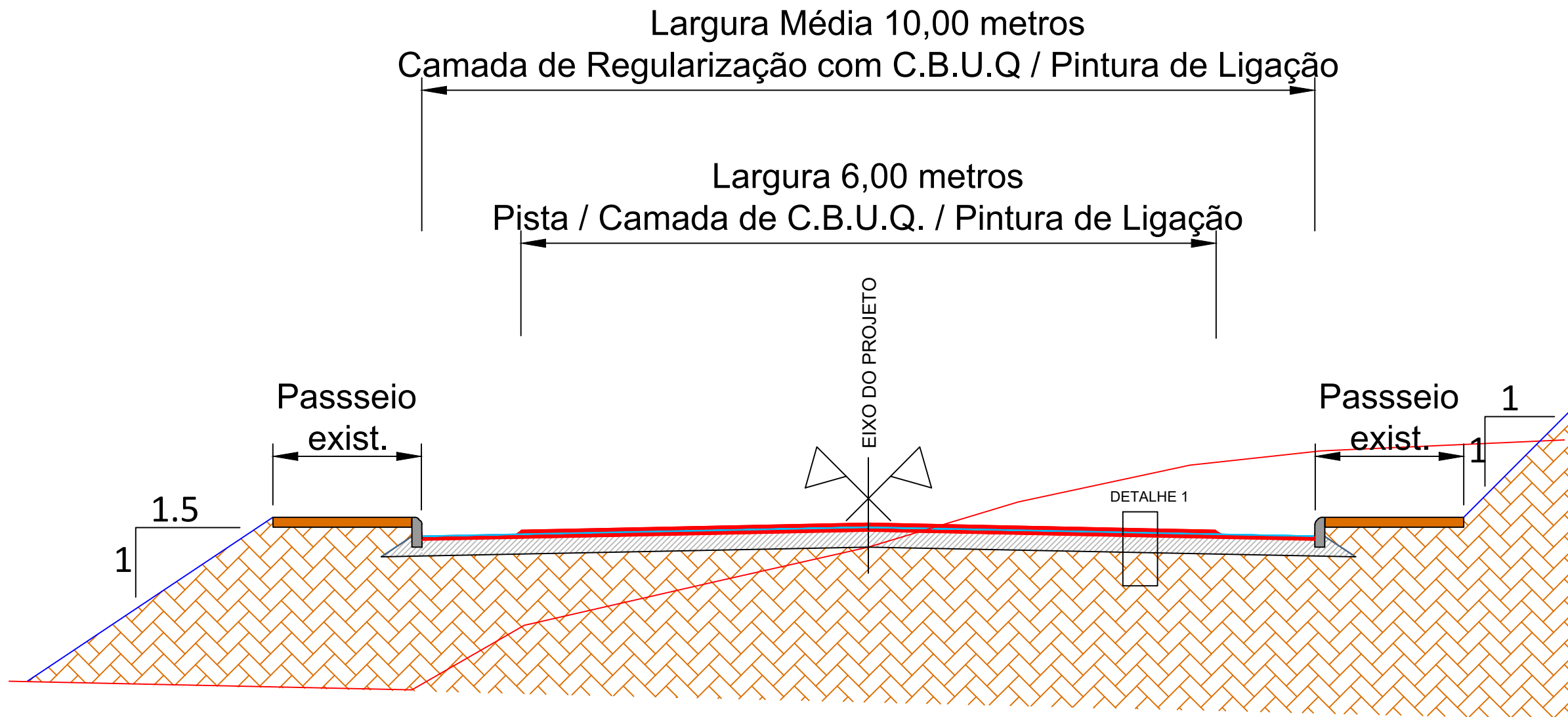
SITUAÇÃO  
Sem escala



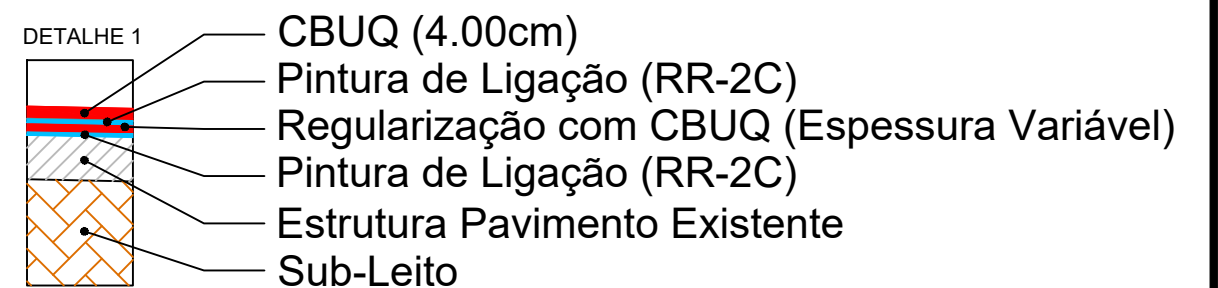
LOCALIZAÇÃO  
Imagem de satélite  
Sem escala

PREFEITURA MUNICIPAL DE TAQUARI

TIPO: <b>PLANTA DE SITUAÇÃO E LOCALIZAÇÃO</b>	PROPRIETÁRIO: _____	DATA: 2021
LOCAL: RUA CAMPO ROMERO	RESPONSÁVEL TÉCNICO: _____	ESCALA: <b>SEM ESCALA</b>
TRECHO: ENTRE A RUA BERTOLDO KERN E A RUA FABRICIO H. PEREIRA		PRANCHA: <b>Única</b>
ÁREA: 1.144,19m X 10,00m(média) + 263,87 (BOCAS)= 11.705,77 m²		

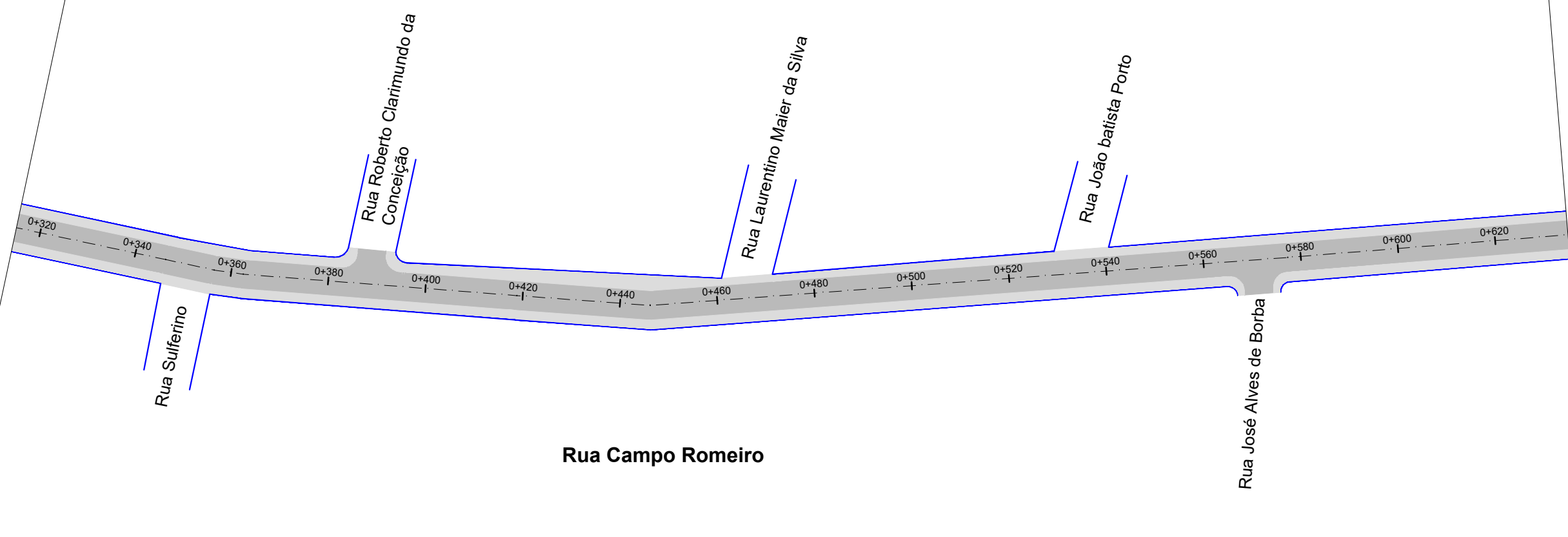
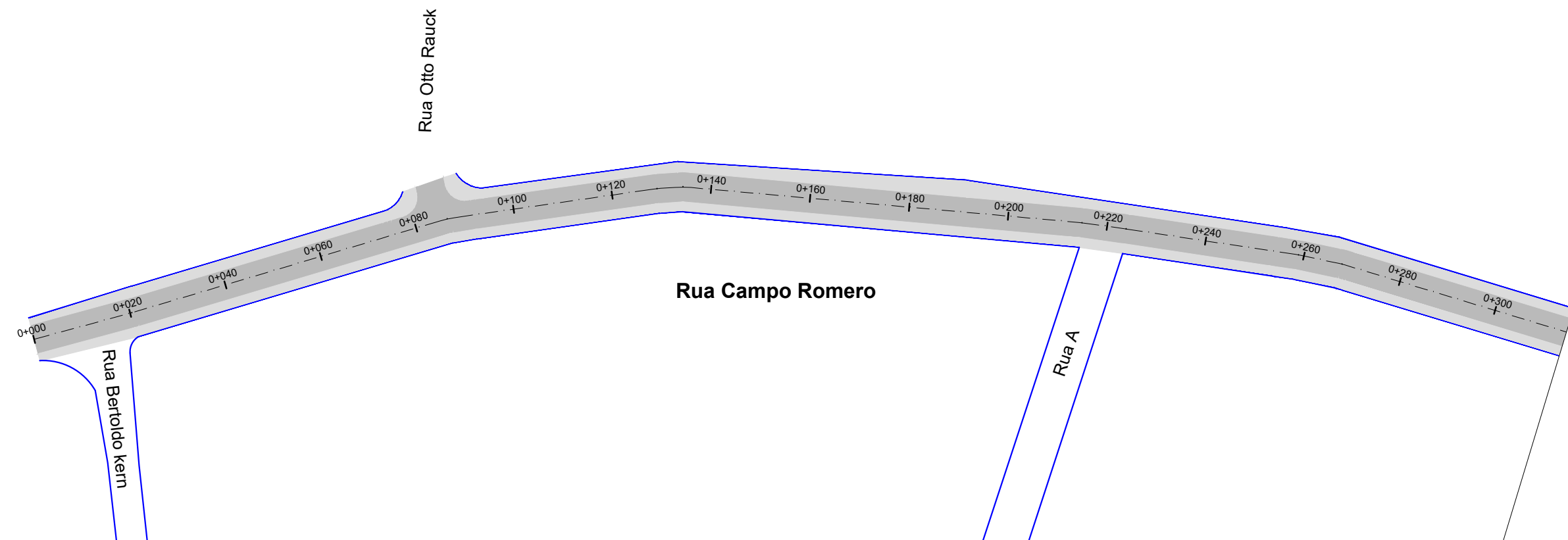
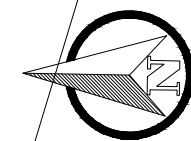


SEÇÃO TIPO DE PAVIMENTAÇÃO  
SEM ESCALA



PREFEITURA MUNICIPAL DE TAQUARI

TIPO: SEÇÃO TIPO PAVIMENTAÇÃO	PROPRIETÁRIO: _____	DATA: 2021
LOCAL: RUA CAMPO ROMERO	RESPONSÁVEL TÉCNICO: _____	ESCALA: SEM ESCALA
TRECHO: ENTRE A RUA BERTOLDO KERN E A RUA FABRICIO H. PEREIRA		PRANCHA: Única
ÁREA: 1.144,19m X 10,00m(média) + 263,87 (BOCAS)= 11.705,77 m²		



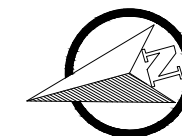
PLANTA BAIXA

- MEIO FIO EXISTENTE
- SIMBOLO DE NORTE
- POSTE
- EIXO PROJETADO
- ÁREA DE CAPEAMENTO
- ÁREA DE REPERFILAGEM
- ILHA "ÁRVORES"
- ÁREA DE REMOÇÃO

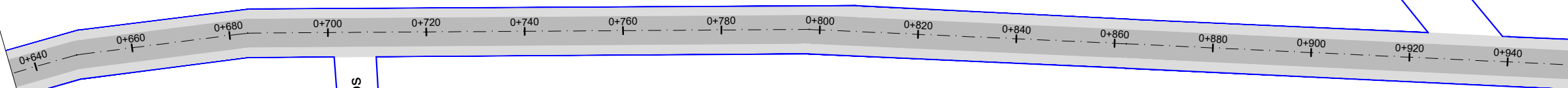
— BORDO

PREFEITURA MUNICIPAL DE TAQUARI

<p>TIPO: CAPEAMENTO</p> <p>LOCAL: RUA CAMPO ROMERO</p> <p>TRECHO: ENTRE A RUA BERTOLDO KERN E A RUA FABRICIO H. PEREIRA</p> <p>ÁREA: 1.144,19m X 10,00m(média) + 263,87 (BOCAS)= 11.705,77 m²</p>	<p>PROPRIETÁRIO:</p> <p>RESPONSÁVEL TÉCNICO:</p>	<p>DATA: 2021</p> <p>ESCALA: Horizontal: 1/1000 Vertical: 1/100</p> <p>PRANCHA: CAP-1</p>
---	--	---

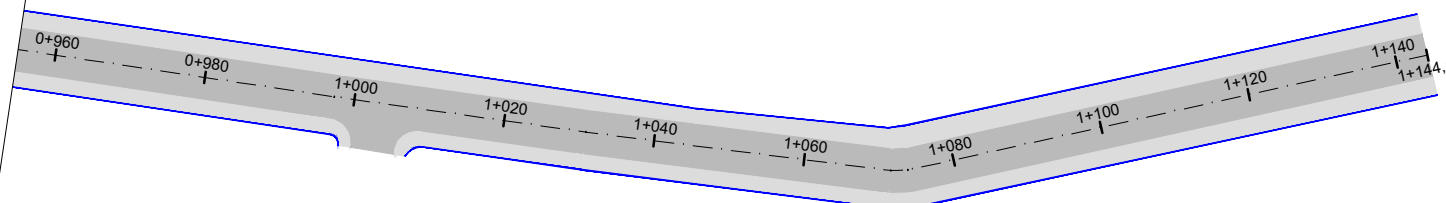


Avenida Promissão



Rua Campo Romero

Rua Timóteo J. dos Santos












Rua Campo Romero

Rua Dr. José Maia Filho

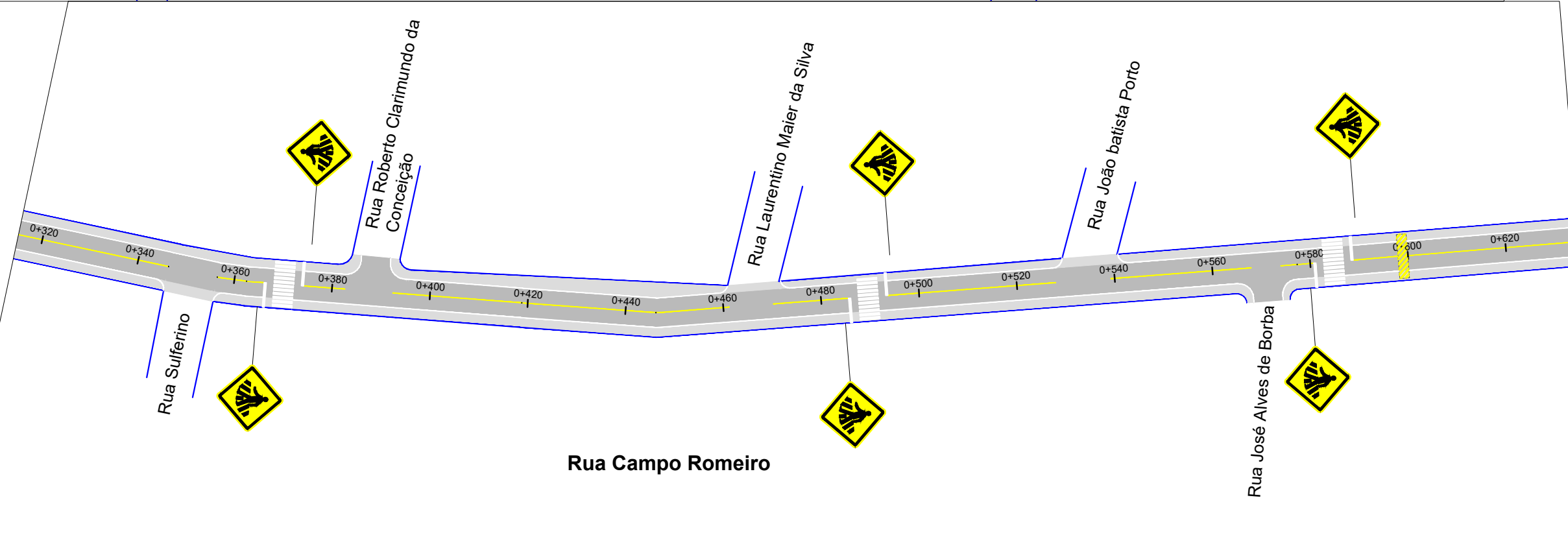
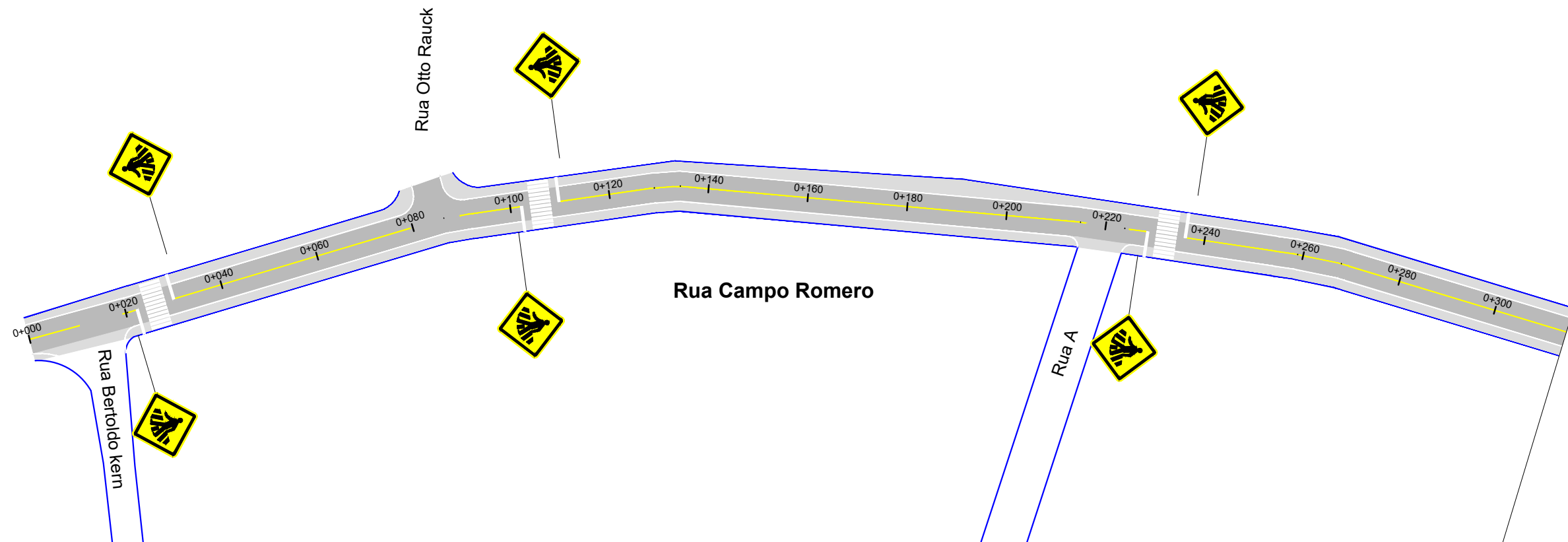
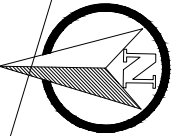
Rua Fabricio H. Pereira

PLANTA BAIXA

-  MEIO FIO EXISTENTE
  -  SIMBOLO DE NORTE
  -  POSTE
  -  EIXO PROJETADO
  -  ÁREA DE CAPEAMENTO
  -  ÁREA DE REPERFILAGEM
  -  ILHA "ÁRVORES"
  -  ÁREA DE REMOÇÃO
-  BORDO

PREFEITURA MUNICIPAL DE TAQUARI

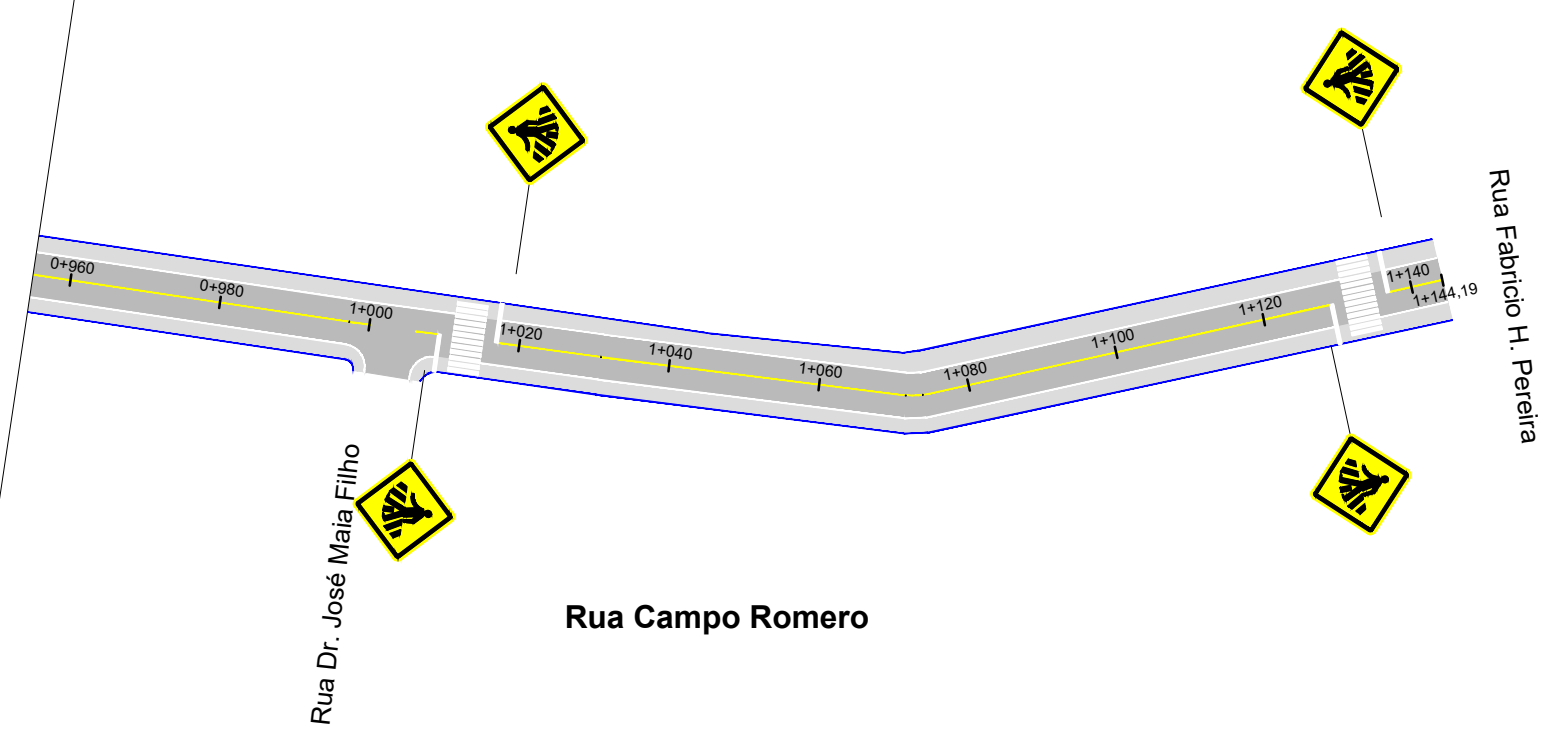
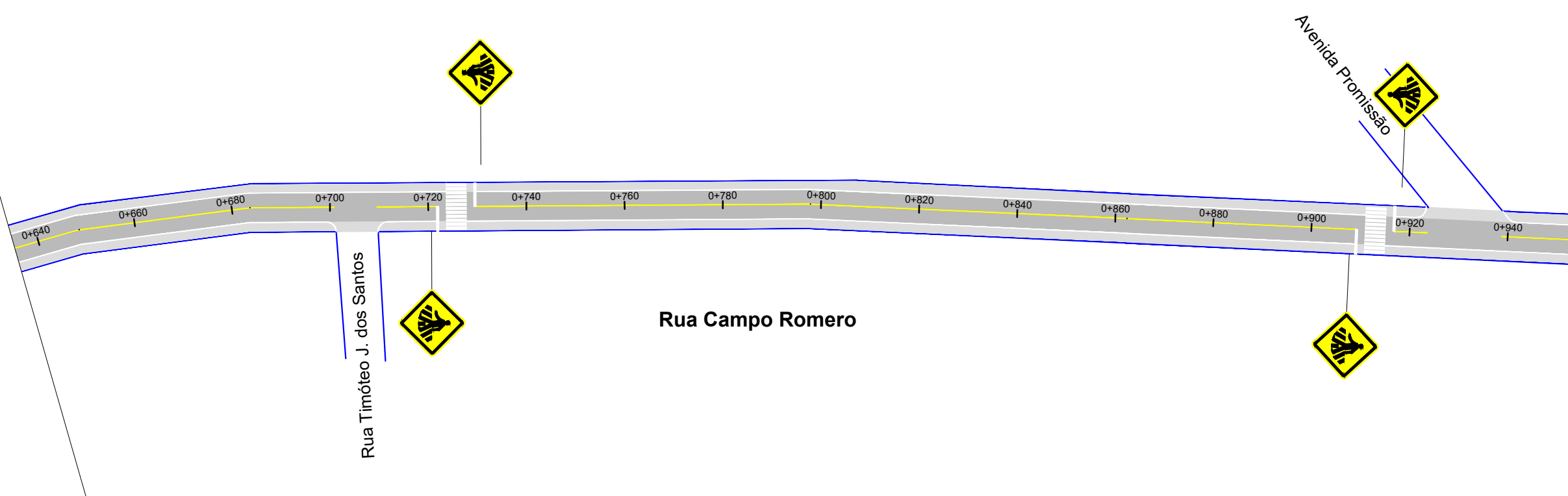
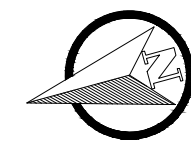
TIPO: <b>CAPEAMENTO</b>	PROPRIETÁRIO: _____	DATA: 2021
LOCAL: RUA CAMPO ROMERO  TRECHO: ENTRE A RUA BERTOLDO KERN E A RUA FABRICIO H. PEREIRA	RESPONSÁVEL TÉCNICO: _____	ESCALA: Horizontal: 1/1000 Vertical: 1/100
ÁREA: 1.144,19m X 10,00m(média) + 263,87 (BOCAS)= 11.705,77 m²	PRANCHA: <b>CAP-2</b>	



LEGENDA			
	ÁREA DE PAVIMENTO		FAIXA DE PEDESTRES
	SINALIZAÇÃO DE EIXO		PLACA A-32b (PASSAGEM DE PEDESTRES)
	SINALIZAÇÃO DE BORDO		MEIO-FIO
	SINALIZAÇÃO DE QUEBRA-MOLA		BORDO

PREFEITURA MUNICIPAL DE TAQUARI

TIPO:	SINALIZAÇÃO	PROPRIETÁRIO:	_____	DATA:	2021
LOCAL:	RUA CAMPO ROMERO	RESPONSÁVEL TÉCNICO:	_____	ESCALA:	Horizontal: 1/1000 Vertical: 1/100
TRECHO:	ENTRE A RUA BERTOLDO KERN E A RUA FABRICIO H. PEREIRA		_____	PRANCHA:	SIN-1
ÁREA:	1.144,19m X 10,00m(média) + 263,87 (BOCAS)= 11.705,77 m²				



LEGENDA	
	ÁREA DE PAVIMENTO
	SINALIZAÇÃO DE EIXO
	SINALIZAÇÃO DE BORDO
	SINALIZAÇÃO DE QUEBRA-MOLA
	FAIXA DE PEDESTRES
	PLACA A-32b (PASSAGEM DE PEDESTRES)
	MEIO-FIO
	BORDO

PREFEITURA MUNICIPAL DE TAQUARI		
TIPO: <b>SINALIZAÇÃO</b>	PROPRIETÁRIO: _____	DATA: 2021
LOCAL: RUA CAMPO ROMERO	RESPONSÁVEL TÉCNICO: _____	ESCALA: Horizontal: 1/1000 Vertical: 1/100
TRECHO: ENTRE A RUA BERTOLDO KERN E A RUA FABRICIO H. PEREIRA		PRANCHA: <b>SIN-2</b>
ÁREA: 1.144,19m X 10,00m(média) + 263,87 (BOCAS)= 11.705,77 m²		