

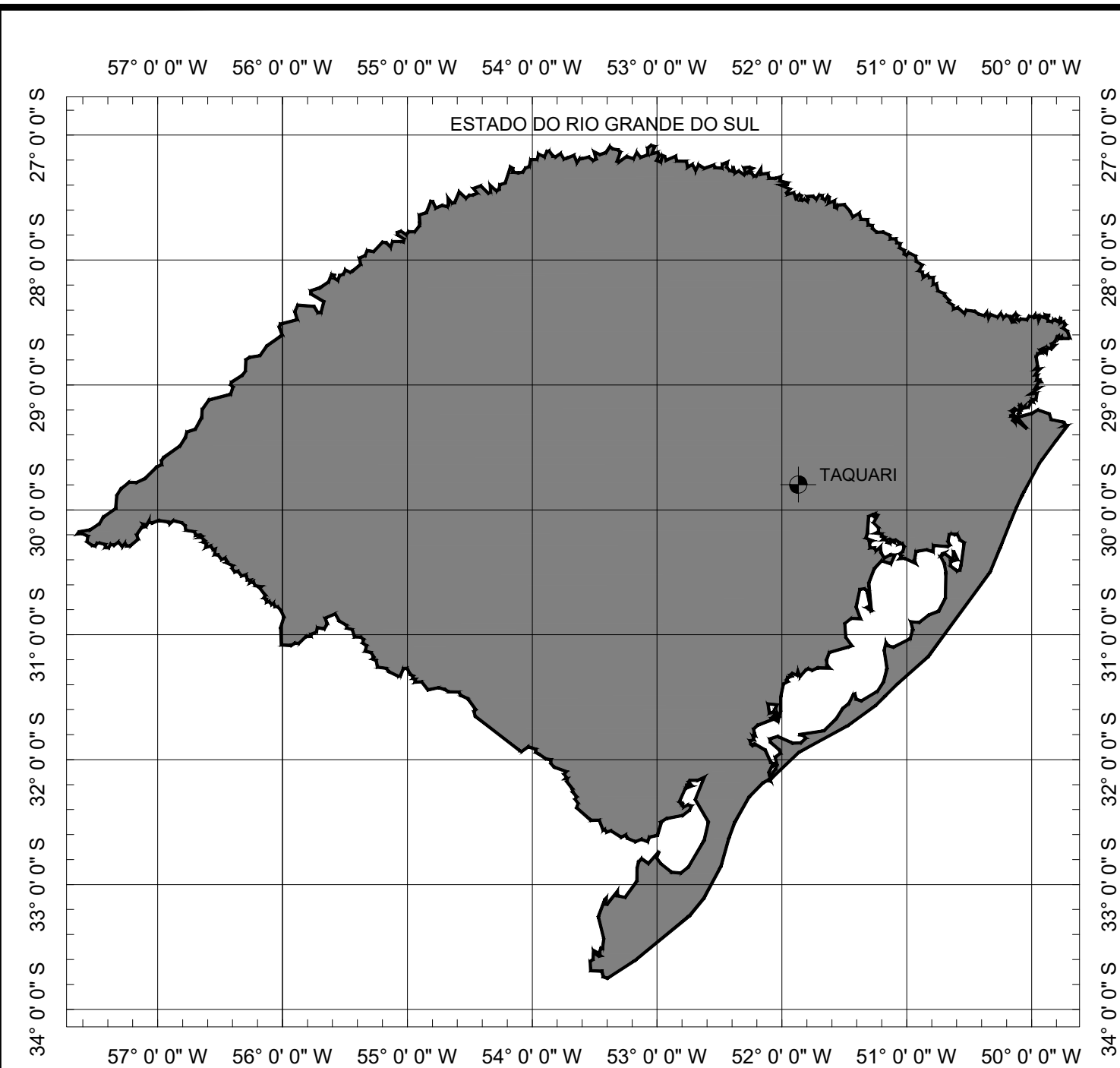
ESTADO DO RIO GRANDE DO SUL
PREFEITURA MUNICIPAL DE TAQUARI

PROJETO DE PAVIMENTAÇÃO

LOCAL: RUA JOSÉ ANTERO SIQUEIRA

TRECHO: RUA OSVALDO ARANHA ATÉ RUA VEREADOR PRAIA

ÁREA: $76,48\text{m} \times 7,30\text{m} + 283,45\text{m} \times 8,00\text{m} + 7,07 \text{ (BOCAS)} = 2.832,97 \text{ m}^2$



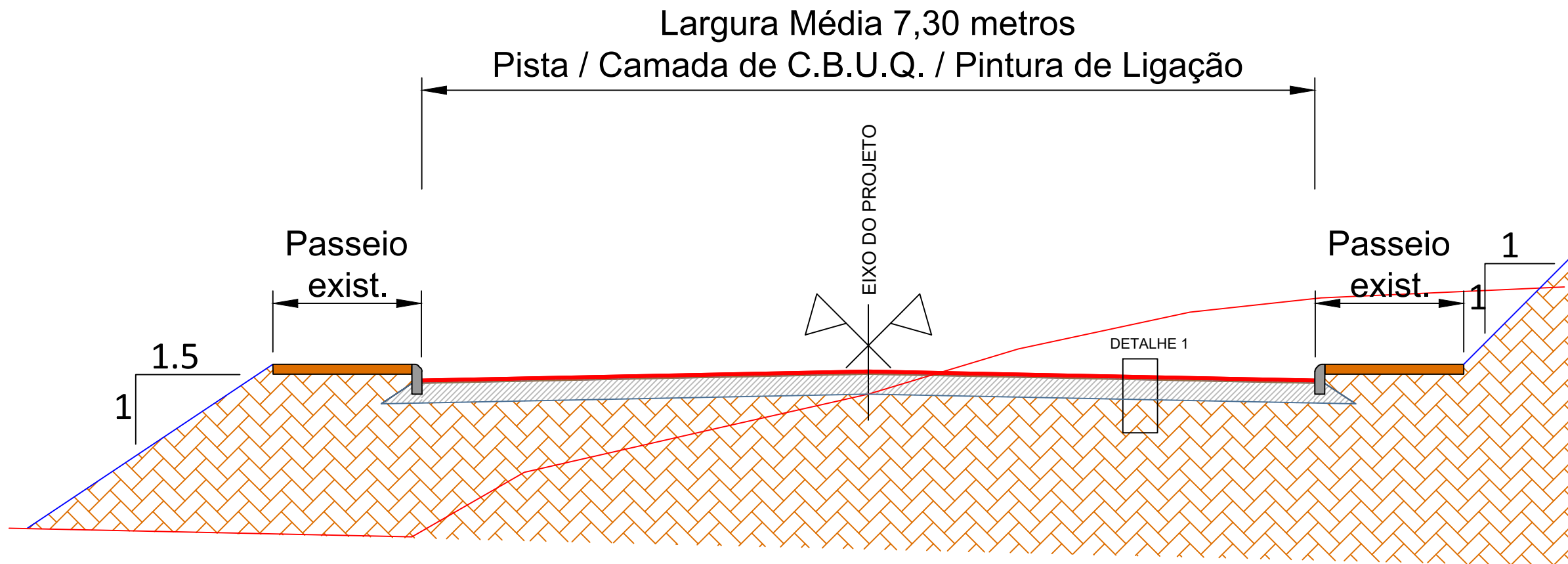
SITUAÇÃO
Sem escala



LOCALIZAÇÃO
Imagem de satélite
Sem escala

PREFEITURA MUNICIPAL DE TAQUARI


TIPO: PLANTA DE SITUAÇÃO E LOCALIZAÇÃO	PROPRIETÁRIO: _____	DATA: 2021
LOCAL: RUA JOSÉ ANTERO SIQUEIRA	RESPONSÁVEL TÉCNICO: _____	ESCALA: SEM ESCALA
TRECHO: RUA OSVALDO ARANHA ATÉ RUA VEREADOR PRAIA		FRANCHA: Única
ÁREA: 76,48m X 7,30m + 283,45m X 8,00m + 7,07 (BOCAS)= 2.832,97 m²		



SEÇÃO TIPO DE PAVIMENTAÇÃO

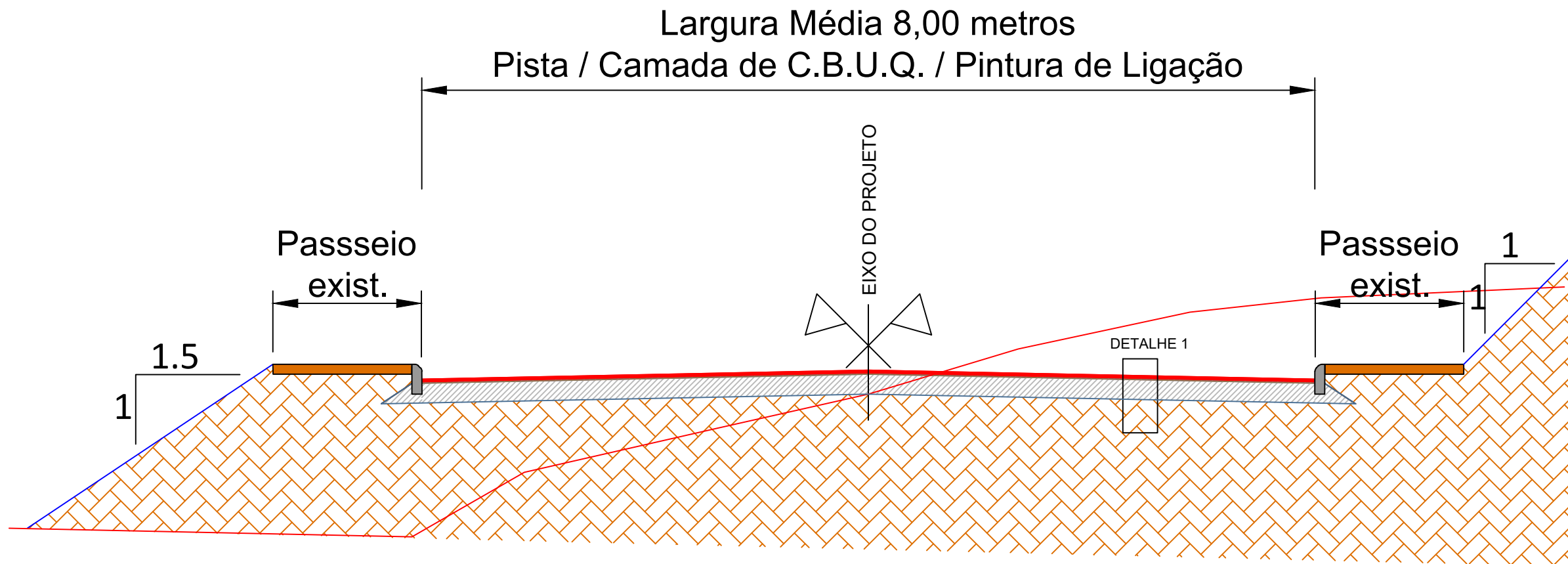
ESTACA 0+00,00 ATÉ 0+76,48

SEM ESCALA



PREFEITURA MUNICIPAL DE TAQUARI


TIPO:	SEÇÃO TIPO PAVIMENTAÇÃO	PROPRIETÁRIO:	DATA:
LOCAL:	RUA JOSÉ ANTERO SIQUEIRA		2021
TRECHO:	RUA OSVALDO ARANHA ATÉ RUA VEREADOR PRAIA	RESPONSÁVEL TÉCNICO:	ESCALA:
ÁREA:	76,48m X 7,30m + 283,45m X 8,00m + 7,07 (BOCAS)= 2.832,97 m ²		SEM ESCALA
			PRANCHA:
			Única



SEÇÃO TIPO DE PAVIMENTAÇÃO

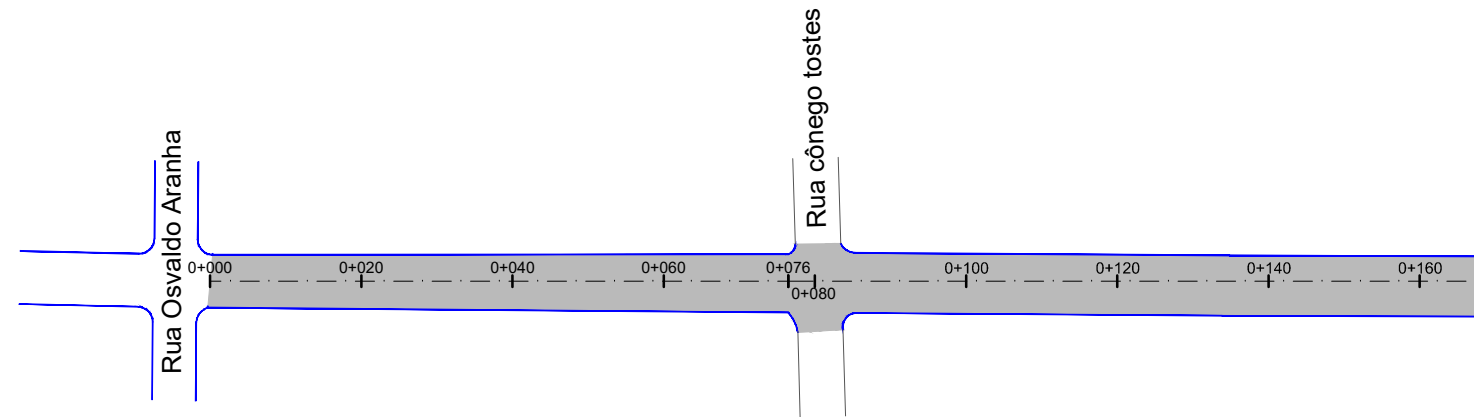
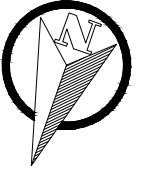
ESTACA 0+76,48 ATÉ 0+359,93

SEM ESCALA

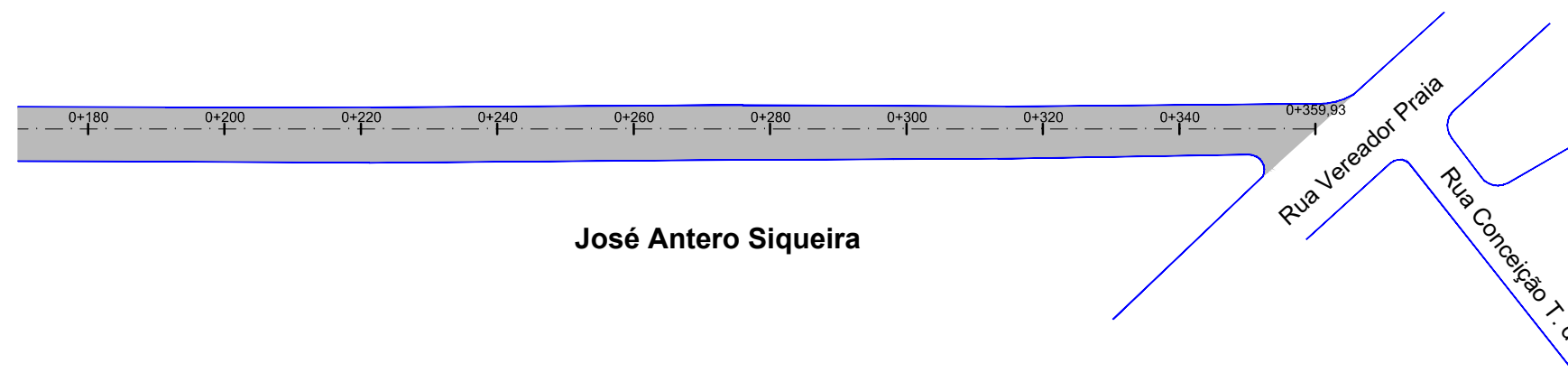


PREFEITURA MUNICIPAL DE TAQUARI

TIPO: SEÇÃO TIPO PAVIMENTAÇÃO	PROPRIETÁRIO: _____	DATA: 2021
LOCAL: RUA JOSÉ ANTERO SIQUEIRA	RESPONSÁVEL TÉCNICO: _____	ESCALA: SEM ESCALA
TRECHO: RUA OSVALDO ARANHA ATÉ RUA VEREADOR PRAIA		PRANCHA: Única
ÁREA: 76,48m X 7,30m + 283,45m X 8,00m + 7,07 (BOCAS)= 2.832,97 m²		



José Antero Siqueira



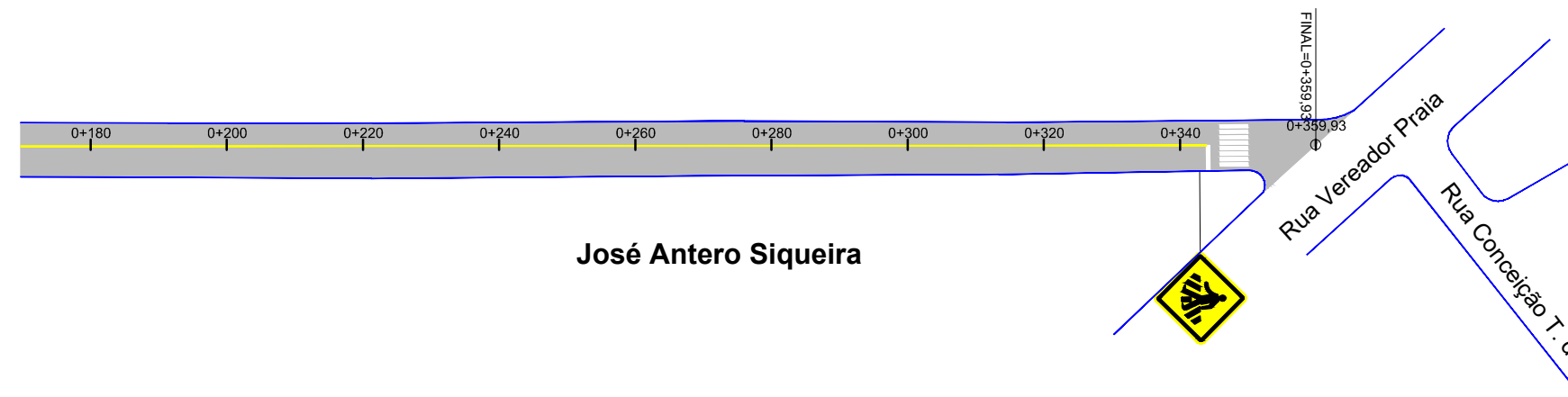
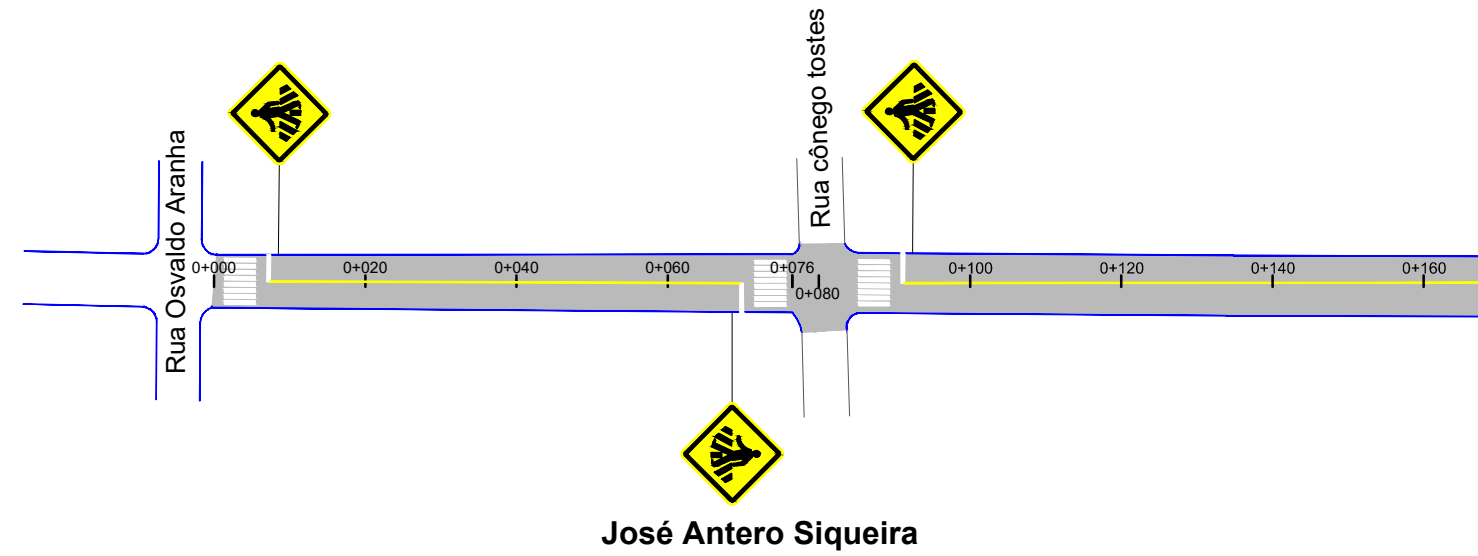
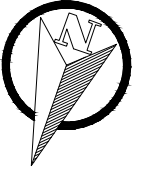
José Antero Siqueira

PLANTA BAIXA

- MEIO FIO EXISTENTE
 - SIMBOLO DE NORTE
 - POSTE
 - EIXO PROJETADO
 - ÁREA DE CAPEAMENTO
 - ÁREA DE REPERFILAGEM
 - ILHA "ÁRVORES"
 - ÁREA DE REMOÇÃO
- BORDO

PREFEITURA MUNICIPAL DE TAQUARI

<p>TIPO: CAPEAMENTO</p> <p>LOCAL: RUA JOSÉ ANTERO SIQUEIRA</p> <p>TRECHO: RUA OSVALDO ARANHA ATÉ RUA VEREADOR PRAIA</p> <p>ÁREA: 76,48m X 7,30m + 283,45m X 8,00m + 7,07 (BOCAS)= 2.832,97 m²</p>	<p>PROPRIETÁRIO:</p> <p>RESPONSÁVEL TÉCNICO:</p>	<p>DATA: 2021</p> <p>ESCALA: Horizontal: 1/1000 Vertical: 1/100</p> <p>PRANCHA: CAP-1</p>
---	--	--



LEGENDA			
	ÁREA DE PAVIMENTO		FAIXA DE PEDESTRES
	SINALIZAÇÃO DE EIXO		PLACA A-32b (PASSAGEM DE PEDESTRES)
	SINALIZAÇÃO DE BORDO		MEIO-FIO
	SINALIZAÇÃO DE QUEBRA-MOLA		BORDO

PREFEITURA MUNICIPAL DE TAQUARI			
TIPO:	SINALIZAÇÃO	DATA:	2021
LOCAL:	RUA JOSÉ ANTERO SIQUEIRA	PROPRIETÁRIO:	_____
TRECHO:	RUA OSVALDO ARANHA ATÉ RUA VEREADOR PRAIA	RESPONSÁVEL TÉCNICO:	_____
ÁREA:	76,48m X 7,30m + 283,45m X 8,00m + 7,07 (BOCAS)= 2.832,97 m ²	ESCALA:	Horizontal: 1/1000 Vertical: 1/100
		PRANCHA:	SIN-1