

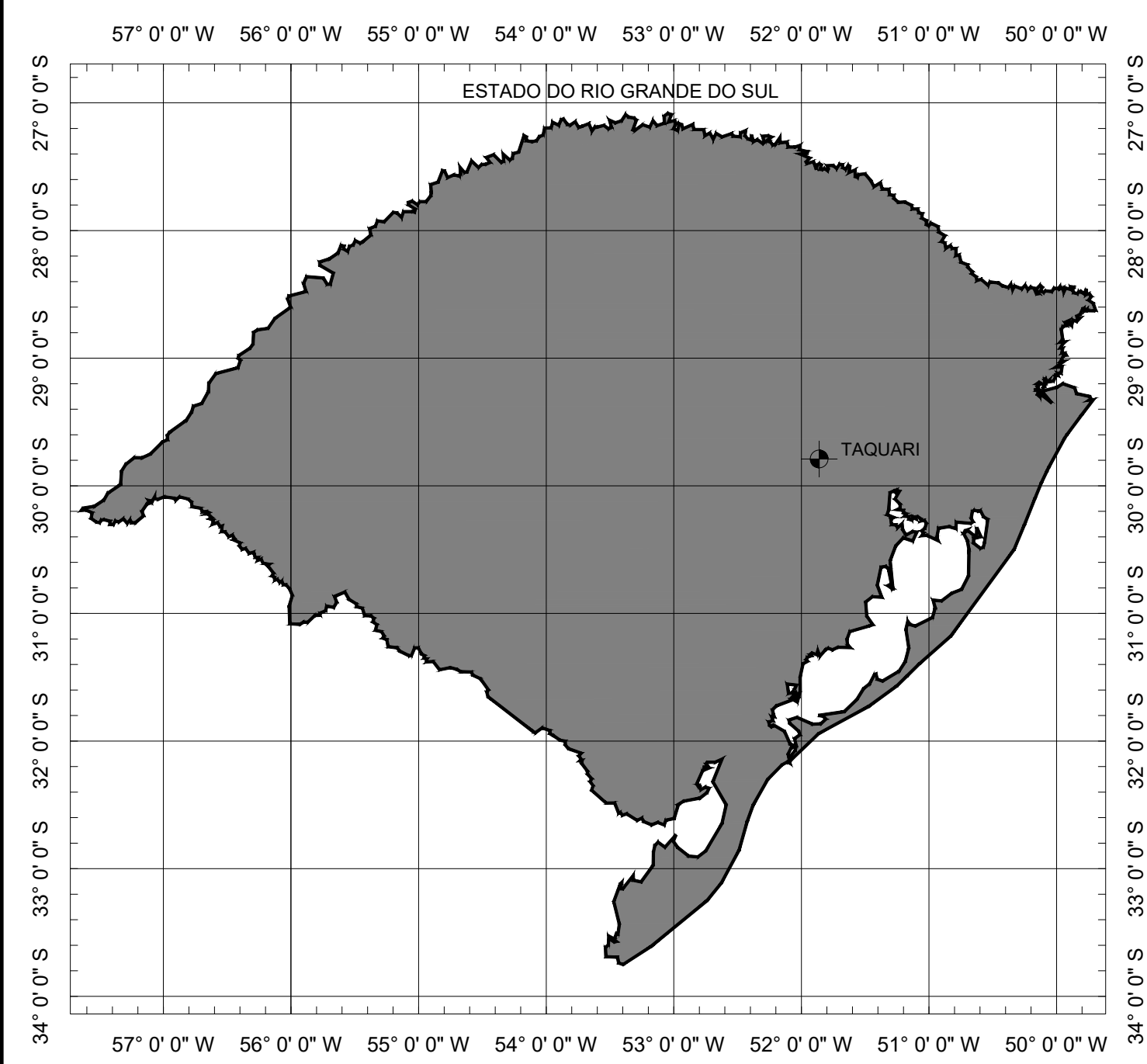
ESTADO DO RIO GRANDE DO SUL
PREFEITURA MUNICIPAL DE TAQUARI

PROJETO DE PAVIMENTAÇÃO

LOCAL: RUA ALVARO HAUBERT

TRECHO: AV. LAUTER FILHO - AV. JOSÉ PORFILHO DA COSTA

ÁREA: $202,72\text{m} \times 9,00\text{m} + 77,72 \text{ (BOCAS)} = 1.902,20 \text{ m}^2$



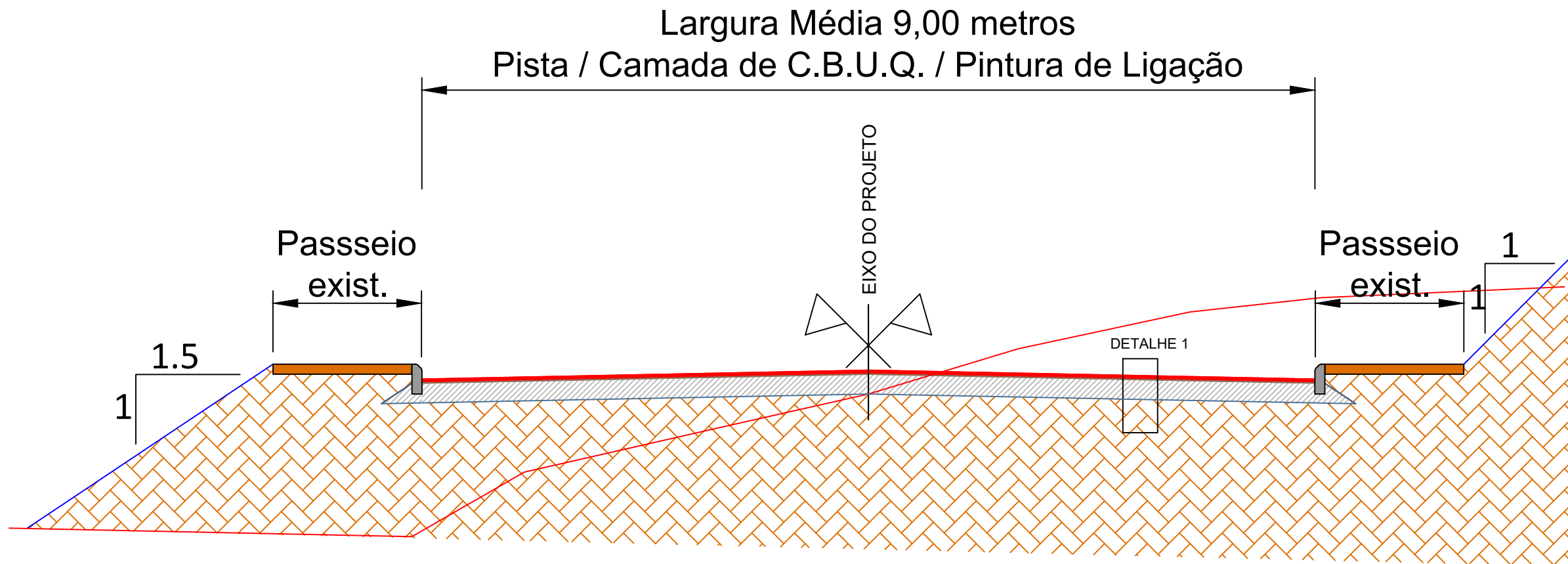
SITUAÇÃO
Sem escala




LOCALIZAÇÃO
Imagem de satélite
Sem escala

PREFEITURA MUNICIPAL DE TAQUARI

TIPO: PLANTA DE SITUAÇÃO E LOCALIZAÇÃO	PROPRIETÁRIO: _____	DATA: 2022
LOCAL: RUA ALVARO HAUBERT	RESPONSÁVEL TÉCNICO: _____	ESCALA: SEM ESCALA
TRECHO: AV. LAUTER FILHO - AV. JOSÉ PORFÍRIO DA COSTA		FRANCHA: Única
ÁREA: 202,72m X 9,00m + 77,72 (BOCAS)= 1.902,20 m²		

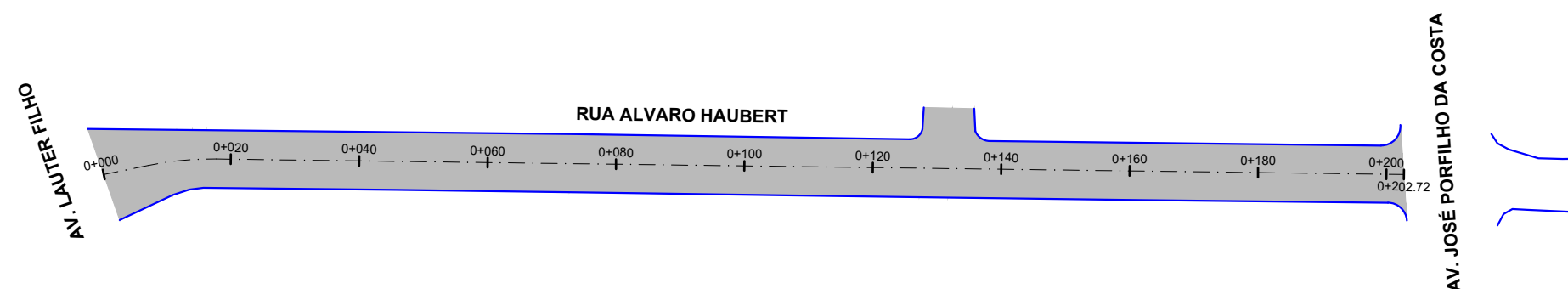
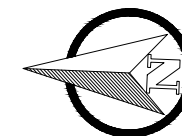


SEÇÃO TIPO DE PAVIMENTAÇÃO
SEM ESCALA



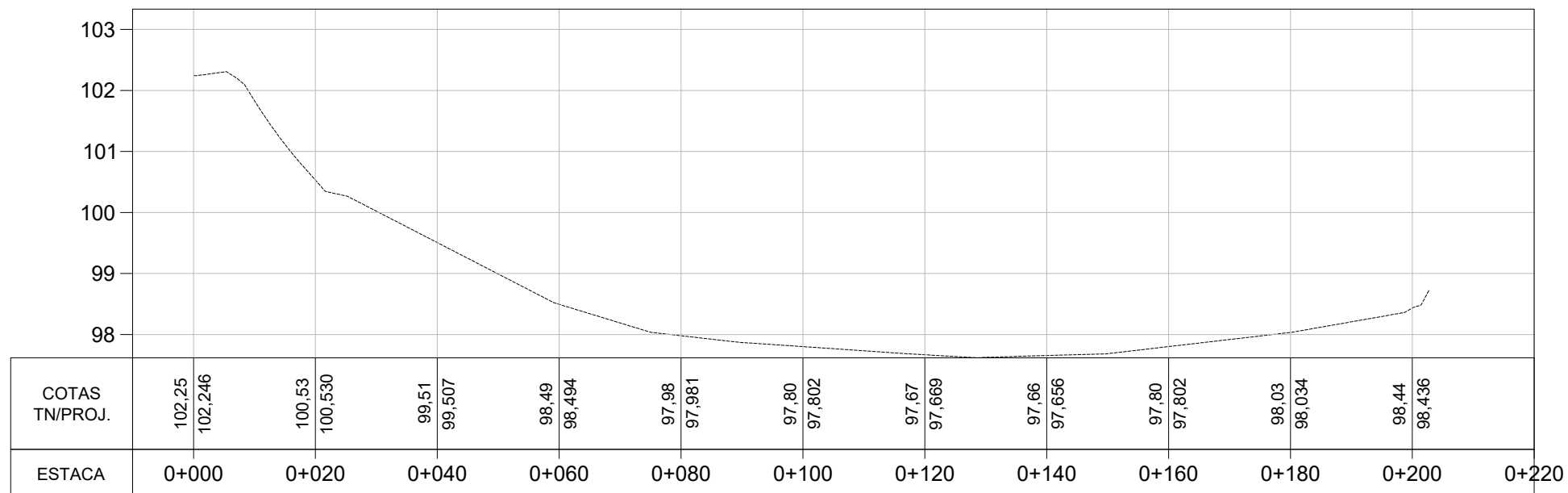
PREFEITURA MUNICIPAL DE TAQUARI

<p>TIPO: SEÇÃO TIPO PAVIMENTAÇÃO</p> <p>LOCAL: RUA ALVARO HAUBERT</p> <p>TRECHO: AV. LAUTER FILHO - AV. JOSÉ PORFILHO DA COSTA</p> <p>ÁREA: 202,72m X 9,00m + 77,72 (BOCAS) = 1.902,20 m²</p>	<p>PROPRIETÁRIO: _____</p> <p>RESPONSÁVEL TÉCNICO: _____</p>	<p>DATA: 2022</p> <p>ESCALA: SEM ESCALA</p> <p>PRANCHA: Única</p>
--	--	---



QUADRO DE QUANTITATIVOS	
ÁREA DE PAVIMENTO	1.902,20m ²

PERFIL AV. LAURO ROUBERT

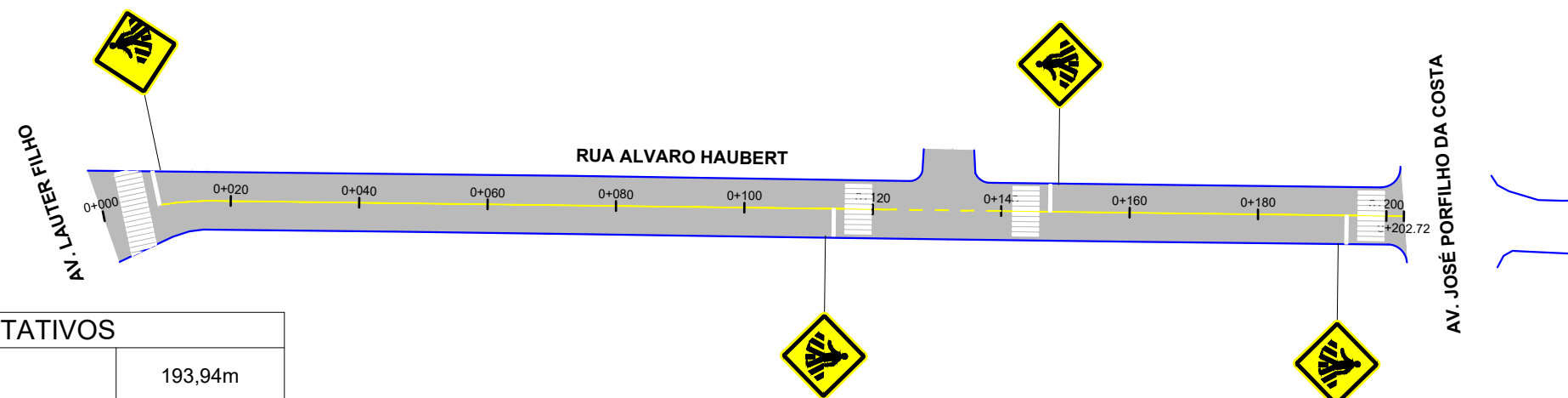
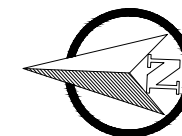


PLANTA BAIXA

- MEIO FIO EXISTENTE
- SIMBOLO DE NORTE
- POSTE
- EIXO PROJETADO
- ÁREA DE REPERFILAGEM / CAPEAMENTO

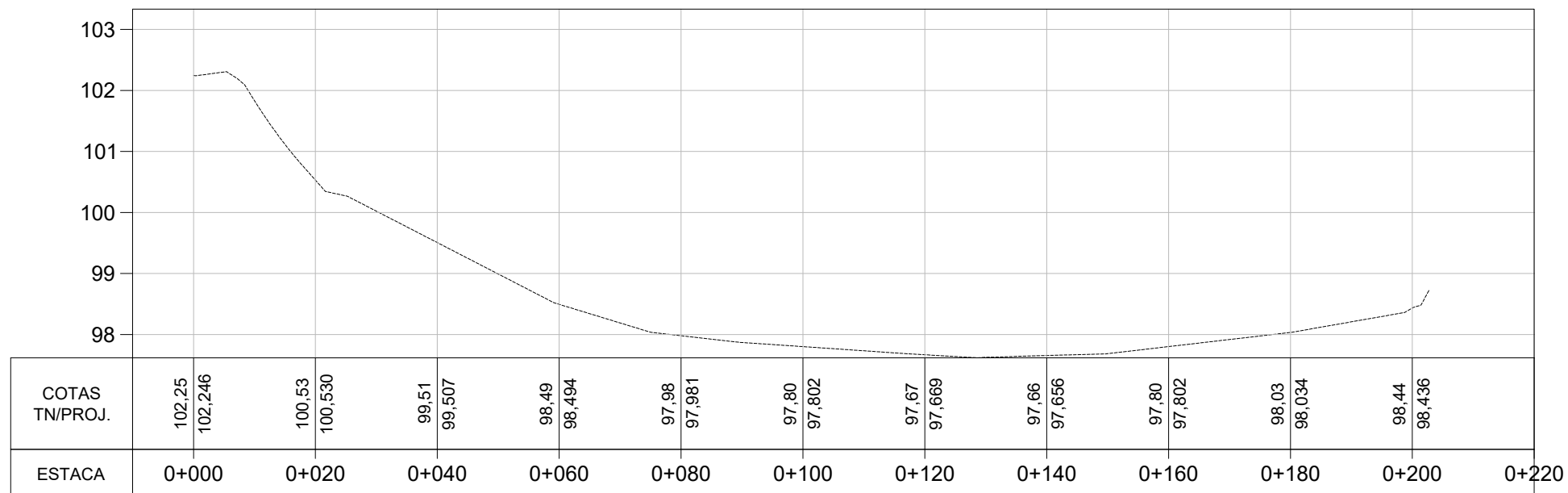
PREFEITURA MUNICIPAL DE TAQUARI

TIPO: CAPEAMENTO	PROPRIETÁRIO: _____	DATA: 2022
LOCAL: RUA ALVARO HAUBERT	RESPONSÁVEL TÉCNICO: _____	ESCALA: Horizontal: 1/1000 Vertical: 1/100
TRECHO: AV. LAUTER FILHO - AV. JOSÉ PORFILHO DA COSTA		PRANCHA: CAP - 1
ÁREA: 202,72m X 9,00m + 77,72 (BOCAS) = 1.902,20 m ²		



QUADRO DE QUANTITATIVOS		
	SINALIZAÇÃO DE EIXO	193,94m
	FAIXA DE PEDESTRES	79,20m ²
	PLACA A-32b (PASSAGEM DE PEDESTRES)	4,00 UND

PERFIL AV. LAURO ROUBERT



LEGENDA			
	ÁREA DE PAVIMENTO		FAIXA DE PEDESTRES
	SINALIZAÇÃO DE EIXO		PLACA A-32b (PASSAGEM DE PEDESTRES)
	SINALIZAÇÃO DE BORDO		MEIO-FIO

PREFEITURA MUNICIPAL DE TAQUARI

TIPO:	SINALIZAÇÃO	PROPRIETÁRIO:	_____	DATA:	2022
LOCAL:	RUA ALVARO HAUBERT	RESPONSÁVEL TÉCNICO:	_____	ESCALA:	Horizontal: 1/1000 Vertical: 1/100
TRECHO:	AV. LAUTER FILHO - AV. JOSÉ PORFILHO DA COSTA		_____	PRANCHA:	SIN- 1
ÁREA:	202,72m X 9,00m + 77,72 (BOCAS)= 1.902,20 m ²				