

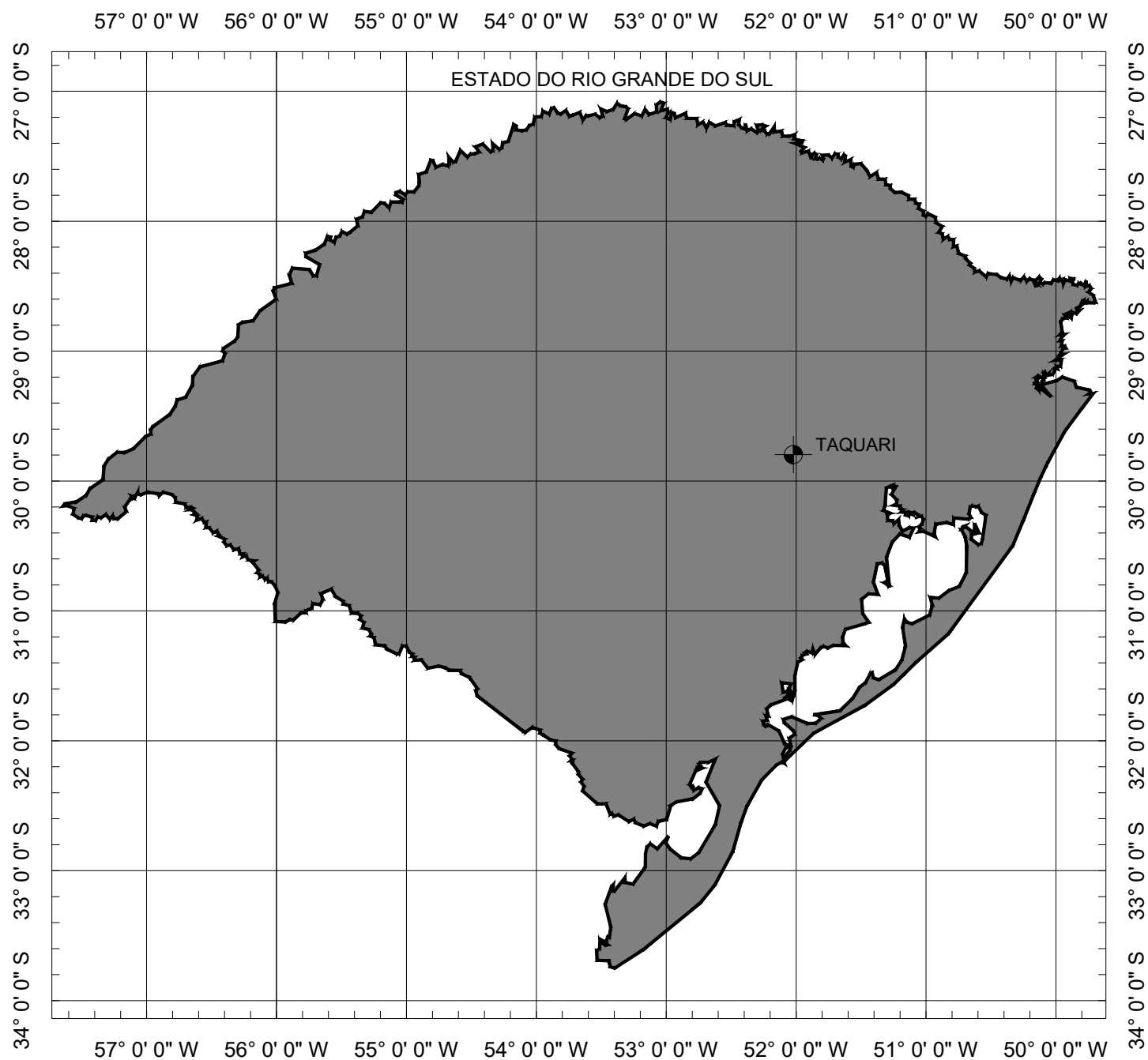
ESTADO DO RIO GRANDE DO SUL
PREFEITURA MUNICIPAL DE TAQUARI

PROJETO DE PAVIMENTAÇÃO

LOCAL: AVENIDA PONTES FILHO

TRECHO: RODOVIA ALEIXO ROCHA DA SILVA ATÉ A RUA JOSÉ PORFÍRIO DA COSTA

ÁREA: $611,96\text{m} \times 8,40\text{m} + 151,90$ (BOCAS) = $5.292,36 \text{ m}^2$



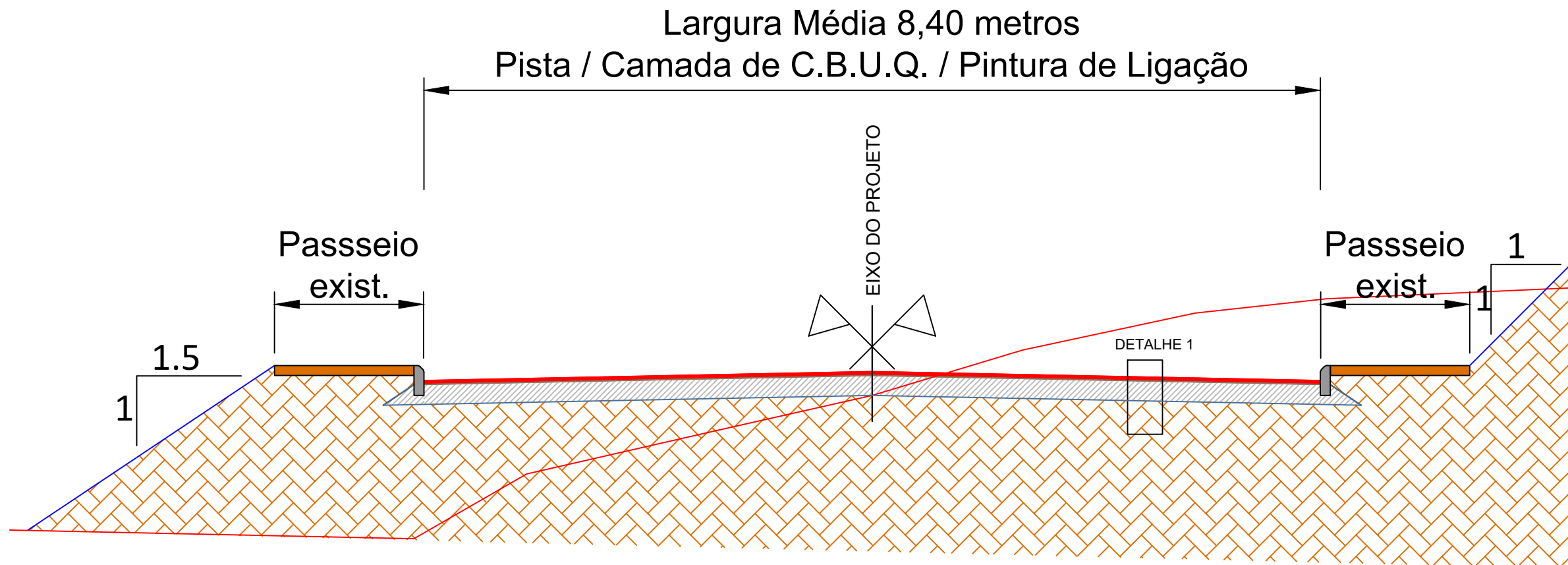
SITUAÇÃO
Sem escala



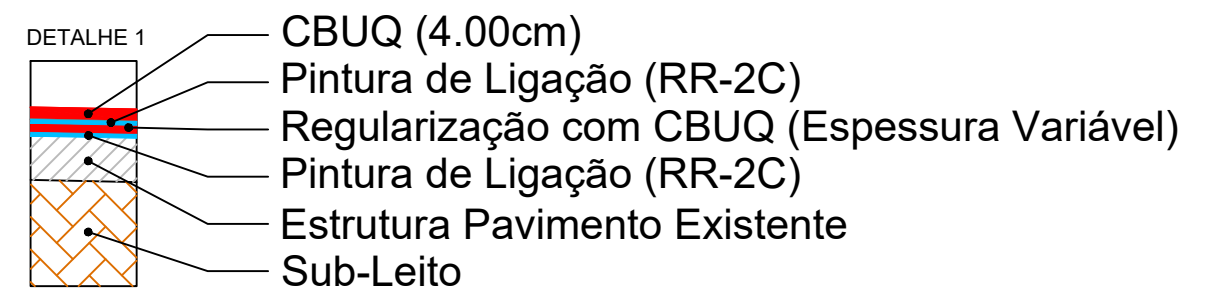
LOCALIZAÇÃO
Imagem de satélite
Sem escala

PREFEITURA MUNICIPAL DE TAQUARI

TIPO: PLANTA DE SITUAÇÃO E LOCALIZAÇÃO	PROPRIETÁRIO: _____	DATA: 2023
LOCAL: AVENIDA PONTES FILHO	RESPONSÁVEL TÉCNICO: _____	ESCALA: SEM ESCALA
TRECHO: RODOVIA ALEIXO ROCHA DA SILVA ATÉ A RUA JOSÉ PORFÍRIO DA COSTA		FRANCHA: Única
ÁREA: 611,96m X 8,40m + 151,90 (BOCAS) = 5.292,36 m²		

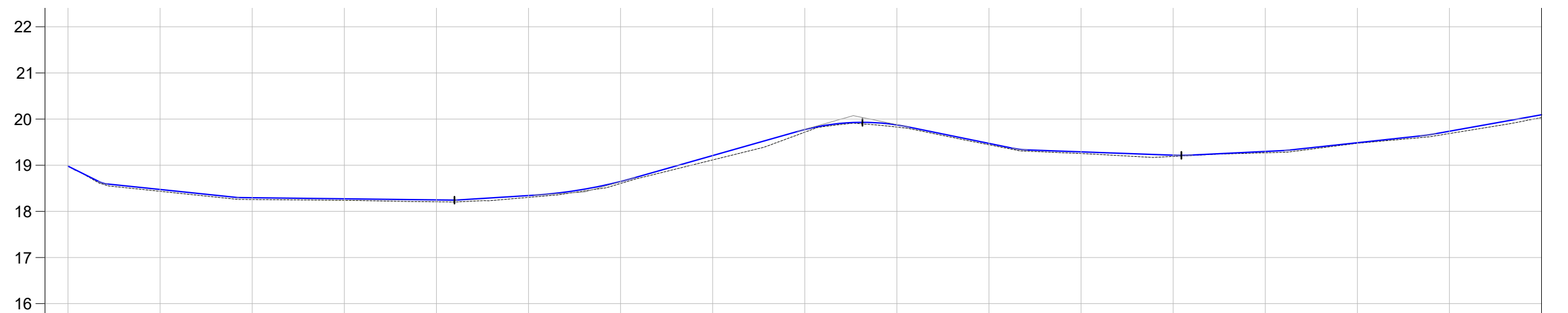
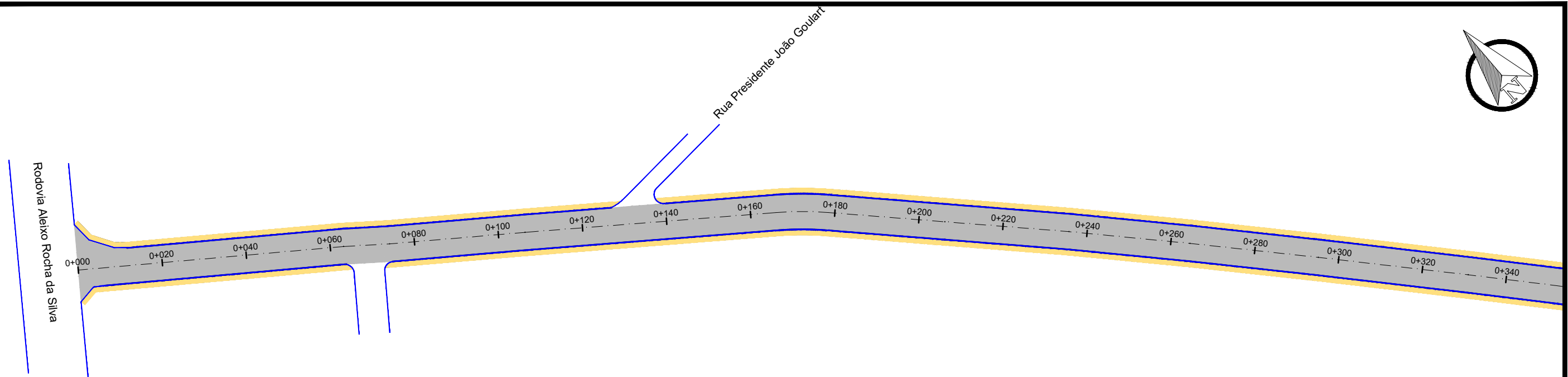
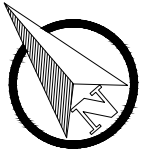


SEÇÃO TIPO DE PAVIMENTAÇÃO
SEM ESCALA



PREFEITURA MUNICIPAL DE TAQUARI

TIPO: SEÇÃO TIPO PAVIMENTAÇÃO	PROPRIETÁRIO: _____	DATA: 2023
LOCAL: AVENIDA PONTES FILHO	RESPONSÁVEL TÉCNICO: _____	ESCALA: SEM ESCALA
TRECHO: RODOVIA ALEIXO ROCHA DA SILVA ATÉ A RUA JOSÉ PORFÍRIO DA COSTA		PRANCHA: Única
ÁREA: 611,96m X 8,40m + 151,90 (BOCAS)= 5.292,36 m²		



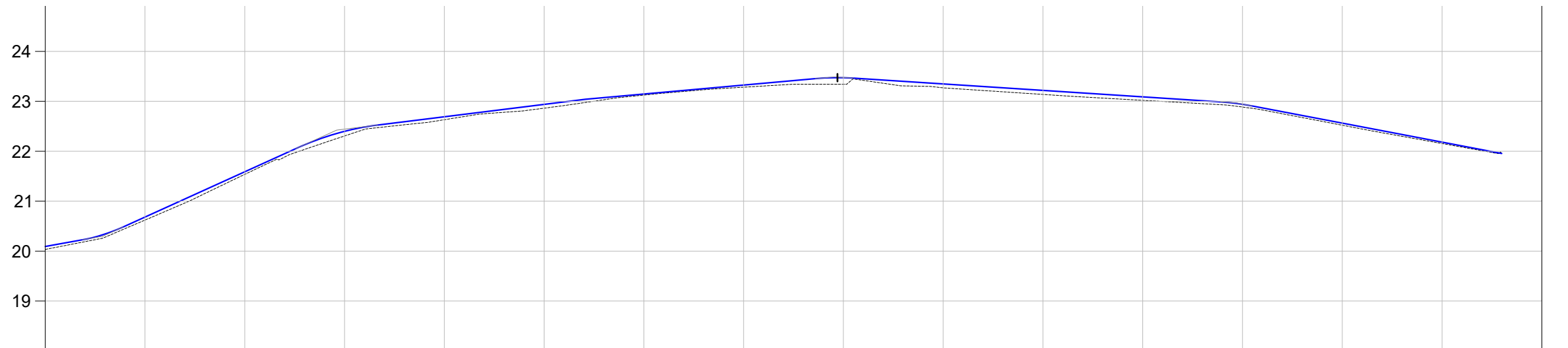
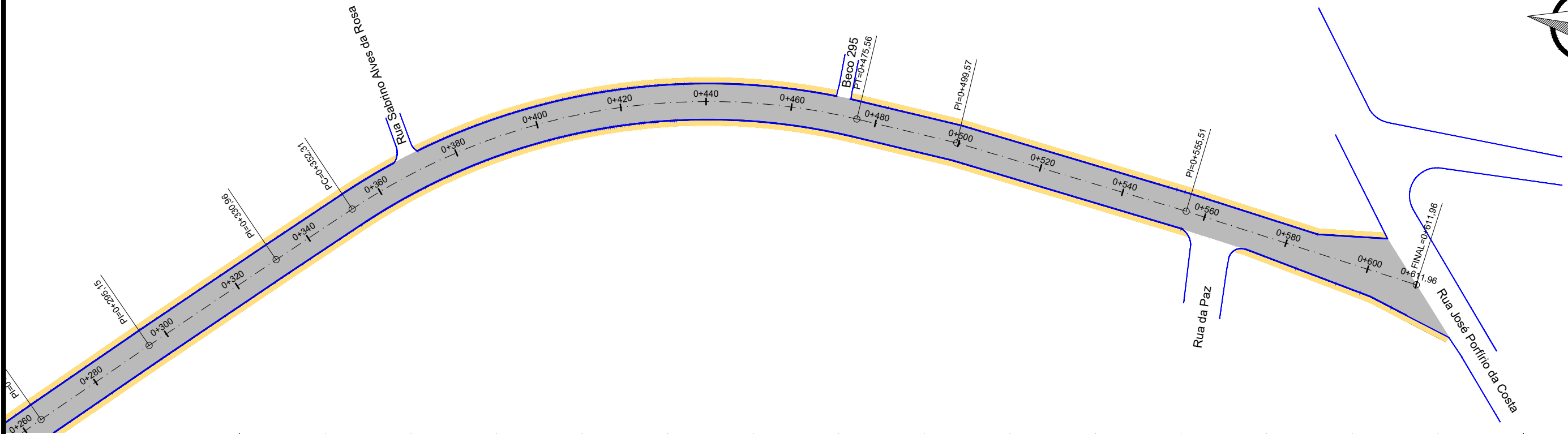
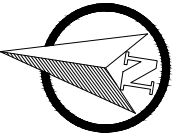
COTAS TN/PROJ.	18,98	18,43	18,26	18,24	18,21	18,30	18,60	19,11	19,72	19,83	19,44	19,25	19,19	19,27	19,48	19,69	20,03	
ESTACA	0+000	0+020	0+040	0+060	0+080	0+100	0+120	0+140	0+160	0+180	0+200	0+220	0+240	0+260	0+280	0+300	0+320	
PLANIMET.	TANGENTE L=62.872		TANGENTE L=10.337		TANGENTE L=31.879		TANGENTE L=59.601			TANGENTE L=27.586		TANGENTE L=29.526		TANGENTE L=28.826		TANGENTE L=30.615		TANGENTE L=35.813

PLANTA BAIXA

PREFEITURA MUNICIPAL DE TAQUARI

- MEIO FIO EXISTENTE
- BORDO
- SIMBOLO DE NORTE
- POSTE
- EIXO PROJETADO
- ÁREA DE CAPEAMENTO
- ÁREA DE REPERFILAGEM
- CALÇADA EXISTENTE

TIPO:	CAPEAMENTO		PROPRIETÁRIO:	DATA:
LOCAL:	AVENIDA PONTES FILHO			2023
TRECHO:	RODOVIA ALEIXO ROCHA DA SILVA ATÉ A RUA JOSÉ PORFÍRIO DA COSTA		RESPONSÁVEL TÉCNICO:	ESCALA:
ÁREA:	611,96m X 8,40m + 151,90 (BOCAS)= 5.292,36 m ²			Horizontal: 1/1000
				Vertical: 1/100
				PRANCHA: CAP - 1



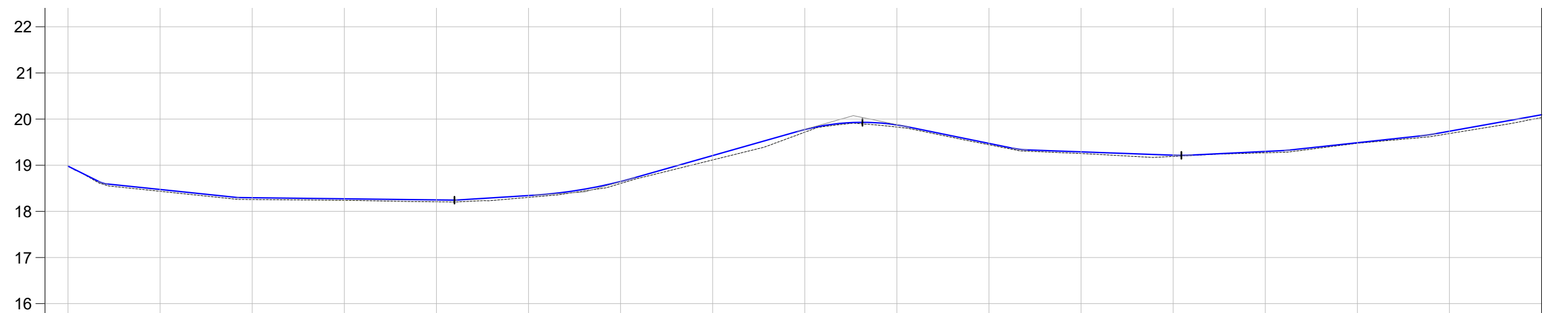
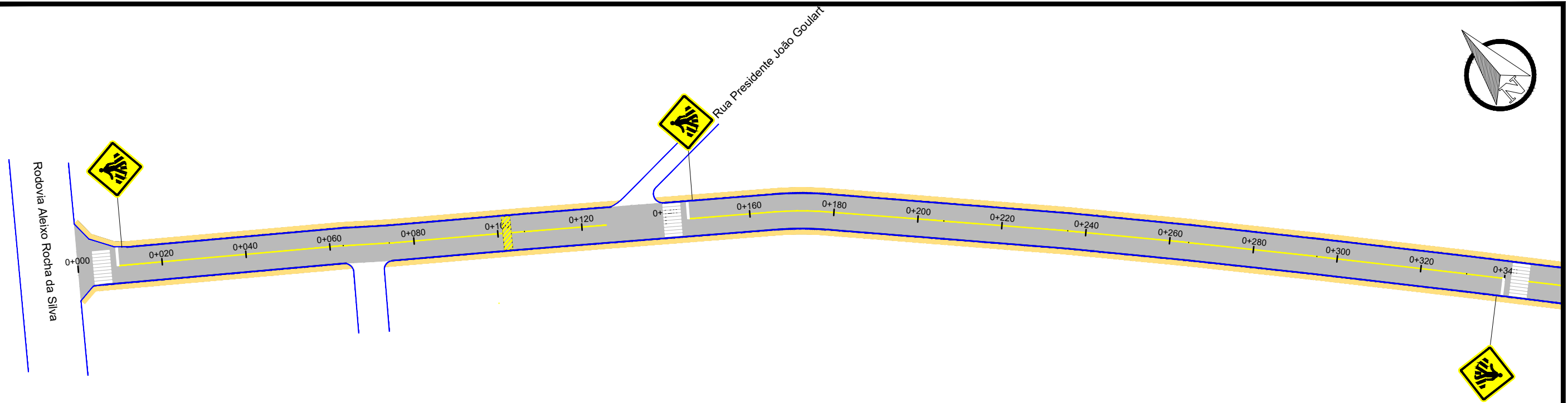
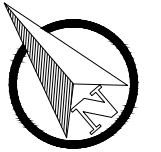
COTAS TN/PROJ.	20,03	20,62	21,54	22,31	22,63	22,86	23,12	23,28	23,34	23,27	23,14	23,02	22,88	22,52	22,15
ESTACA	0+320	0+340	0+360	0+380	0+400	0+420	0+440	0+460	0+480	0+500	0+520	0+540	0+560	0+580	0+600
PLANIMET.	TANGENTE L=35.813		TANGENTE L=21.351		R=150,000 D=123,246				TANGENTE L=24.009	TANGENTE L=55.938		TANGENTE L=56.456			

PLANTA BAIXA

- MEIO FIO EXISTENTE
- BORDO
- SIMBOLO DE NORTE
- POSTE
- EIXO PROJETADO
- ÁREA DE CAPEAMENTO
- ÁREA DE REPERFILAGEM
- CALÇADA EXISTENTE

PREFEITURA MUNICIPAL DE TAQUARI

TIPO: CAPEAMENTO	PROPRIETÁRIO:	DATA: 2023
LOCAL: AVENIDA PONTES FILHO	RESPONSÁVEL TÉCNICO:	ESCALA: Horizontal: 1/1000 Vertical: 1/100
TRECHO: RODOVIA ALEIXO ROCHA DA SILVA ATÉ A RUA JOSÉ PORFÍRIO DA COSTA		PRANCHA: CAP - 2
ÁREA: 611,96m X 8,40m + 151,90 (BOCAS) = 5.292,36 m²		

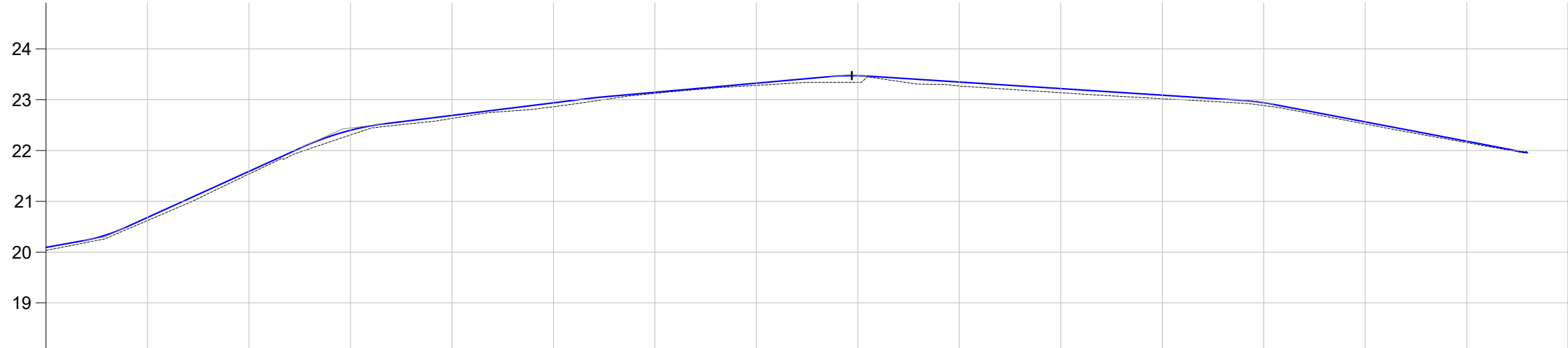
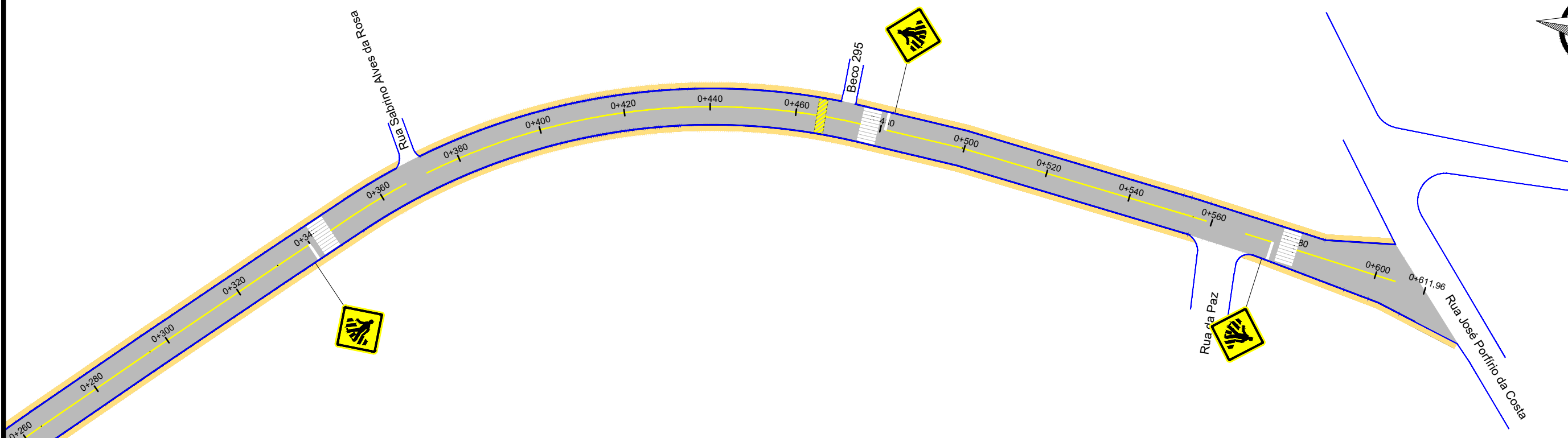
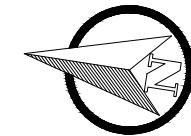


COTAS TN/PROJ.	18,98	18,980	18,43	18,474	18,26	18,295	18,24	18,272	18,21	18,248	18,30	18,343	18,60	18,647	19,11	19,209	19,72	19,773	19,83	19,874	19,44	19,473	19,25	19,290	19,19	19,218	19,27	19,299	19,48	19,487	19,69	19,736	20,03	20,093
ESTACA	0+000	0+020	0+040	0+060	0+080	0+100	0+120	0+140	0+160	0+180	0+200	0+220	0+240	0+260	0+280	0+300	0+320																	
PLANIMET.	TANGENTE L=62.872		TANGENTE L=10.337		TANGENTE L=31.879		TANGENTE L=59.601		TANGENTE L=27.586		TANGENTE L=29.526		TANGENTE L=28.826		TANGENTE L=30.615		TANGENTE L=35.813																	

LEGENDA			
	ÁREA DE PAVIMENTO		FAIXA DE PEDESTRES
	SINALIZAÇÃO DE EIXO		PLACA A-32b (PASSAGEM DE PEDESTRES)
	SINALIZAÇÃO DE BORDO		MEIO-FIO
	SINALIZAÇÃO DE QUEBRA-MOLA		BORDO

PREFEITURA MUNICIPAL DE TAQUARI

TIPO:	SINALIZAÇÃO	PROPRIETÁRIO:		DATA:	2023
LOCAL:	AVENIDA PONTES FILHO	RESPONSÁVEL TÉCNICO:		ESCALA:	Horizontal: 1/1000 Vertical: 1/100
TRECHO:	RODOVIA ALEIXO ROCHA DA SILVA ATÉ A RUA JOSÉ PORFÍRIO DA COSTA			PRANCHA:	SIN - 1
ÁREA:	611,96m X 8,40m + 151,90 (BOCAS)= 5.292,36 m ²				



COTAS TN/PROJ.	20,03	20,62	21,54	22,31	22,63	22,86	23,12	23,28	23,34	23,27	23,14	23,02	22,88	22,52	22,15
ESTACA	0+320	0+340	0+360	0+380	0+400	0+420	0+440	0+460	0+480	0+500	0+520	0+540	0+560	0+580	0+600
PLANIMET.	TANGENTE L=35.813		TANGENTE L=21.351		R=150.000 D=123.246				TANGENTE L=24.009		TANGENTE L=55.938		TANGENTE L=56.456		

LEGENDA	
	ÁREA DE PAVIMENTO
	SINALIZAÇÃO DE EIXO
	SINALIZAÇÃO DE BORDO
	SINALIZAÇÃO DE QUEBRA-MOLA
	FAIXA DE PEDESTRES
	PLACA A-32b (PASSAGEM DE PEDESTRES)
	MEIO-FIO
	BORDO

PREFEITURA MUNICIPAL DE TAQUARI

TIPO: SINALIZAÇÃO	PROPRIETÁRIO: _____	DATA: 2023
LOCAL: AVENIDA PONTES FILHO	RESPONSÁVEL TÉCNICO: _____	ESCALA: Horizontal: 1/1000 Vertical: 1/100
TRECHO: RODOVIA ALEIXO ROCHA DA SILVA ATÉ A RUA JOSÉ PORFÍRIO DA COSTA		PRANCHA: SIN - 2
ÁREA: 611,96m X 8,40m + 151,90 (BOCAS) = 5.292,36 m²		