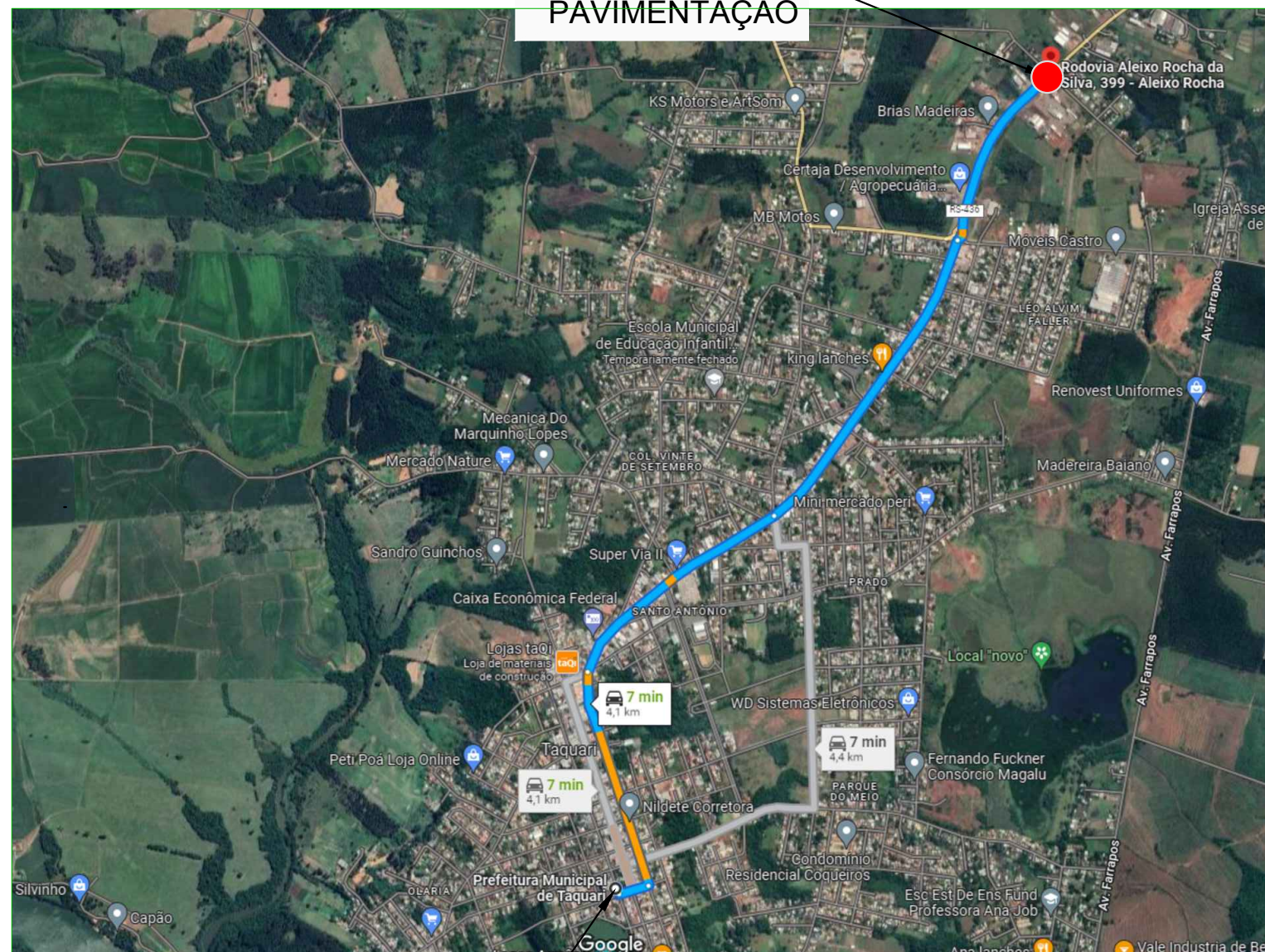


Coordenadas (SIRGAS UTM):

Início:
29°46'17.6"S
51°50'48.8"W

Localização da obra ●

PONTO DE INÍCIO
PAVIMENTAÇÃO



PREFEITURA
MUNICIPAL DE
TAQUARI

PLANTA DE SITUAÇÃO
ESCALA: 1/25.000

Documento assinado digitalmente
gov.br SAMIA PATRICIA DA SILVA OLIVEIRA
Data: 23/03/2023 12:22:08-0300
Verifique em <https://validar.iti.gov.br>

REVISÃO	DESCRIÇÃO	DATA	VISTO

ASSUNTO: PROJETO PAVIMENTAÇÃO - SITUAÇÃO

ENDEREÇO: Rua Ernesto Antônio Bastos e Beco da Ernerto A. Bastos, Pinheiros - Taquari / RS

TÍTULO: PROJETO DE PAVIMENTAÇÃO EM BLOCOS INTERTRAVADOS (PVS)



PROPRIETÁRIO:
PREFEITURA DE TAQUARI

RESPONSÁVEL TÉCNICO PELO PROJETO
SÂMIA P. S. OLIVEIRA - CREA RS 248304

PRANCHA Nº:


01

2.525,95m²
ÁREA

INDICADA
ESCALA

Julho/2021
DATA

0
REVISÃO



Coordenadas (SIRGAS UTM):

Início:

29°46'17.6"S

51°50'48.8"W

Localização da obra 



PLANTA DE LOCALIZAÇÃO

ESCALA: 1/1.500


Documento assinado digitalmente
gov.br SAMIA PATRICIA DA SILVA OLIVEIRA
Data: 23/03/2023 12:22:08-0300
Verifique em <https://validar.iti.gov.br>

REVISÃO	DESCRIÇÃO	DATA	VISTO

ASSUNTO: PROJETO PAVIMENTAÇÃO - LOCALIZAÇÃO

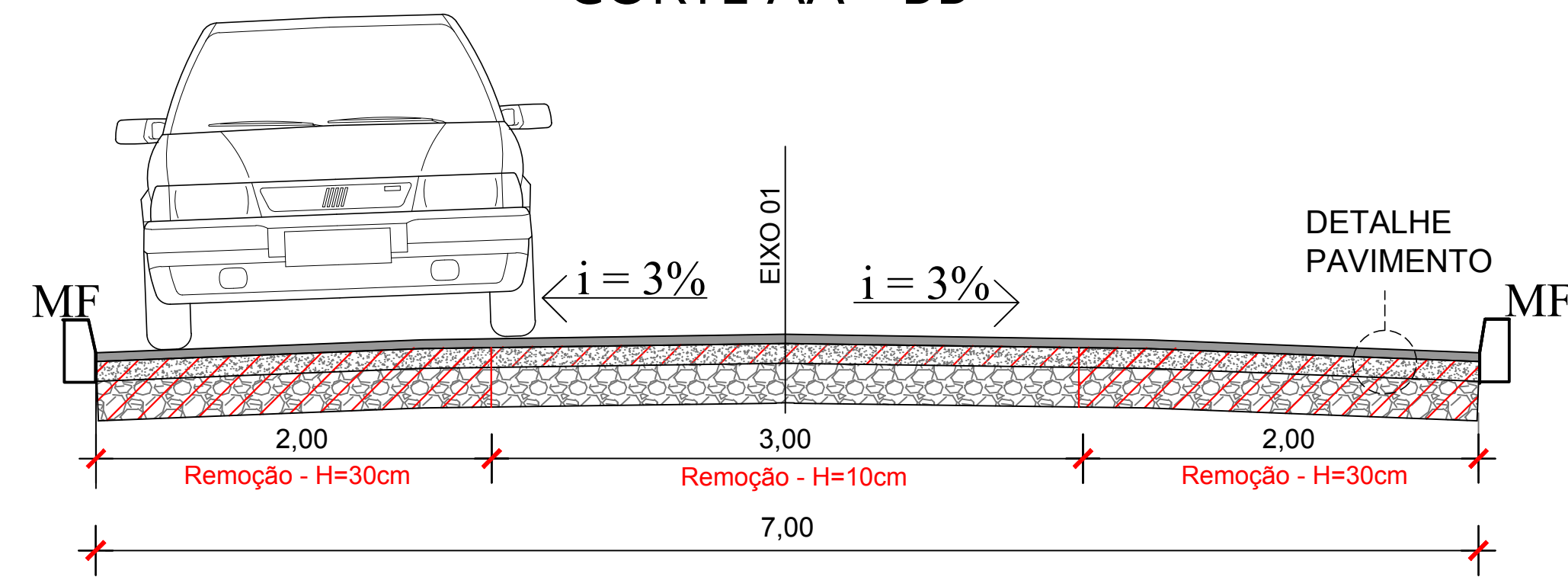
ENDEREÇO: Rua Ernesto Antônio Bastos e Beco da Ernerto A. Bastos, Pinheiros - Taquari / RS

TÍTULO: PROJETO DE PAVIMENTAÇÃO EM BLOCOS INTERTRAVADOS (PVS)

	PROPRIETÁRIO: _____ PREFEITURA DE TAQUARI	PRANCHA Nº: 02
	RESPONSÁVEL TÉCNICO PELO PROJETO _____ SÂMIA P. S. OLIVEIRA - CREA RS 248304	

2.525,95m ²	INDICADA	Julho/2021	0
ÁREA	ESCALA	DATA	REVISÃO

SEÇÃO TIPO DE PAVIMENTO - PAVS CORTE AA' - BB'



PISTA DE ROLAMENTO

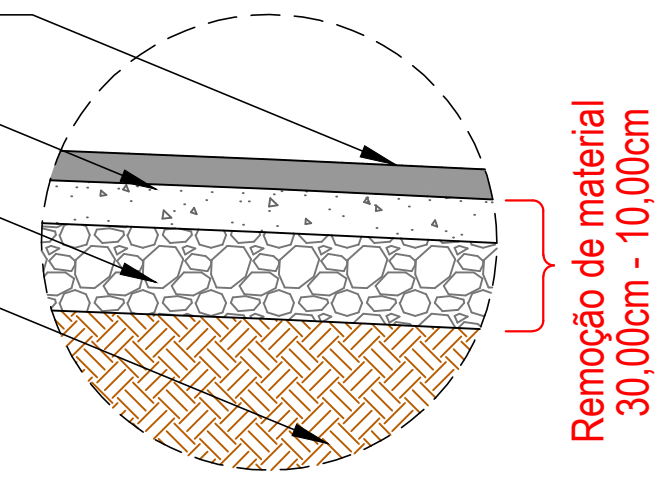
SEÇÃO TIPO

PAVIMENTAÇÃO BLOCO INTERTRAVADO DE CONCRETO

COLCHÃO EM PÓ DE BRITA PARA ASSENTAMENTO

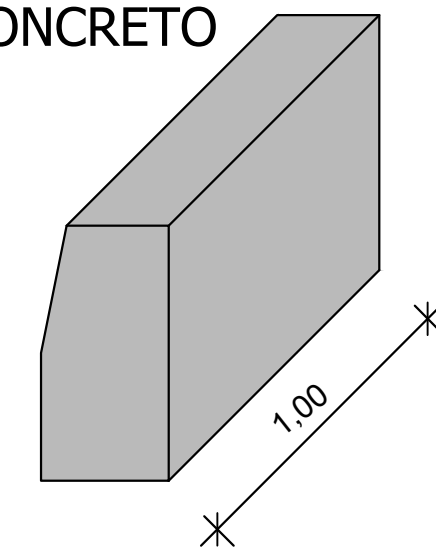
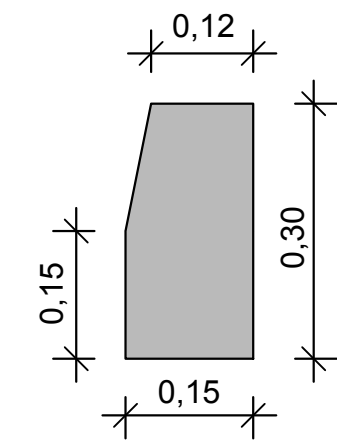
SEIXO ROLADO

GREIDE REGULARIZADO



Remoção de material 30,00cm - 10,00cm

MEIO-FIO DE CONCRETO



PAVIMENTAÇÃO BLOCO INTERTRAVADO DE CONCRETO ESPESSURA 8,00cm - PISTA DE ROLAMENTO.

COLCHÃO DE PÓ DE BRITA PARA ASSENTAMENTO ESPESSURA 10,00cm + 1,00cm REJUNTAMENTO

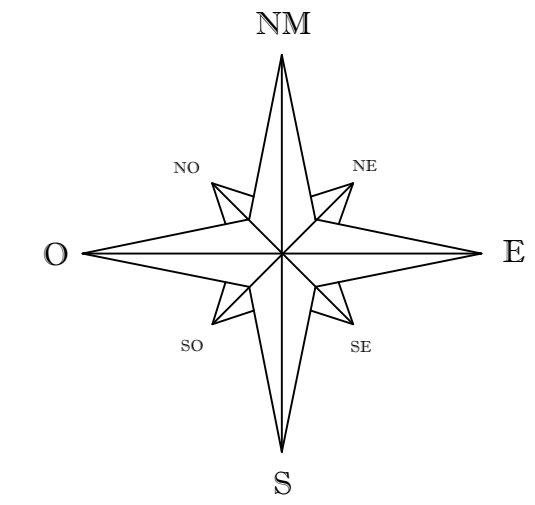
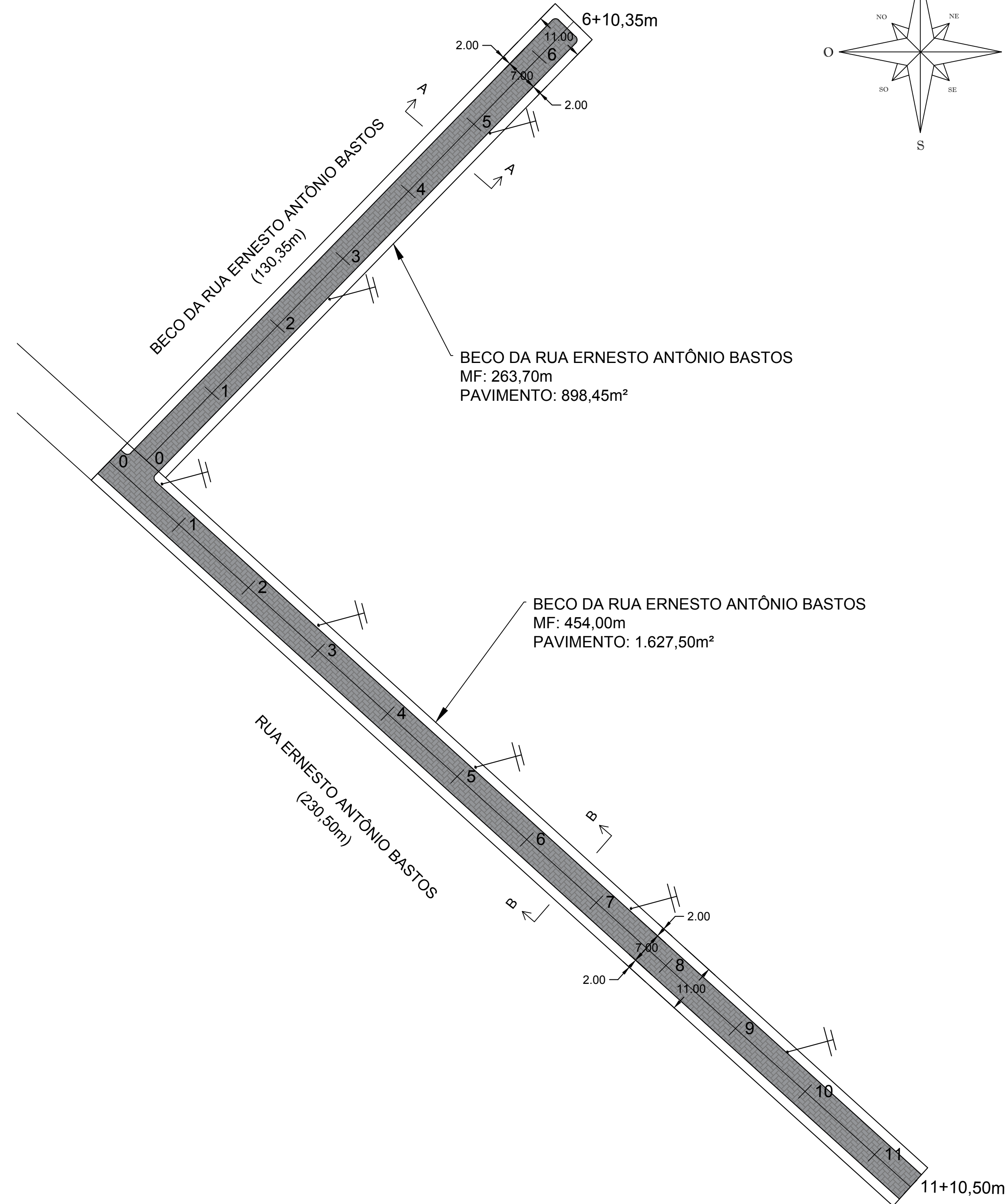
CAMADA DE SEIXO ROLADO ESPESSURA 20,00cm

GREIDE REGULARIZADO

DETALHE PAVIMENTO SEM ESCALA

LEGENDA

	PAVIMENTAÇÃO DE VIA BLOCOS DE CONCRETO TIPO PAVS - 8,0cm 2.525,95m ²
	PAVIMENTAÇÃO DE PASSEIO BLOCOS DE CONCRETO TIPO PAVS - 6,0cm 0,00m ²
	MEIO FIO DE CONCRETO 717,70m
	ESTACAS DE 20 EM 20m
	POSTE DE ENERGIA ELÉTRICA



PROJETO GEOMÉTRICO
ESCALA 1:1.000

Documento assinado digitalmente
SÂMIA PATRÍCIA DA SILVA OLIVEIRA
Data: 23/07/2021 12:22:08 -0300
Verifique em https://validar.sil.gov.br

REVISÃO	DESCRIÇÃO	DATA	VISTO

ASSUNTO: PROJETO PAVIMENTAÇÃO - PROJETO GEOMÉTRICO






ENDEREÇO: Rua Ernesto Antônio Bastos e Beco da Ernerto A. Bastos, Pinheiros - Taquari / RS

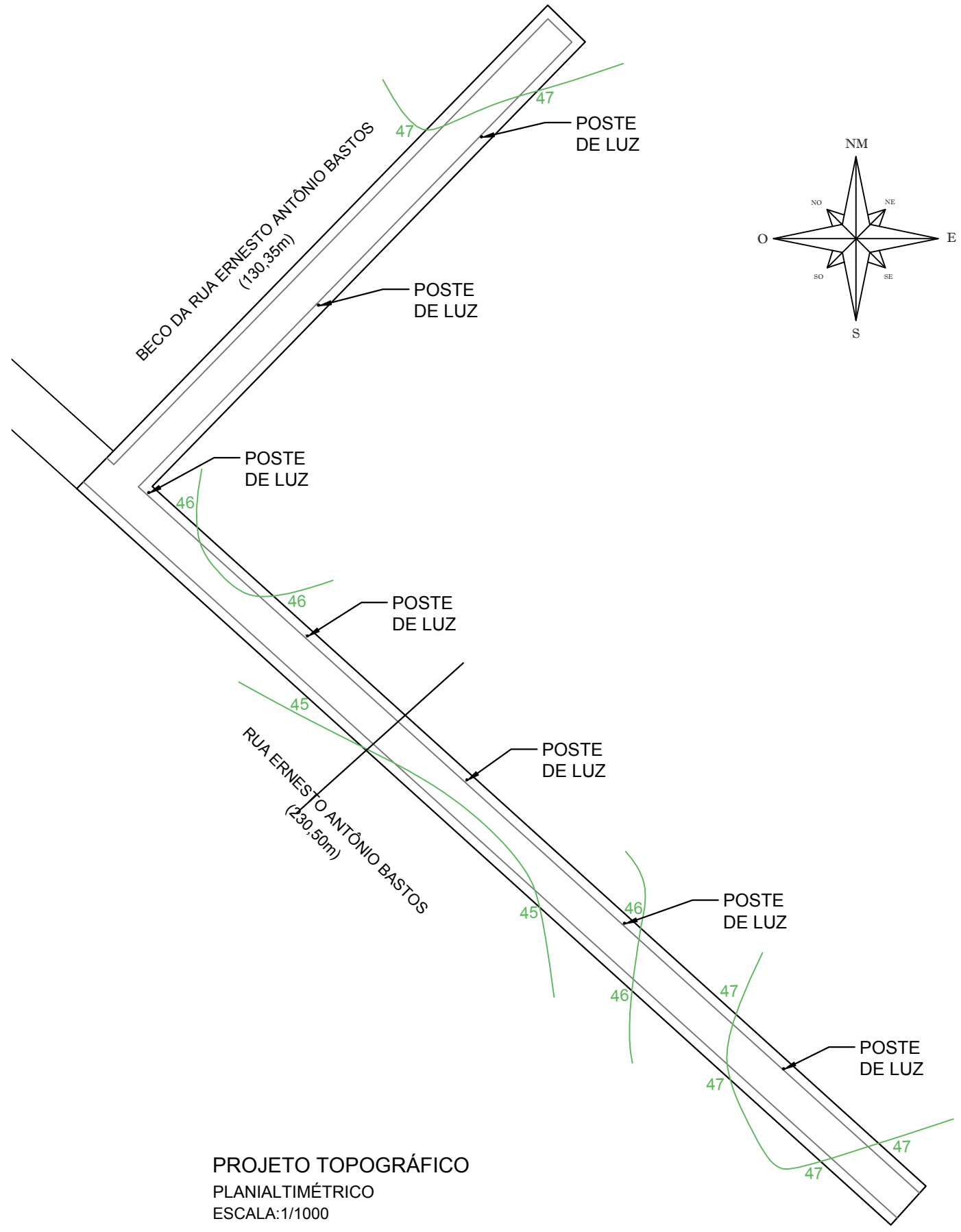
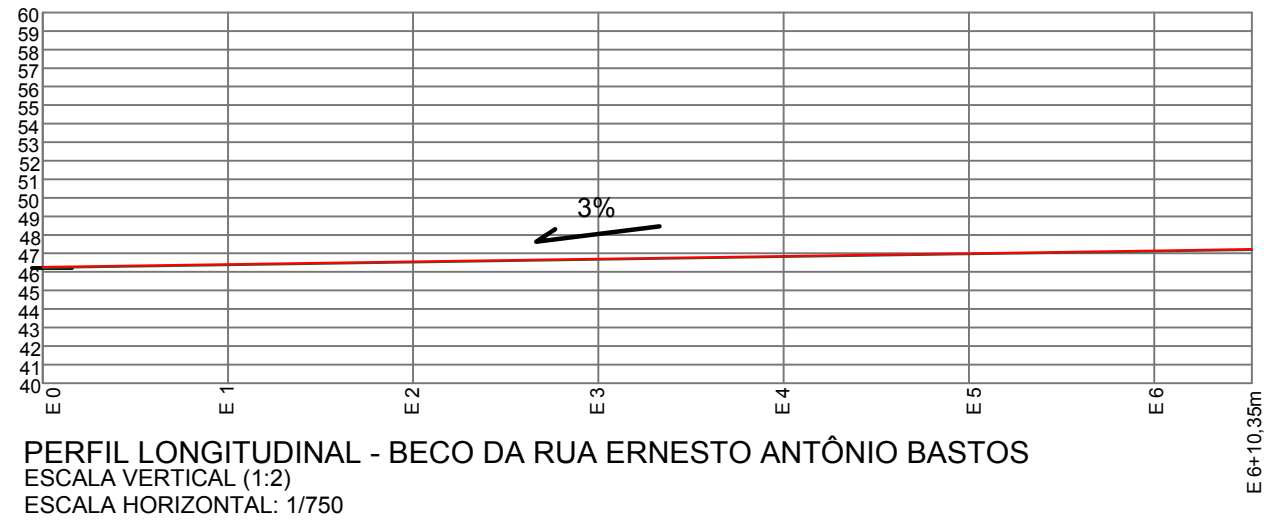
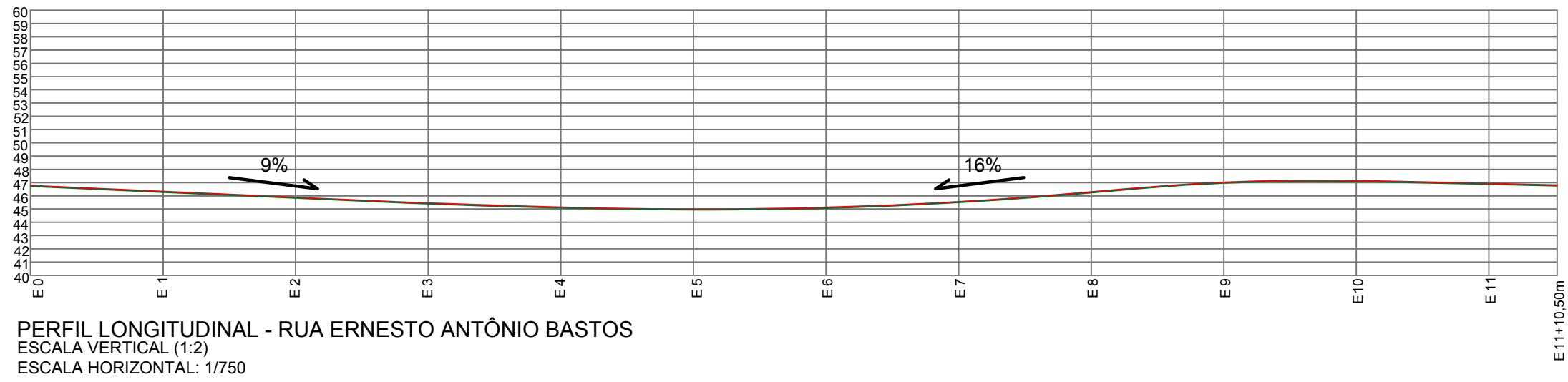
TÍTULO: PROJETO DE PAVIMENTAÇÃO EM BLOCOS INTERTRAVADOS (PVS)



PROPRIETÁRIO: PREFEITURA DE TAQUARI	PRANCHA Nº: 03
RESPONSÁVEL TÉCNICO PELO PROJETO: SÂMIA P. S. OLIVEIRA - CREA RS 248304	

2.525,95m ² ÁREA	INDICADA ESCALA	Julho/2021 DATA	0 REVISÃO
--------------------------------	--------------------	--------------------	--------------

LEGENDA	
	LIMITE DAS VIAS
	PERFIL DO PROJETO
	CORPO HÍDRICO
	PERFIL DO TERRENO NATURAL
	CURVAS DE NÍVEL




Documento assinado digitalmente
 gov.br SAMIA PATRICIA DA SILVA OLIVEIRA
 Data: 23/03/2023 12:22:08-0300
 Verifique em <https://validar.iti.gov.br>

REVISÃO	DESCRIÇÃO	DATA	VISTO

ASSUNTO: PROJETO PAVIMENTAÇÃO - PROJETO PLANIALTIMÉTRICO

ENDEREÇO: Rua Ernesto Antônio Bastos e Beco da Ernerto A. Bastos, Pinheiros - Taquari / RS

TÍTULO: PROJETO DE PAVIMENTAÇÃO EM BLOCOS INTERTRAVADOS (PVS)

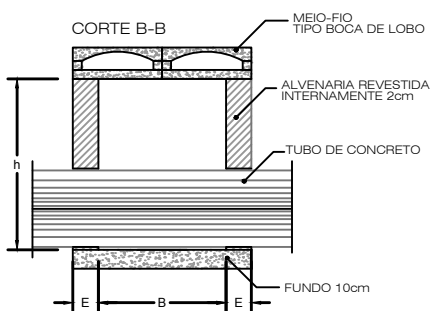
	PROPRIETÁRIO: _____ PREFEITURA DE TAQUARI	PRANCHA Nº: <h1>04</h1>
	RESPONSÁVEL TÉCNICO PELO PROJETO _____ SÂMIA P. S. OLIVEIRA - CREA RS 248304	
2.525,95m ² ÁREA	INDICADA ESCALA	Julho/2021 DATA
		0 REVISÃO

LEGENDAS

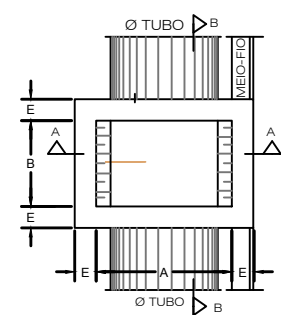
	CI + BL	PROJETO CAIXA COLETORA Ø 0,30 m + BOCA DE LOBO	13 UNIDADES
	PROJETO BUEIRO (Simples ou Armado)	Ø 0,40 m armado - 42,00m Ø 0,40 m simples - 175,00m Ø 0,50 m simples - 35,00m Ø 0,60 m armado - 7,00m Ø 0,60 m simples - 10,00m	
	Existente		
	BOCA DE BUEIRO		

CAIXA - CI + BL - LONGITUDINAL

COTAS EM CENTÍMETROS



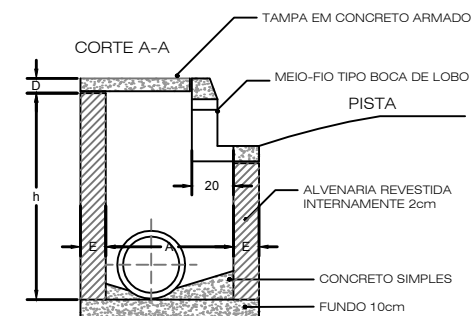
PLANTA BAIXA



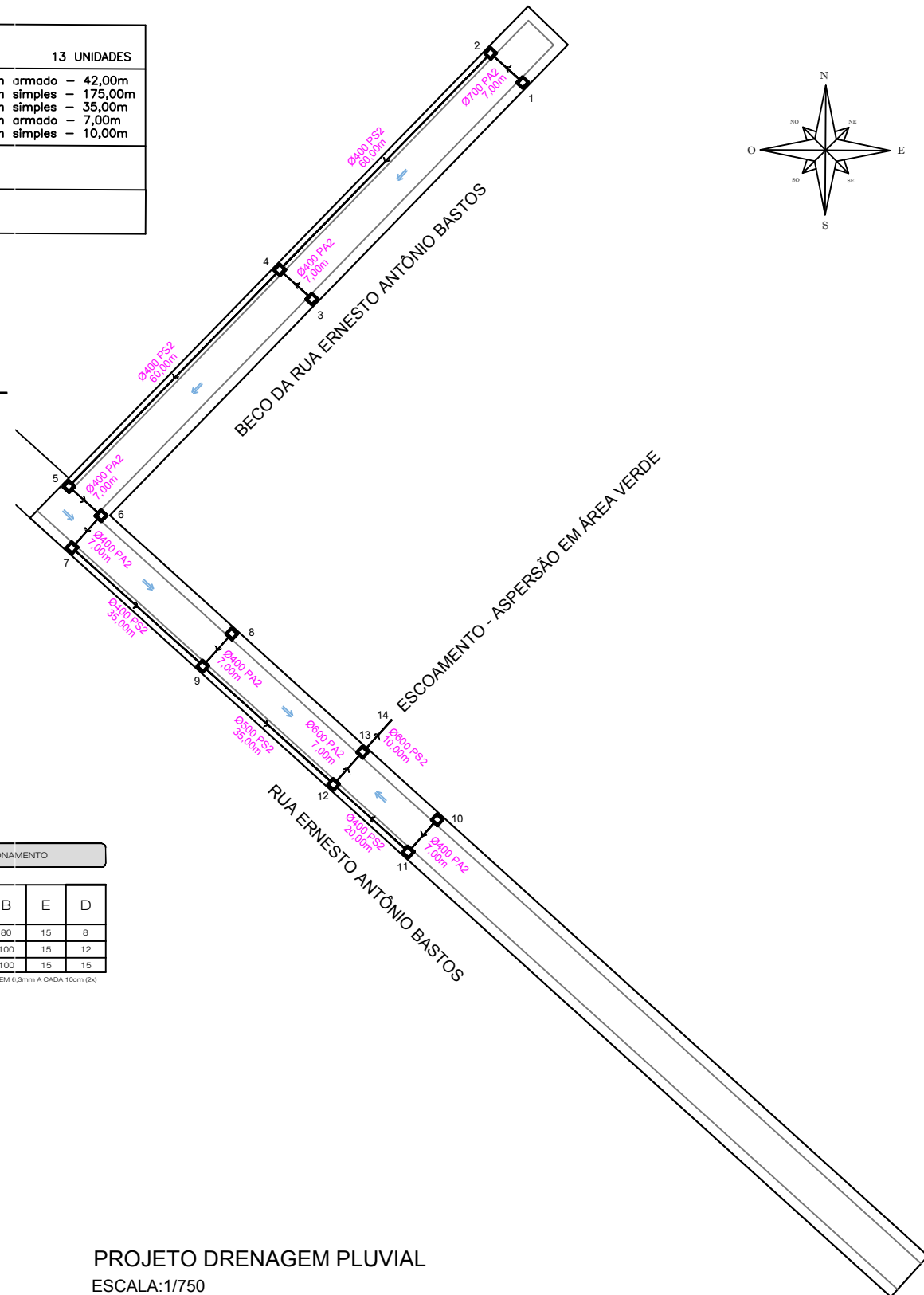
CAIXA CI + BL - DIMENSIONAMENTO

DN	h		A	B	E	D
	Min.	Máx.				
40/30	80	150	80	80	15	8
60	150	200	100	100	15	12
100	200	300	200	100	15	15

*OBS.: NA ARMAÇÃO DA TAMPA UTILIZAR FERRAGEM 6,3mm A CADA 10cm (p)



PROJETO DRENAGEM PLUVIAL
ESCALA:1/750



Documento assinado digitalmente
gov.br SAMIA PATRICIA DA SILVA OLIVEIRA
Data: 23/03/2023 12:24:11-0300
Verifique em <https://validar.it.gov.br>

REVISÃO	DESCRIÇÃO	DATA	VISTO

ASSUNTO: PROJETO PAVIMENTAÇÃO - DRENAGEM PLUVIAL

ENDEREÇO: Rua Ernesto Antônio Bastos e Beco da Ernerto A. Bastos, Pinheiros - Taquari / RS

TÍTULO: PROJETO DE PAVIMENTAÇÃO EM BLOCOS INTERTRAVADOS (PVS)



PROPRIETÁRIO:
PREFEITURA DE TAQUARI

RESPONSÁVEL TÉCNICO PELO PROJETO
SÂMIA P. S. OLIVEIRA - CREA RS 248304

PRANCHA Nº:

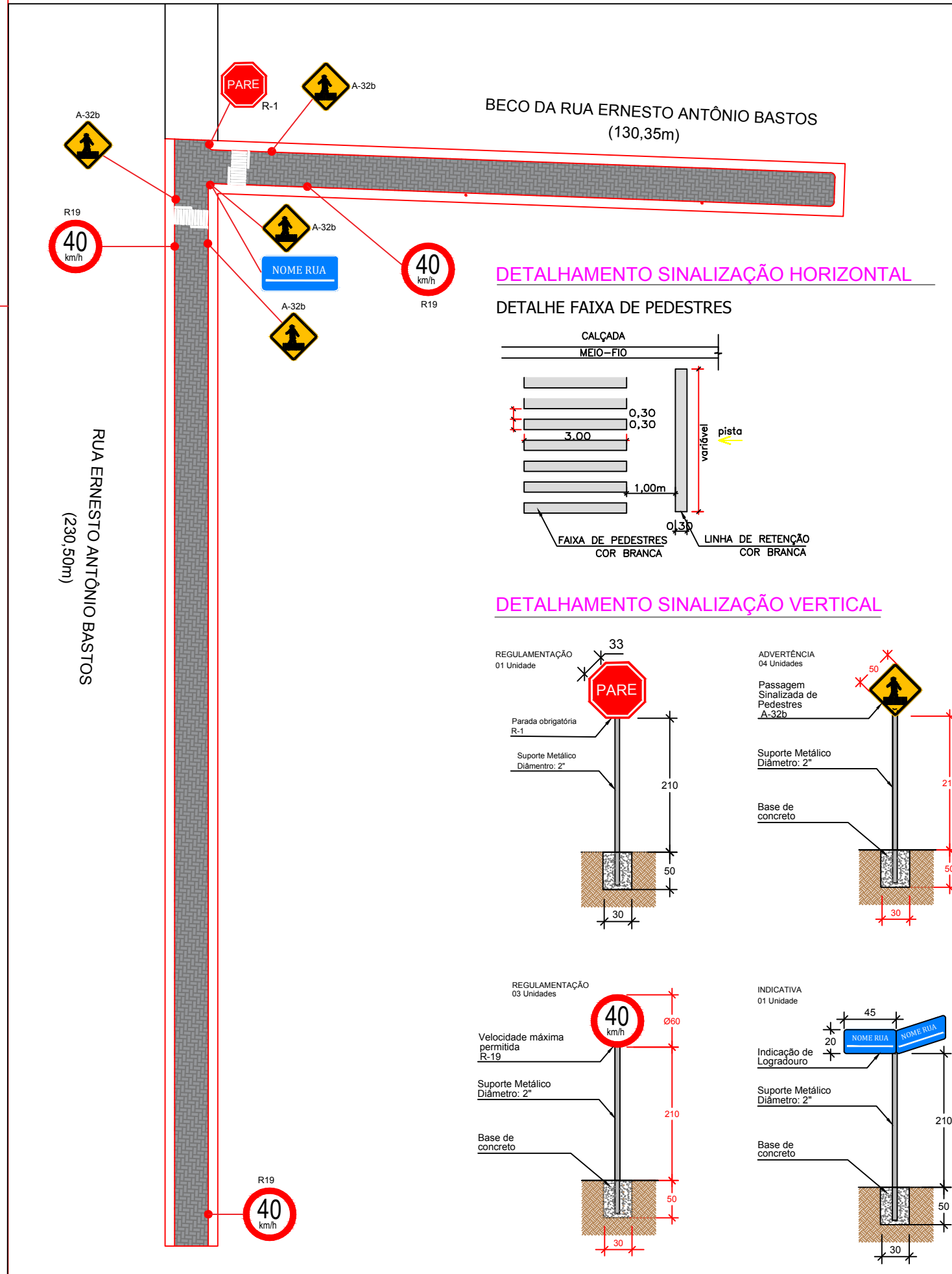
05

2.525,95m²
ÁREA

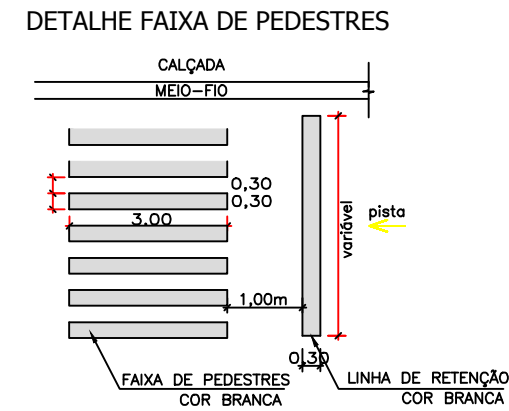
INDICADA
ESCALA

Julho/2021
DATA

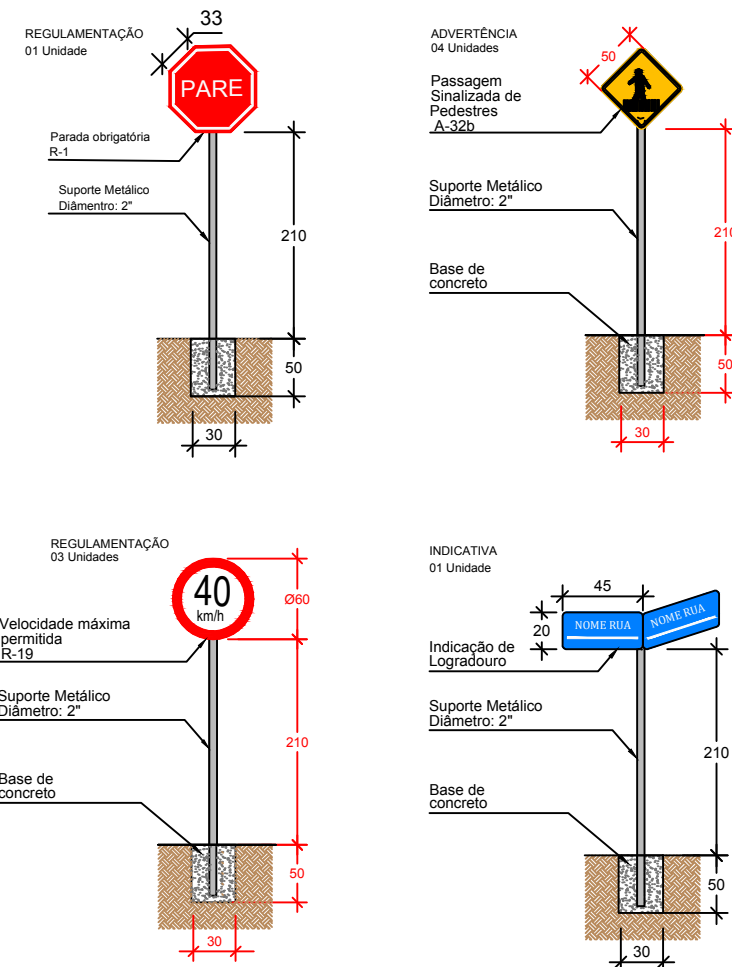
0
REVISÃO



DETALHAMENTO SINALIZAÇÃO HORIZONTAL



DETALHAMENTO SINALIZAÇÃO VERTICAL



PROJETO SINALIZAÇÃO VIÁRIA
 ESCALA: 1/750

PAVIMENTAÇÃO EM PVS:

QUANTITATIVO SINALIZAÇÃO HORIZONTAL	
DESCRIÇÃO	QUANTIDADE
FAIXA DE PEDESTRES (3,00 X 0,30m) x 24 unidades= 21,60m²	ÁREA TOTAL PINTURA BRANCA FAIXA: 21,60m²
LINHA DE RETENÇÃO 0,30m x 14,00m = 4,20m²	ÁREA TOTAL PINTURA BRANCA LINHA: 4,20m²
QUANTITATIVO SINALIZAÇÃO VERTICAL	
DESCRIÇÃO	QUANTIDADE
- PLACA DE REGULAMENTAÇÃO R - 1 (PARADA OBRIGATORIA)	01 UNIDADE
- PLACA DE ADVERTÊNCIA A-32b (PASSAGEM DE PEDESTRES)	04 UNIDADES
- PLACA DE REGULAMENTAÇÃO R19 (VELOCIDADE PERMITIDA)	03 UNIDADES
- PLACA DE IDENTIFICAÇÃO NOME DE RUA	01 UNIDADE
OBSERVAÇÕES:	
- SINALIZAÇÃO COMPLEMENTAR A EXISTENTE	
- SINALIZAÇÃO DE ACORDO COM CONTRAN/DENATRAN	
- PLACAS DE INDICAÇÃO DE LOGRADOURO CASO PROPOSTAS, SERÃO CONFORME LEIS DE TRÂNSITO MUNICIPAIS (PADRÃO MUNICIPAL)	

Documento assinado digitalmente
gov.br SAMIA PATRICIA DA SILVA OLIVEIRA
 Data: 23/03/2023 12:24:11-0300
 Verifique em <https://validar.iti.gov.br>

REVISÃO	DESCRIÇÃO	DATA	VISTO

ASSUNTO: PROJETO PAVIMENTAÇÃO - SINALIZAÇÃO VIÁRIA

ENDEREÇO: Rua Ernesto Antônio Bastos e Beco da Ernerto A. Bastos, Pinheiros - Taquari / RS

TÍTULO: PROJETO DE PAVIMENTAÇÃO EM BLOCOS INTERTRAVADOS (PVS)

	PROPRIETÁRIO: _____ PREFEITURA DE TAQUARI	PRANCHA Nº: 06
	RESPONSÁVEL TÉCNICO PELO PROJETO _____ SÂMIA P. S. OLIVEIRA - CREA RS 248304	
2.525,95m² ÁREA	INDICADA ESCALA	Julho/2021 DATA
		0 REVISÃO