

Coordenadas (SIRGAS UTM):

Início:
29°47'15.33"S
51°52'10.73"O

Localização da obra ●




Documento assinado digitalmente
gov.br SAMIA PATRICIA DA SILVA OLIVEIRA
Data: 23/03/2023 13:12:45-0300
Verifique em <https://validar.it.gov.br>

REVISÃO	DESCRIÇÃO	DATA	VISTO

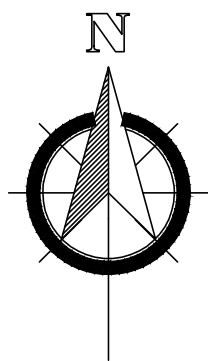
ASSUNTO: PROJETO PAVIMENTAÇÃO - SITUAÇÃO

ENDEREÇO: RUA MARCELINO ALVES DA SILVA, COLÔNIA VINTE DE SETEMBRO - TAQUARI / RS

TÍTULO: PROJETO DE PAVIMENTAÇÃO EM BLOCOS INTERTRAVADOS (PVS)


	PROPRIETÁRIO: _____ PREFEITURA DE TAQUARI	PRANCHA Nº: 01	
	RESPONSÁVEL TÉCNICO PELO PROJETO _____ SÂMIA P. S. OLIVEIRA - CREA RS 248304		
599,20 m ² ÁREA	1/300 ESCALA	Julho/2021 DATA	0 REVISÃO

PLANTA DE SITUAÇÃO
ESCALA: S/ ESCALA



Coordenadas (SIRGAS UTM):

Início:
29°47'15.33"S
51°52'10.73"O

Localização da obra 



PONTO DE INÍCIO
PAVIMENTAÇÃO

Documento assinado digitalmente
gov.br SAMIA PATRICIA DA SILVA OLIVEIRA
Data: 23/03/2023 13:12:45-0300
Verifique em <https://validar.it.gov.br>

REVISÃO	DESCRIÇÃO	DATA	VISTO

ASSUNTO: PROJETO PAVIMENTAÇÃO - LOCALIZAÇÃO

ENDEREÇO: RUA MARCELINO ALVES DA SILVA, COLÔNIA VINTE DE SETEMBRO - TAQUARI / RS

TÍTULO: PROJETO DE PAVIMENTAÇÃO EM BLOCOS INTERTRAVADOS (PVS)



PROPRIETÁRIO:

PREFEITURA DE TAQUARI

RESPONSÁVEL TÉCNICO PELO PROJETO

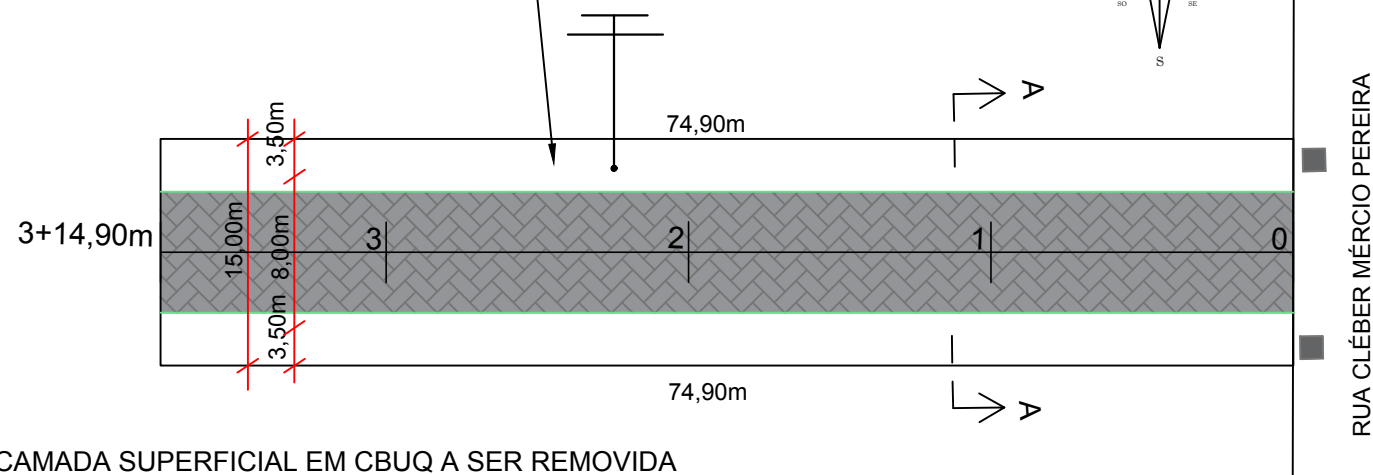
SÂMIA P. S. OLIVEIRA - CREA RS 248304

PRANCHA Nº:
02

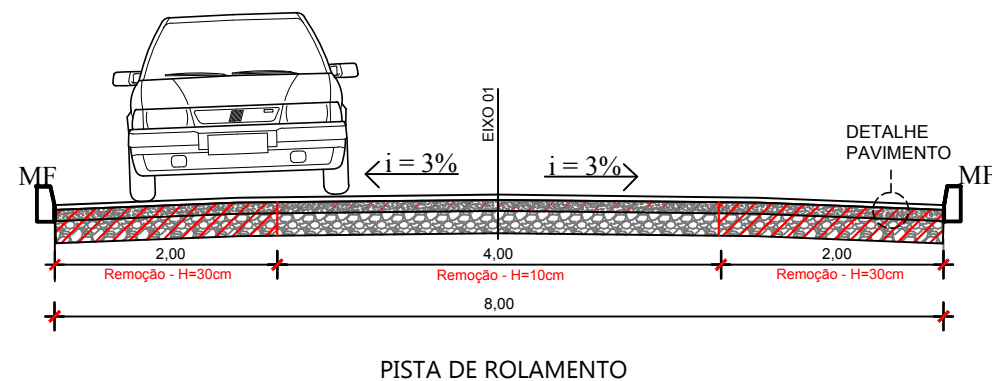
599,20 m ² ÁREA	1/300 ESCALA	Julho/2021 DATA	0 REVISÃO
-------------------------------	-----------------	--------------------	--------------

PLANTA DE LOCALIZAÇÃO
ESCALA: S/ ESCALA

RUA MARCELINO ALVES DA SILVA
MF: 157,80m
PAVIMENTO: 559,20,00m²



CAMADA SUPERFICIAL EM CBUQ A SER REMOVIDA
PROJETO GEOMÉTRICO
ESCALA 1:500



SEÇÃO TIPO DE PAVIMENTO - PAVS CORTE AA'
SEM ESCALA

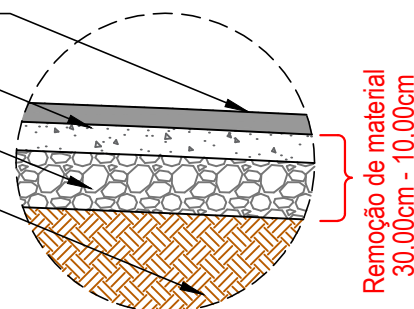
SEÇÃO TIPO

PAVIMENTAÇÃO BLOCO INTERTRAVADO DE CONCRETO

COLCHÃO EM PÓ DE BRITA PARA ASSENTAMENTO

SEIXO ROLADO

GREIDE REGULARIZADO



PAVIMENTAÇÃO BLOCO INTERTRAVADO DE CONCRETO ESPESSURA 8,00cm - PISTA DE ROLAMENTO.

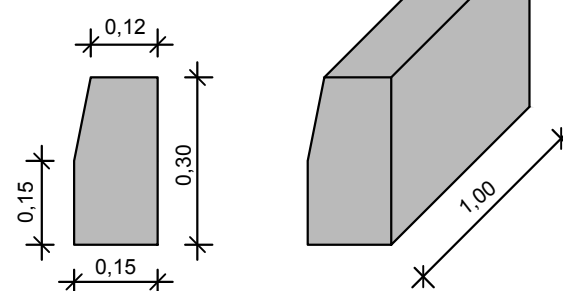
COLCHÃO DE PÓ DE BRITA PARA ASSENTAMENTO ESPESSURA 10,00cm + 1,00cm REJUNTAMENTO

CAMADA DE SEIXO ROLADO ESPESSURA 20,00cm

GREIDE REGULARIZADO

DETALHE PAVIMENTO SEM ESCALA

MEIO-FIO DE CONCRETO



LEGENDA

PAVIMENTAÇÃO DE VIA
BLOCOS DE CONCRETO TIPO PAVS - 8,0cm
599,20 m²

PAVIMENTAÇÃO DE PASSEIO
BLOCOS DE CONCRETO TIPO PAVS - 6,0cm
0,00m²

MEIO FIO DE CONCRETO
157,80m

ESTACAS DE 20 EM 20m

POSTE DE ENERGIA ELÉTRICA

Documento assinado digitalmente
gov.br SAMIA PATRICIA DA SILVA OLIVEIRA
Data: 23/03/2023 13:12:45-0300
Verifique em <https://validar.itl.gov.br>

REVISÃO	DESCRIÇÃO	DATA	VISTO

ASSUNTO: PROJETO PAVIMENTAÇÃO - PROJETO GEOMÉTRICO

ENDEREÇO: RUA MARCELINO ALVES DA SILVA, COLÔNIA VINTE DE SETEMBRO - TAQUARI / RS

TÍTULO: PROJETO DE PAVIMENTAÇÃO EM BLOCOS INTERTRAVADOS (PVS)



PROPRIETÁRIO:
PREFEITURA DE TAQUARI

RESPONSÁVEL TÉCNICO PELO PROJETO
SÂMIA P. S. OLIVEIRA - CREA RS 248304

PRANCHA Nº:

03




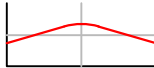

599,20 m²
ÁREA

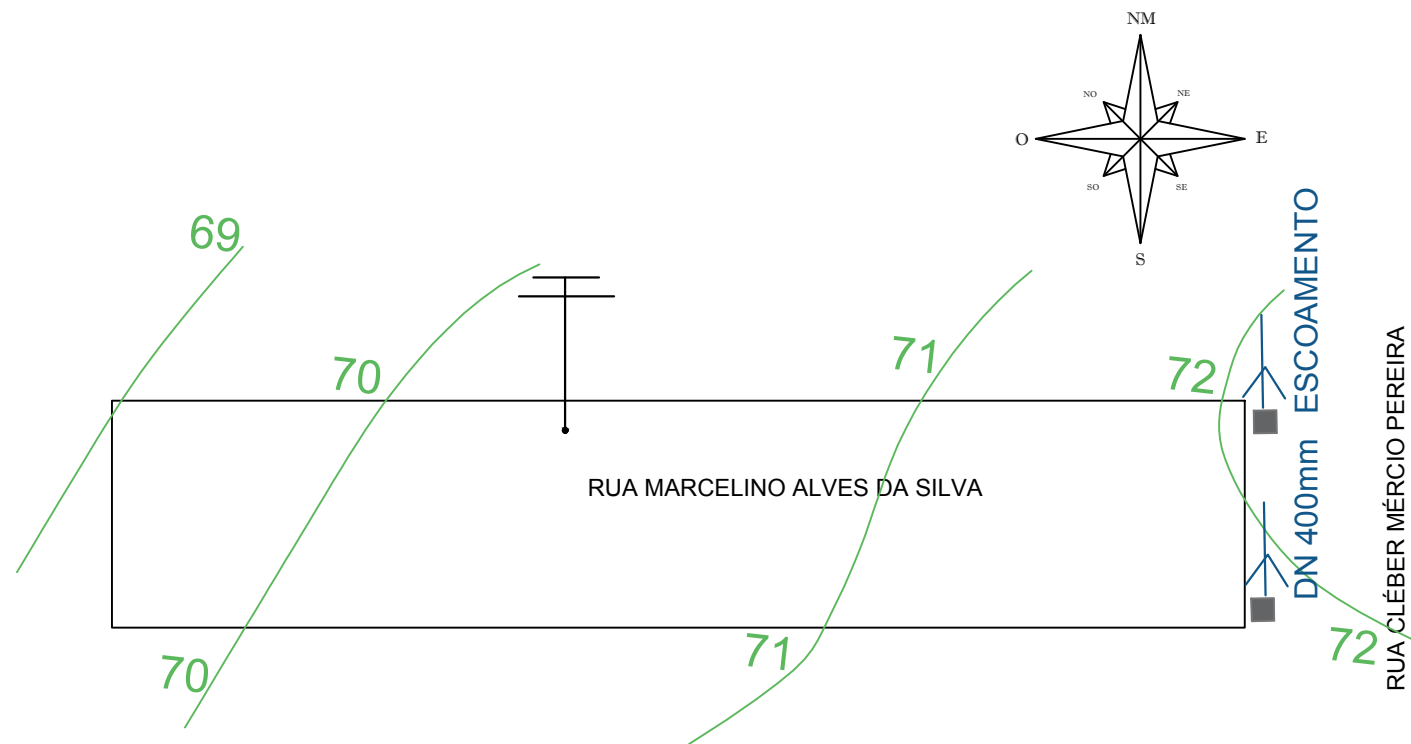
1/300
ESCALA

Julho/2021
DATA

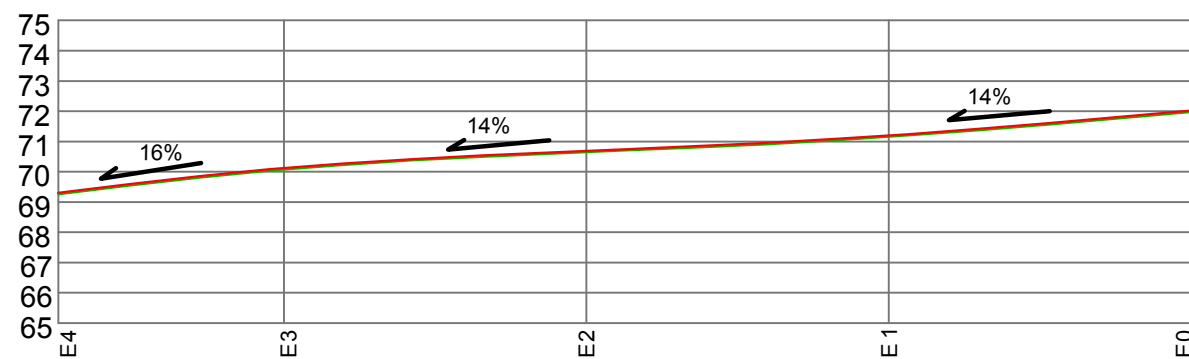
0
REVISÃO

LEGENDA

-  LIMITE DAS VIAS
-  CORPO HÍDRICO
-  CURVAS DE NÍVEL
-  PERFIL DO PROJETO
-  PERFIL DO TERRENO NATURAL



PROJETO TOPOGRÁFICO
 PLANIALTIMÉTRICO
 ESCALA: 1/500



PERFIL LONGITUDINAL - RUA MARCELINO ALVES DA SILVA
 ESCALA VERTICAL (1:2)
 ESCALA HORIZONTAL: 1/500

Documento assinado digitalmente
gov.br SAMIA PATRICIA DA SILVA OLIVEIRA
 Data: 23/03/2023 13:12:45-0300
 Verifique em <https://validar.it.gov.br>

REVISÃO	DESCRIÇÃO	DATA	VISTO

ASSUNTO: PROJETO PAVIMENTAÇÃO - PROJETO PLANIALTIMÉTRICO

ENDEREÇO: RUA MARCELINO ALVES DA SILVA, COLÔNIA VINTE DE SETEMBRO - TAQUARI / RS

TÍTULO: PROJETO DE PAVIMENTAÇÃO EM BLOCOS INTERTRAVADOS (PVS)



PROPRIETÁRIO:

 PREFEITURA DE TAQUARI

RESPONSÁVEL TÉCNICO PELO PROJETO

 SÂMIA P. S. OLIVEIRA - CREA RS 248304

PRANCHA Nº:
04

599,20 m²
ÁREA

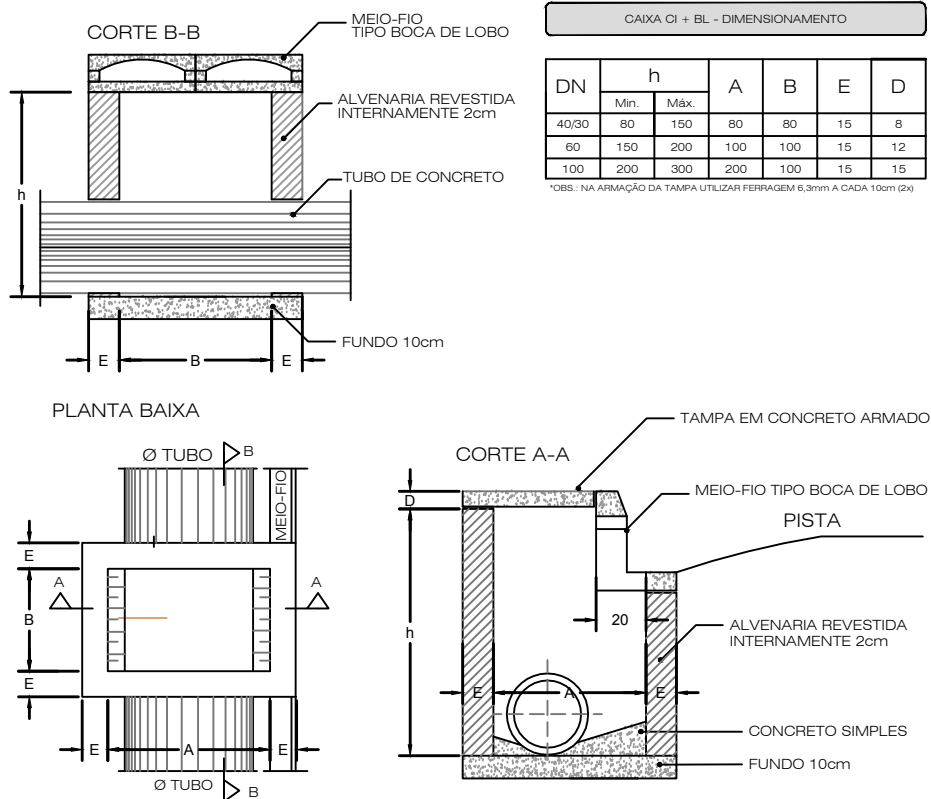
1/300
ESCALA

Julho/2021
DATA

0
REVISÃO

CAIXA - CI + BL - LONGITUDINAL

COTAS EM CENTÍMETROS

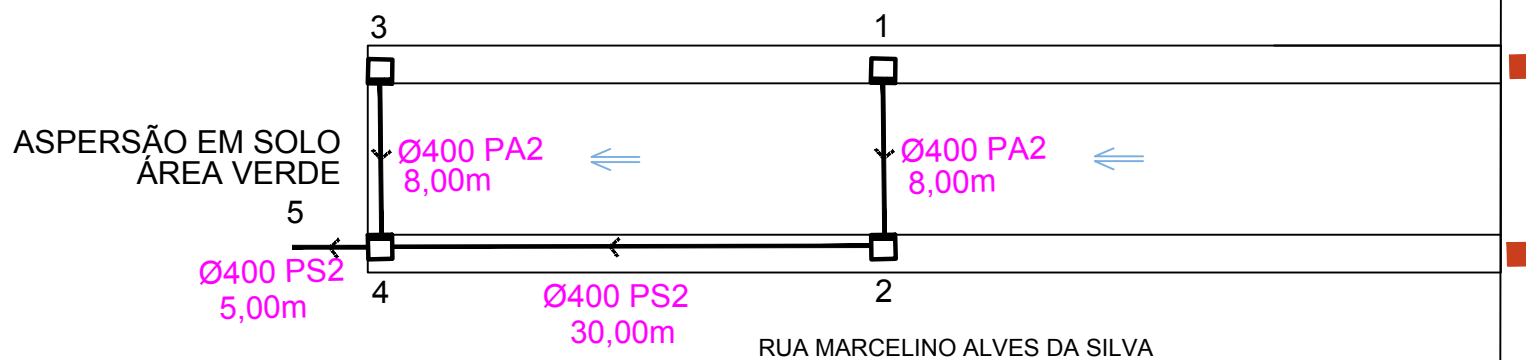
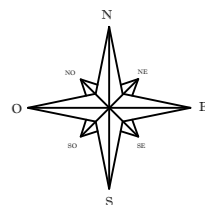


DN	h		A	B	E	D
	Min.	Máx.				
40/30	80	150	80	80	15	8
60	150	200	100	100	15	12
100	200	300	200	100	15	15

*OBS.: NA ARMAÇÃO DA TAMPA UTILIZAR FERRAGEM 6,3mm A CADA 10cm (2x)

LEGENDAS

	CI + BL	PROJETO CAIXA COLETORA BOCA DE LOBO	4 UNIDADES
		PROJETO BUEIRO (Simples ou Armada)	Ø 0,40 m armado - 16,00m Ø 0,40 m simples - 35,00m
	Existente		
		BOCA DE BUEIRO	



PROJETO DRENAGEM PLUVIAL
ESCALA: 1/500

Documento assinado digitalmente
gov.br SAMIA PATRICIA DA SILVA OLIVEIRA
Data: 23/03/2023 13:12:45-0300
Verifique em <https://validar.iti.gov.br>

REVISÃO	DESCRIÇÃO	DATA	VISTO

ASSUNTO: PROJETO PAVIMENTAÇÃO - DRENAGEM PLUVIAL

ENDEREÇO: RUA MARCELINO ALVES DA SILVA, COLÔNIA VINTE DE SETEMBRO - TAQUARI / RS

TÍTULO: PROJETO DE PAVIMENTAÇÃO EM BLOCOS INTERTRAVADOS (PVS)



PROPRIETÁRIO:

PREFEITURA DE TAQUARI

RESPONSÁVEL TÉCNICO PELO PROJETO

SÂMIA P. S. OLIVEIRA - CREA RS 248304

PRANCHA Nº:

05

599,20 m²
ÁREA

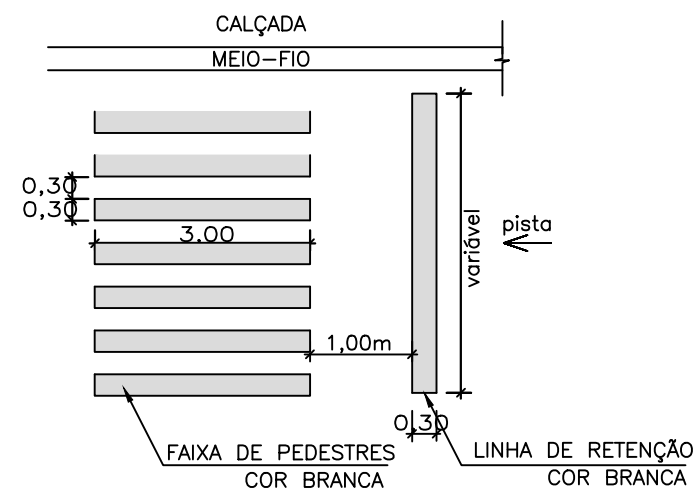
1/300
ESCALA

Julho/2021
DATA

0
REVISÃO

DETALHAMENTO SINALIZAÇÃO HORIZONTAL

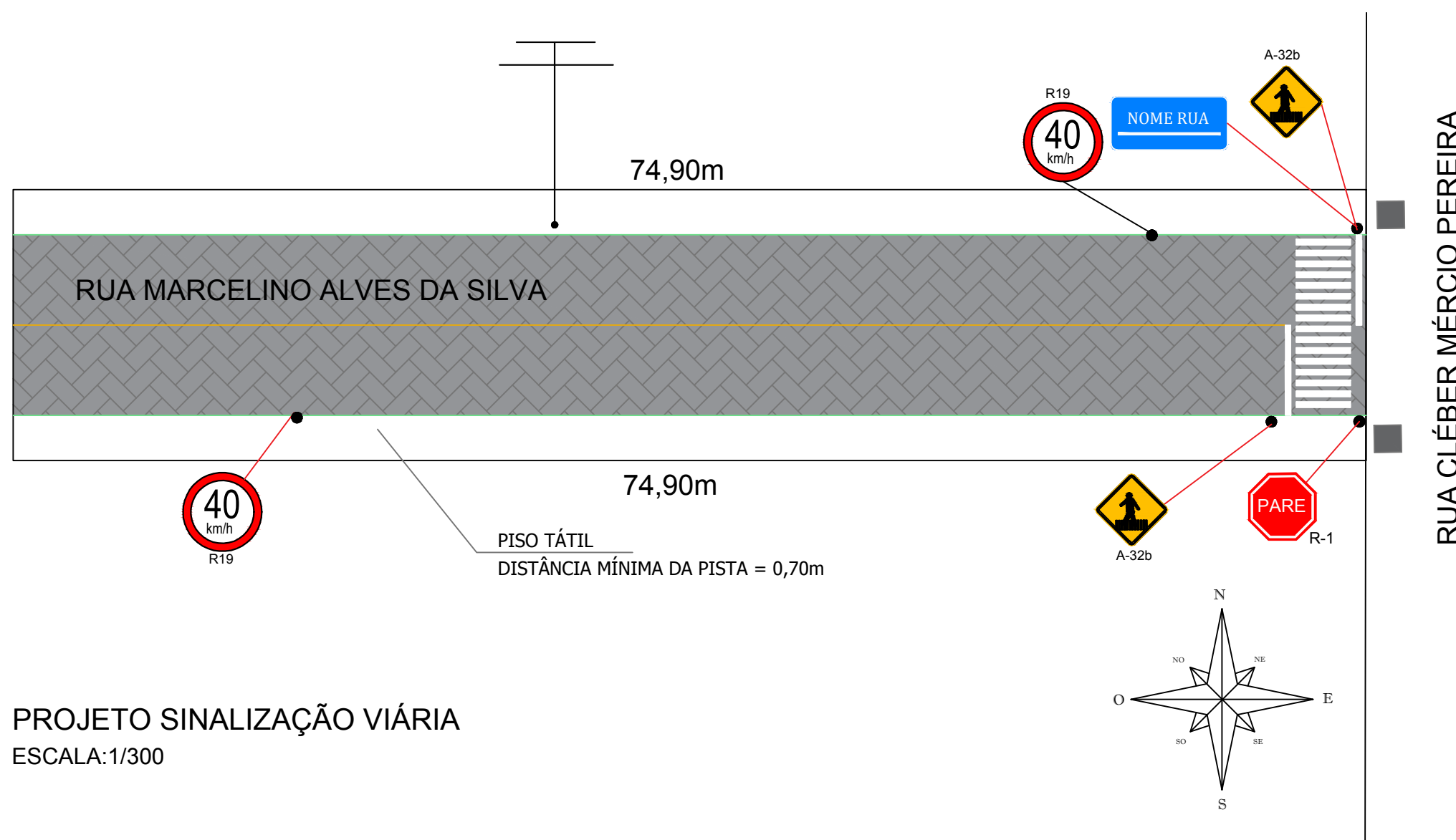
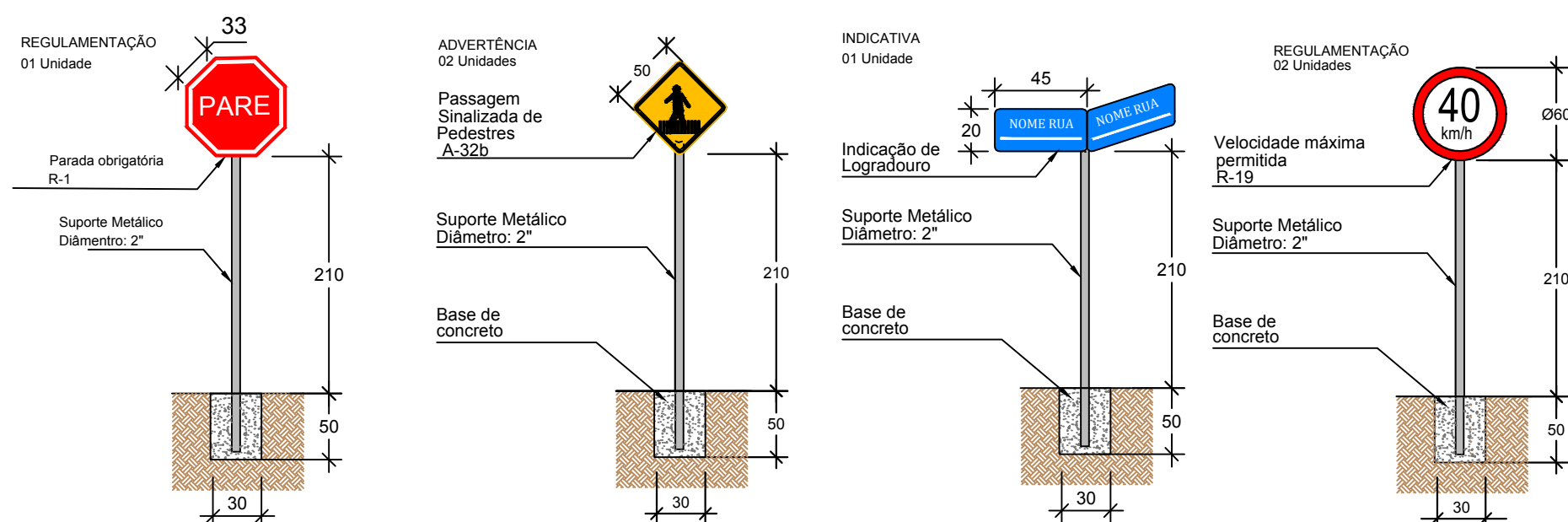
DETALHE FAIXA DE PEDESTRES



PAVIMENTAÇÃO EM PVS: RUA MARCELINO ALVES DA SILVA

QUANTITATIVO SINALIZAÇÃO HORIZONTAL	
DESCRIÇÃO	QUANTIDADE
FAIXA DE PEDESTRES (3,00 X 0,30m) x 13 unidades= 11,70m²	ÁREA TOTAL PINTURA BRANCA FAIXA: 11,70m²
LINHA DE RETENÇÃO (4,00X 0,30m) x 2 unidades= 2,40m²	ÁREA TOTAL PINTURA BRANCA LINHA: 2,40m²
QUANTITATIVO SINALIZAÇÃO VERTICAL	
DESCRIÇÃO	QUANTIDADE
- PLACA DE REGULAMENTAÇÃO R - 1 (PARADA OBRIGATORIA)	01 UNIDADE
- PLACA DE ADVERTÊNCIA A-32b (PASSAGEM DE PEDESTRES)	02 UNIDADES
- PLACA DE REGULAMENTAÇÃO R - 19 (VELOCIDADE)	02 UNIDADES
- PLACA INDICATIVA NOME DE RUA	01 UNIDADE
OBSERVAÇÕES:	
- SINALIZAÇÃO COMPLEMENTAR A EXISTENTE	
- SINALIZAÇÃO DE ACORDO COM CONTRAN/DENATRAN	
- PLACAS DE INDICAÇÃO DE LOGRADOURO CASO PROPOSTAS, SERÃO CONFORME LEIS DE TRÂNSITO MUNICIPAIS (PADRÃO MUNICIPAL)	

DETALHAMENTO SINALIZAÇÃO VERTICAL



PROJETO SINALIZAÇÃO VIÁRIA
ESCALA: 1/300

Documento assinado digitalmente
gov.br SAMIA PATRICIA DA SILVA OLIVEIRA
Data: 23/03/2023 13:15:22-0300
Verifique em <https://validar.it.gov.br>

REVISÃO	DESCRIÇÃO	DATA	VISTO

ASSUNTO: PROJETO PAVIMENTAÇÃO - SINALIZAÇÃO VIÁRIA
ENDEREÇO: RUA MARCELINO ALVES DA SILVA, COLÔNIA VINTE DE SETEMBRO - TAQUARI / RS
TÍTULO: PROJETO DE PAVIMENTAÇÃO EM BLOCOS INTERTRAVADOS (PVS)



PROPRIETÁRIO:
PREFEITURA DE TAQUARI
RESPONSÁVEL TÉCNICO PELO PROJETO:
SÂMIA P. S. OLIVEIRA - CREA RS 248304

PRANCHA Nº:
06

599,20 m² ÁREA	1/300 ESCALA	Julho/2021 DATA	0 REVISÃO
-------------------	-----------------	--------------------	--------------