

Coordenadas (SIRGAS UTM):

Início:  
29°47'30.8"S  
51°51'16.5"W

Localização da obra ●



PLANTA DE SITUAÇÃO  
ESCALA: 1/7.500

Documento assinado digitalmente  
**gov.br** SAMIA PATRICIA DA SILVA OLIVEIRA  
Data: 23/03/2023 12:18:05-0300  
Verifique em <https://validar.iti.gov.br>

REVISÃO	DESCRIÇÃO	DATA	VISTO


**ASSUNTO:** PROJETO PAVIMENTAÇÃO - SITUAÇÃO

**ENDEREÇO:** Rua Eduardo Borba da Rosa e Rua Allan Kardec, Bairro Prado - Taquari / RS

**TÍTULO:** PROJETO DE PAVIMENTAÇÃO EM BLOCOS INTERTRAVADOS (PVS)

	<b>PROPRIETÁRIO:</b> _____ PREFEITURA DE TAQUARI	<b>PRANCHA Nº:</b>  <b>01</b>
	<b>RESPONSÁVEL TÉCNICO PELO PROJETO</b> _____ SÂMIA P. S. OLIVEIRA - CREA RS 248304	

3.562,24 m <sup>2</sup> <b>ÁREA</b>	INDICADA <b>ESCALA</b>	Julho/2021 <b>DATA</b>	0 <b>REVISÃO</b>
----------------------------------------	---------------------------	---------------------------	---------------------



Coordenadas (SIRGAS UTM):

Início:  
29°47'30.8"S  
51°51'16.5"W

Localização da obra 



PLANTA DE LOCALIZAÇÃO  
ESCALA: 1/1.500

Documento assinado digitalmente  
**gov.br** SAMIA PATRICIA DA SILVA OLIVEIRA  
Data: 23/03/2023 12:18:05-0300  
Verifique em <https://validar.iti.gov.br>

REVISÃO	DESCRIÇÃO	DATA	VISTO

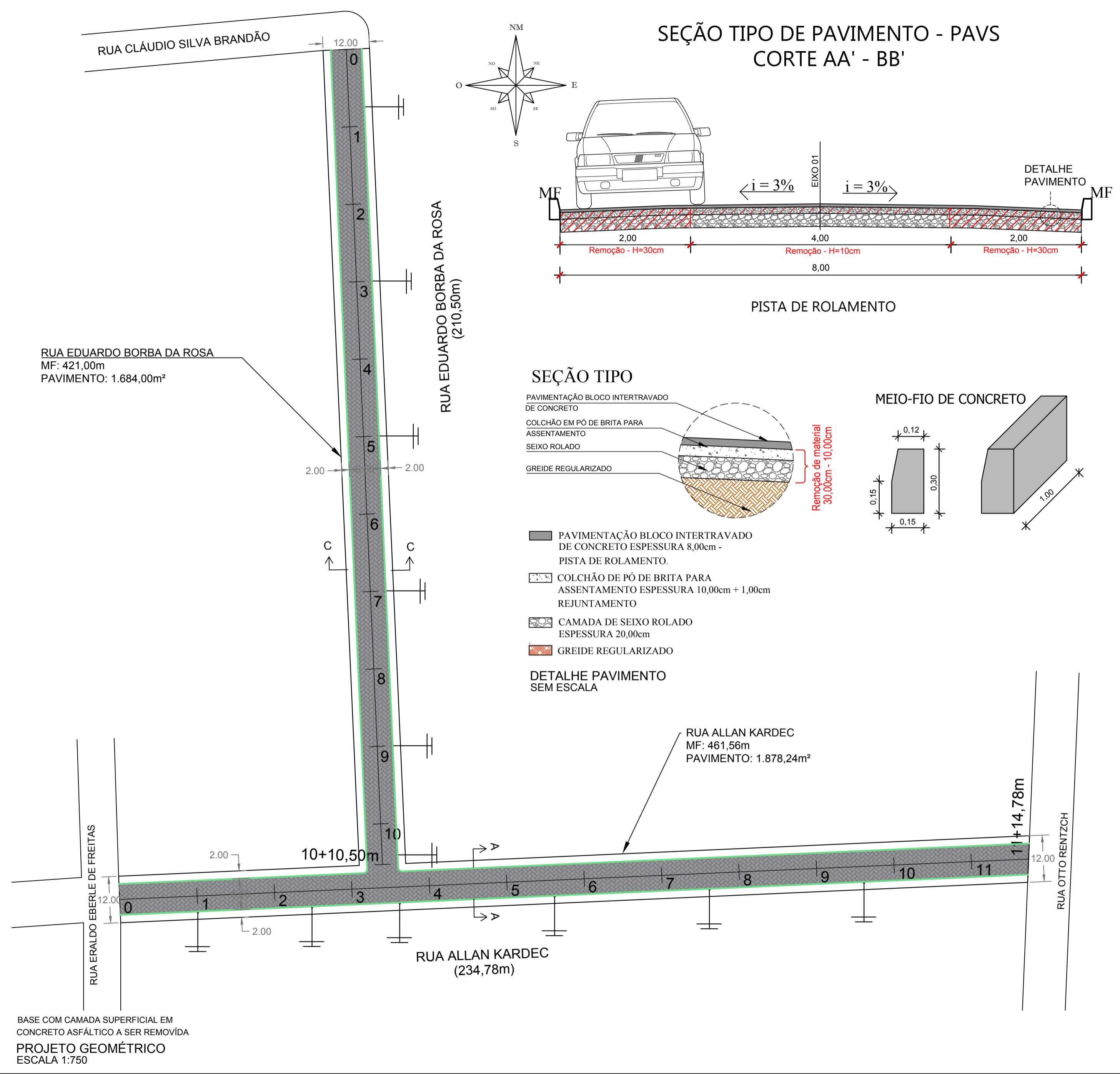
ASSUNTO: PROJETO PAVIMENTAÇÃO - LOCALIZAÇÃO

ENDEREÇO: Rua Eduardo Borba da Rosa e Rua Allan Kardec, Bairro Prado - Taquari / RS

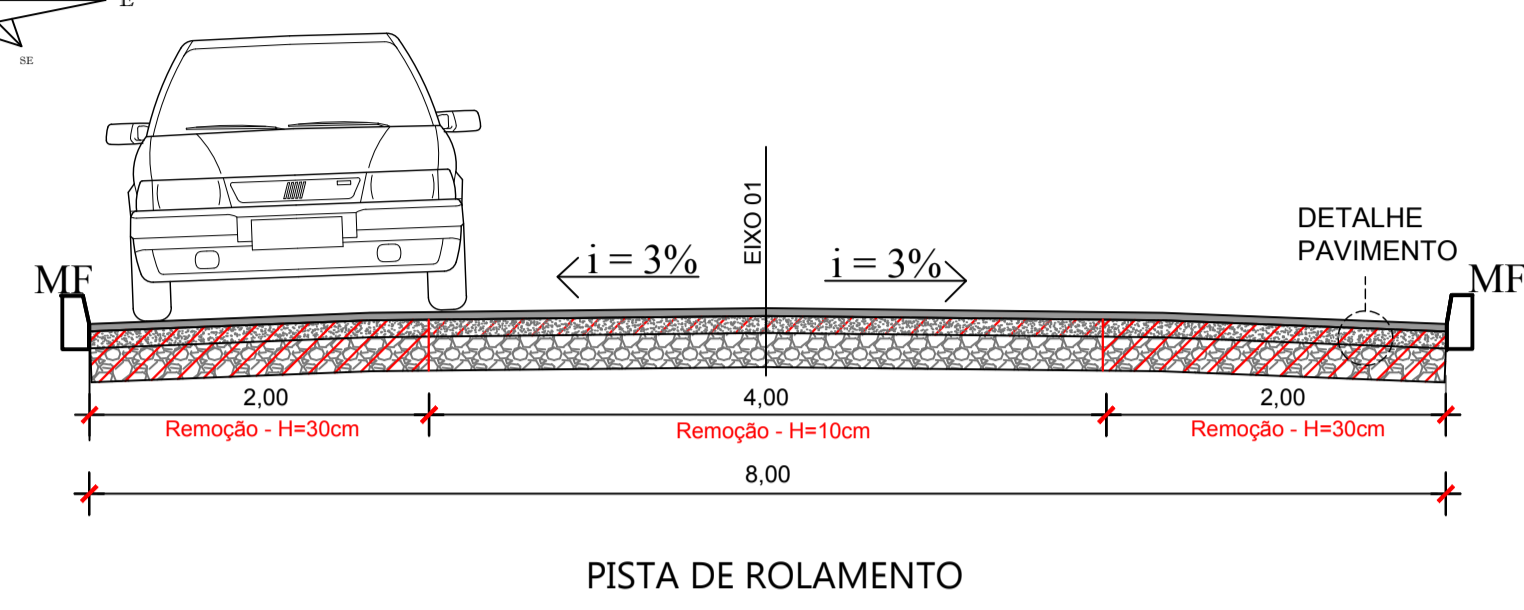
TÍTULO: PROJETO DE PAVIMENTAÇÃO EM BLOCOS INTERTRAVADOS (PVS)

	PROPRIETÁRIO: _____ PREFEITURA DE TAQUARI	PRANCHA Nº:  <b>02</b>
	RESPONSÁVEL TÉCNICO PELO PROJETO _____ SÂMIA P. S. OLIVEIRA - CREA RS 248304	

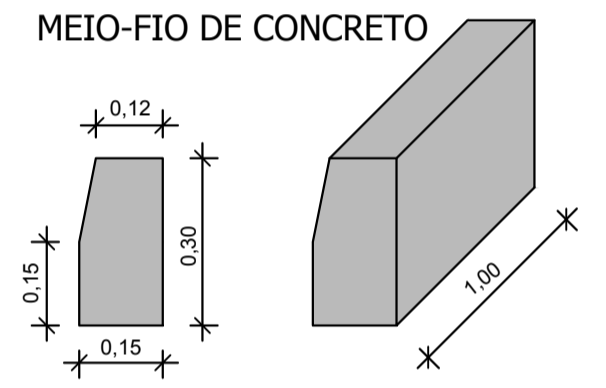
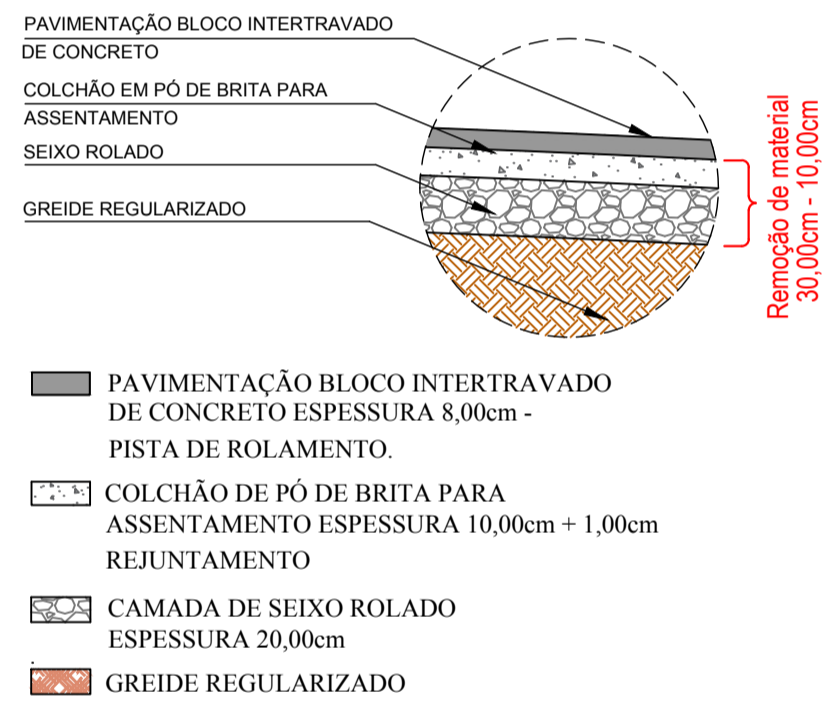
3.562,24 m <sup>2</sup>	INDICADA	Julho/2021	0
ÁREA	ESCALA	DATA	REVISÃO



### SEÇÃO TIPO DE PAVIMENTO - PAVS CORTE AA' - BB'



### SEÇÃO TIPO



### DETALHE PAVIMENTO SEM ESCALA

- PAVIMENTAÇÃO BLOCO INTERTRAVADO DE CONCRETO ESPESSURA 8,00cm - PISTA DE ROLAMENTO.
- COLCHÃO DE PÓ DE BRITA PARA ASSENTAMENTO ESPESSURA 10,00cm + 1,00cm REJUNTAMENTO
- CAMADA DE SEIXO ROLADO ESPESSURA 20,00cm
- GREIDE REGULARIZADO

BASE COM CAMADA SUPERFICIAL EM CONCRETO ASFÁLTICO A SER REMOVIDA  
PROJETO GEOMÉTRICO  
ESCALA 1:750

LEGENDA	
	PAVIMENTAÇÃO DE VIA BLOCOS DE CONCRETO TIPO PAVS - 8,0cm 3.562,24m <sup>2</sup>
	PAVIMENTAÇÃO DE PASSEIO BLOCOS DE CONCRETO TIPO PAVS - 6,0cm 0,00m <sup>2</sup>
	MEIO FIO DE CONCRETO 882,56m
	ESTACAS DE 20 EM 20m
	POSTE DE ENERGIA ELÉTRICA

Documento assinado digitalmente  
gov.br SAMIA PATRICIA DA SILVA OLIVEIRA  
Data: 23/03/2023 12:18:05-0300  
Verifique em <https://validar.iti.gov.br>

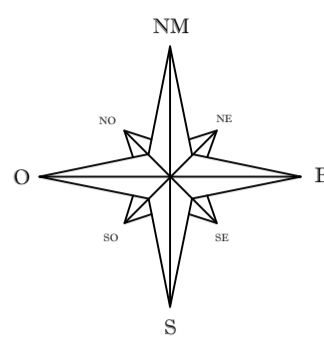
REVISÃO	DESCRIÇÃO	DATA	VISTO

ASSUNTO: PROJETO PAVIMENTAÇÃO - PROJETO GEOMÉTRICO  
ENDEREÇO: Rua Eduardo Borba da Rosa e Rua Allan Kardec, Bairro Prado - Taquari / RS  
TÍTULO: PROJETO DE PAVIMENTAÇÃO EM BLOCOS INTERTRAVADOS (PVS)

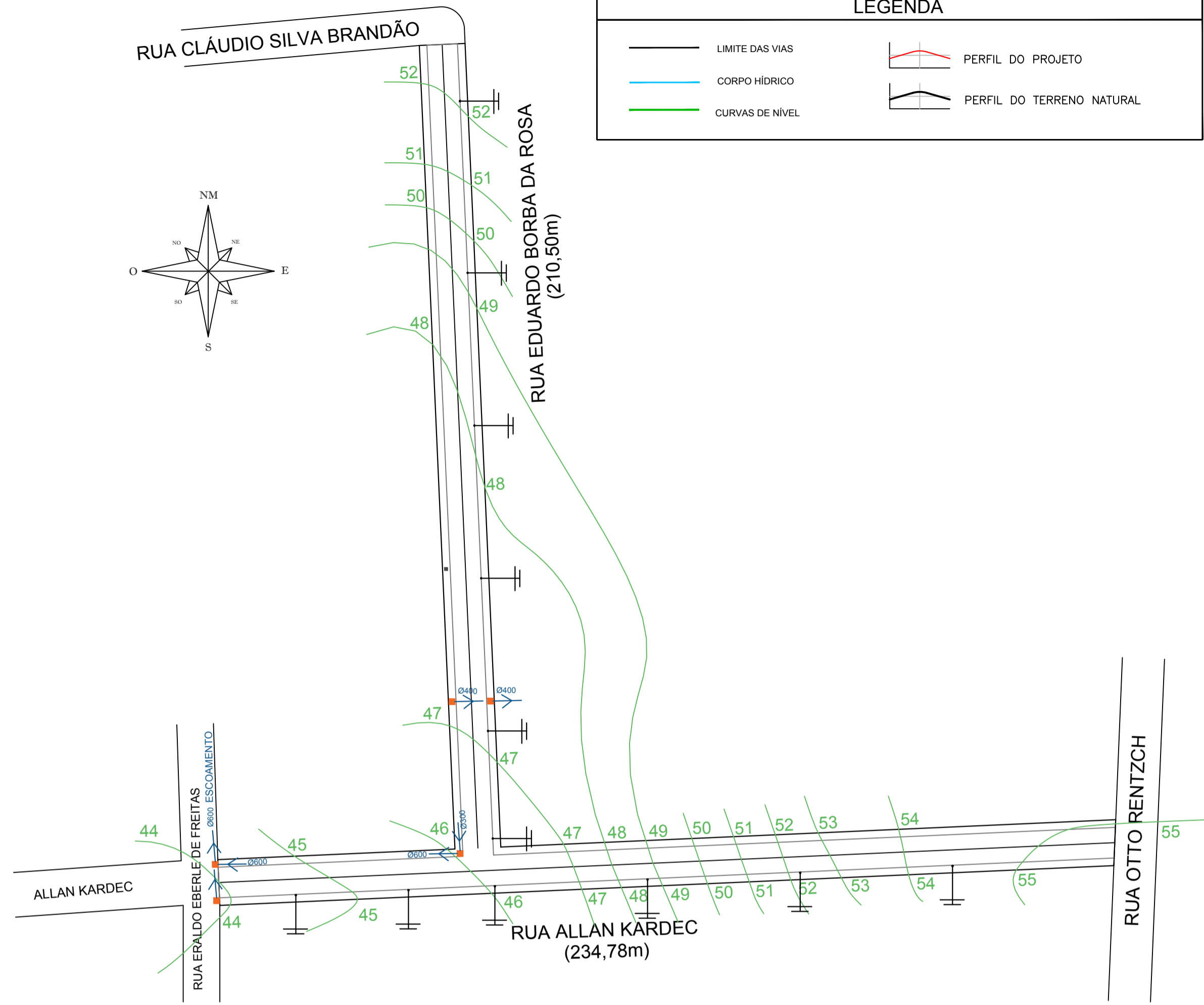
	PROPRIETÁRIO: PREFEITURA DE TAQUARI	PRANCHA Nº: <b>03</b>
	RESPONSÁVEL TÉCNICO PELO PROJETO: SÂMIA P. S. OLIVEIRA - CREA RS 248304	

3.562,24 m <sup>2</sup> ÁREA	INDICADA ESCALA	Julho/2021 DATA	0 REVISÃO
---------------------------------	--------------------	--------------------	--------------

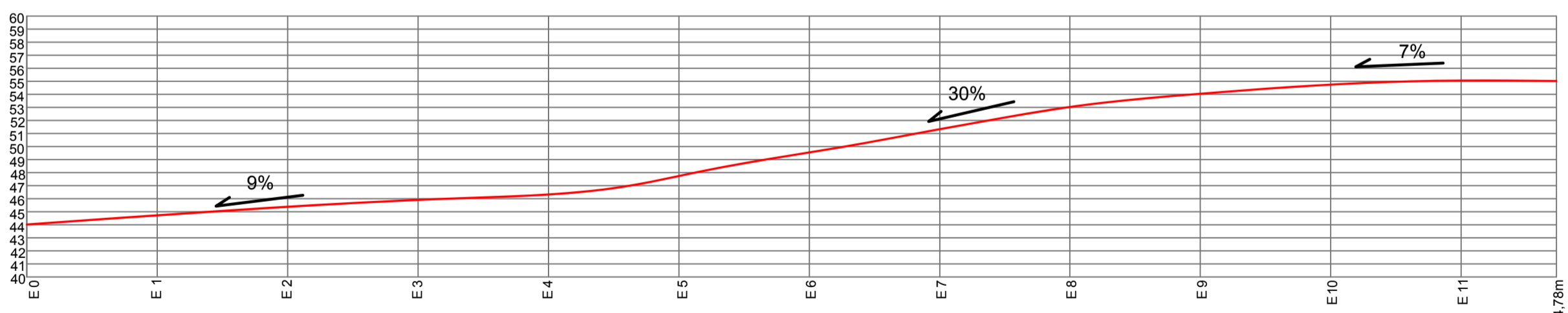
RUA CLÁUDIO SILVA BRANDÃO



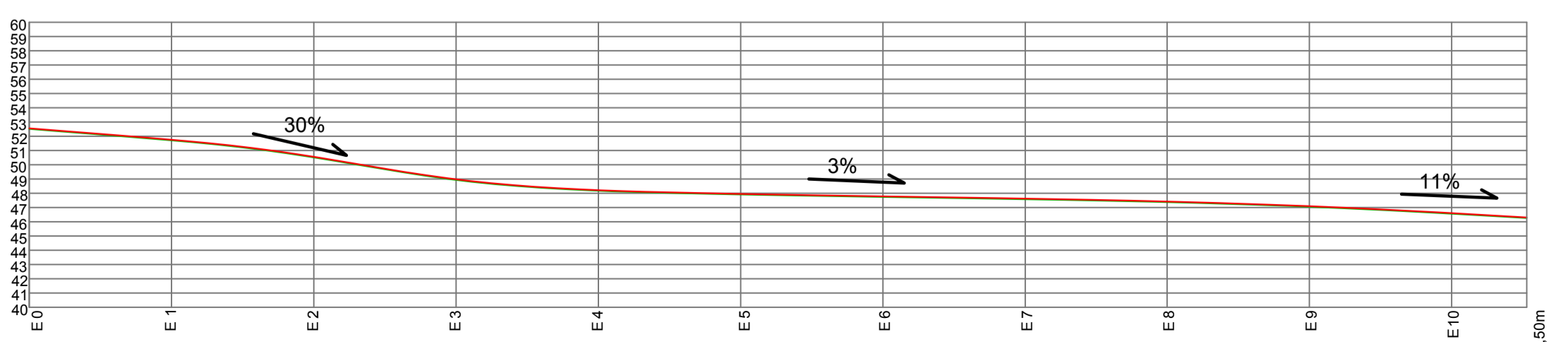
LEGENDA	
	LIMITE DAS VIAS
	CORPO HÍDRICO
	CURVAS DE NÍVEL
	PERFIL DO PROJETO
	PERFIL DO TERRENO NATURAL



PROJETO TOPOGRÁFICO  
PLANIALTIMÉTRICO  
ESCALA: 1/1000



PERFIL LONGITUDINAL - EDUARDO BORBA DA ROSA  
ESCALA VERTICAL (1:2)  
ESCALA HORIZONTAL: 1/750



PERFIL LONGITUDINAL - ALLAN KARDEC  
ESCALA VERTICAL (1:2)  
ESCALA HORIZONTAL: 1/750

Documento assinado digitalmente  
gov.br SAMIA PATRICIA DA SILVA OLIVEIRA  
Data: 23/03/2023 12:18:05-0300  
Verifique em <https://validar.jb.gov.br>

REVISÃO	DESCRIÇÃO	DATA	VISTO

ASSUNTO: PROJETO PAVIMENTAÇÃO - PROJETO PLANIALTIMÉTRICO

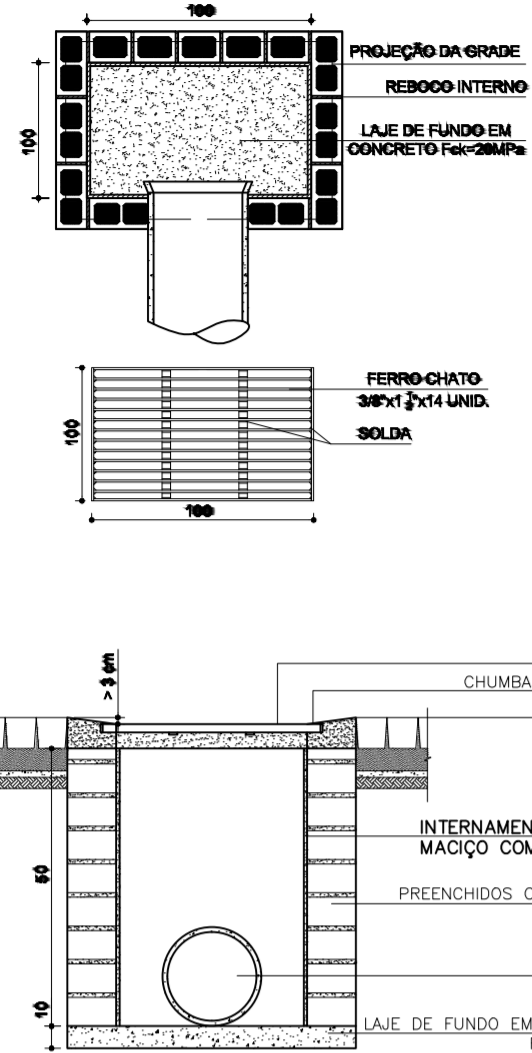
ENDEREÇO: Rua Eduardo Borba da Rosa e Rua Allan Kardec, Bairro Prado - Taquari / RS

TÍTULO: PROJETO DE PAVIMENTAÇÃO EM BLOCOS INTERTRAVADOS (PVS)

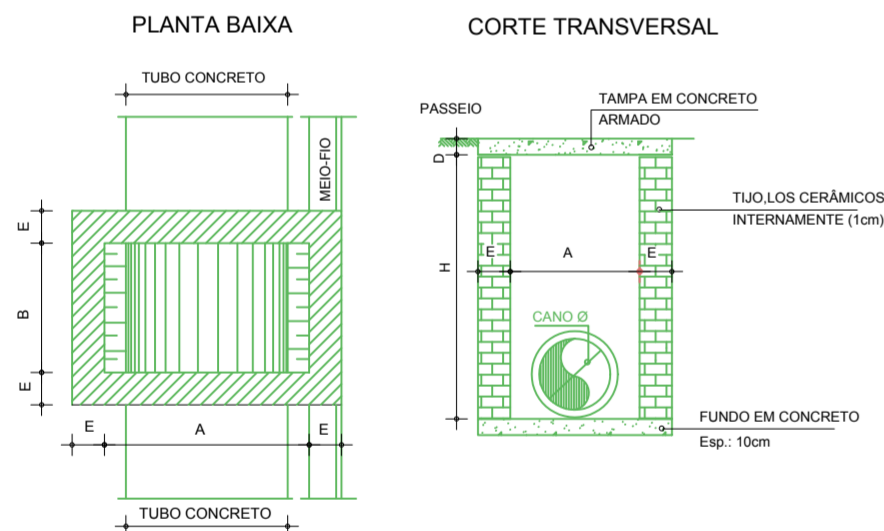
	<b>PROPRIETÁRIO:</b> _____ PREFEITURA DE TAQUARI	<b>PRANCHA Nº:</b> <div style="font-size: 2em; font-weight: bold; text-align: center;">04</div>
	<b>RESPONSÁVEL TÉCNICO PELO PROJETO</b> _____ SÂMIA P. S. OLIVEIRA - CREA RS 248304	

3.562,24 m <sup>2</sup> ÁREA	INDICADA ESCALA	Julho/2021 DATA	0 REVISÃO
---------------------------------	--------------------	--------------------	--------------

DETALHE CAIXA COLETORA PLUVIAL  
BOCA DE LOBO - BL



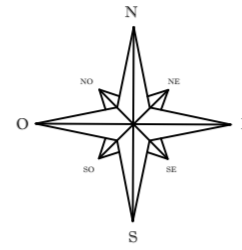
CAIXA DE PASSAGEM  
COTAS EM CENTÍMETROS



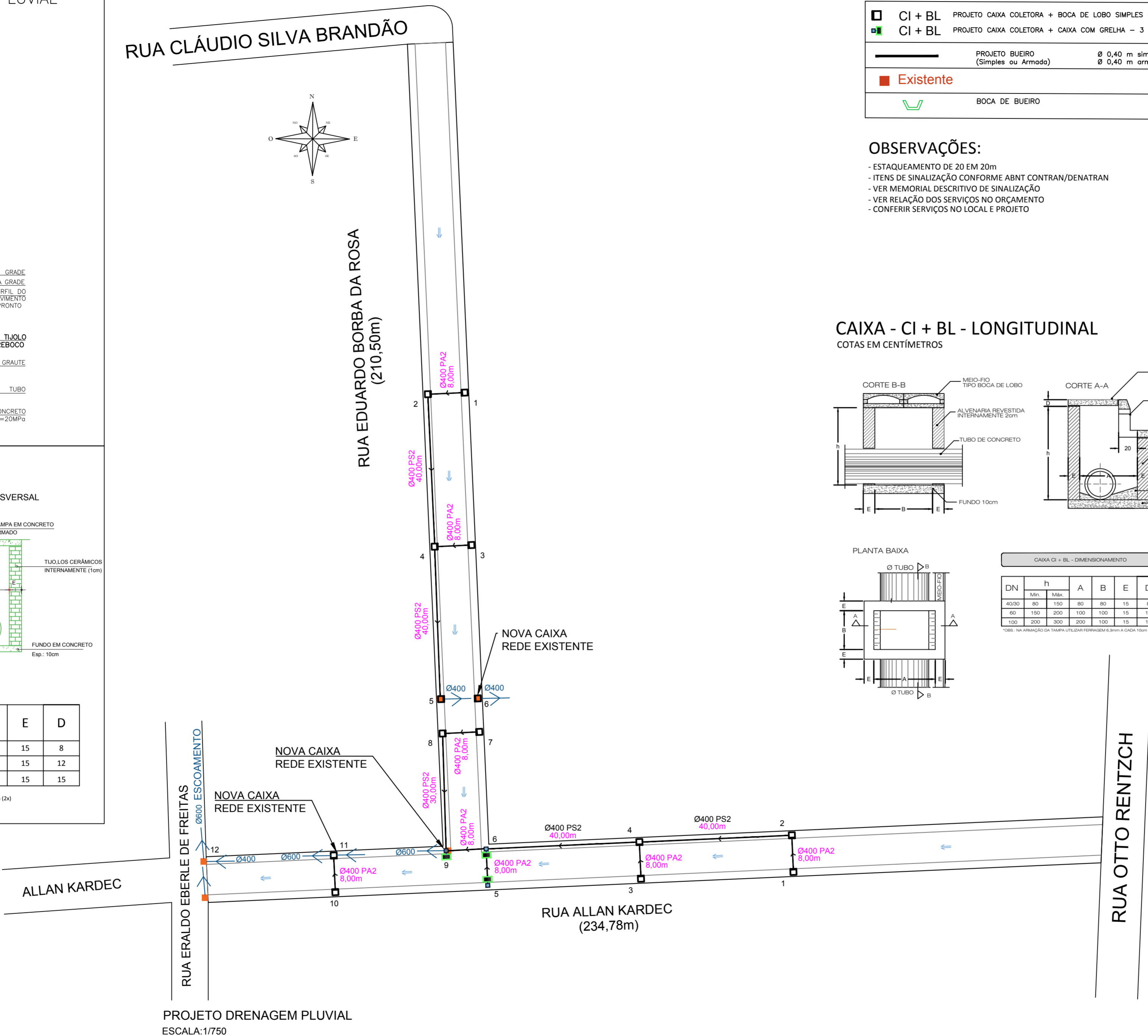
Tipo	H		A	B	E	D
	Min.	Máx.				
Tipo 1 - Ø40	80	150	80	80	15	8
Tipo 2 - Ø60	150	200	100	100	15	12
Tipo 3 - Ø100	180	250	150	150	15	15

\*OBS.: NA ARMAÇÃO DA TAMPA UTILIZAR FERRAGEM 6,3mm A CADA 10cm (2x)

RUA CLÁUDIO SILVA BRANDÃO



RUA EDUARDO BORBA DA ROSA  
(210,50m)



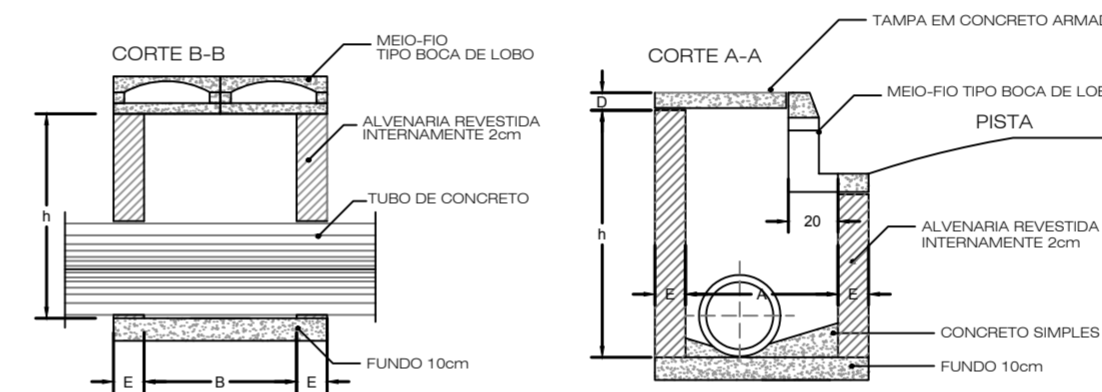
LEGENDAS

□	CI + BL	PROJETO CAIXA COLETORA + BOCA DE LOBO SIMPLES - 14 UNIDADES
■	CI + BL	PROJETO CAIXA COLETORA + CAIXA COM GRELHA - 3 UNIDADES
—	PROJETO BUEIRO	Ø 0,40 m simples - 190m Ø 0,40 m armado - 64m
■	Existente	
∩	BOCA DE BUEIRO	

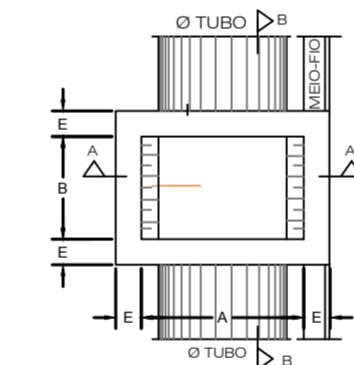
OBSERVAÇÕES:

- ESTAQUEAMENTO DE 20 EM 20m
- ITENS DE SINALIZAÇÃO CONFORME ABNT CONTRAN/DENATRA
- VER MEMORIAL DESCRITIVO DE SINALIZAÇÃO
- VER RELAÇÃO DOS SERVIÇOS NO ORÇAMENTO
- CONFERIR SERVIÇOS NO LOCAL E PROJETO

CAIXA - CI + BL - LONGITUDINAL  
COTAS EM CENTÍMETROS



PLANTA BAIXA



CAIXA CI + BL - DIMENSIONAMENTO

DN	h		A	B	E	D
	Min.	Máx.				
40/30	80	150	80	80	15	8
60	150	200	100	100	15	12
100	200	300	200	100	15	15

\*OBS.: NA ARMAÇÃO DA TAMPA UTILIZAR FERRAGEM 6,3mm A CADA 10cm (2x)

Documento assinado digitalmente  
gov.br SAMIA PATRICIA DA SILVA OLIVEIRA  
Data: 23/03/2023 12:18:05-0300  
Verifique em <https://validar.it.gov.br>

REVISÃO	DESCRIÇÃO	DATA	VISTO

ASSUNTO: PROJETO PAVIMENTAÇÃO - DRENAGEM PLUVIAL

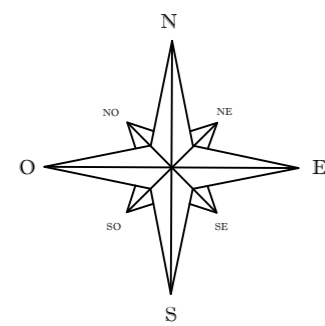
ENDEREÇO: Rua Eduardo Borba da Rosa e Rua Allan Kardec, Bairro Prado - Taquari / RS

TÍTULO: PROJETO DE PAVIMENTAÇÃO EM BLOCOS INTERTRAVADOS (PVS)

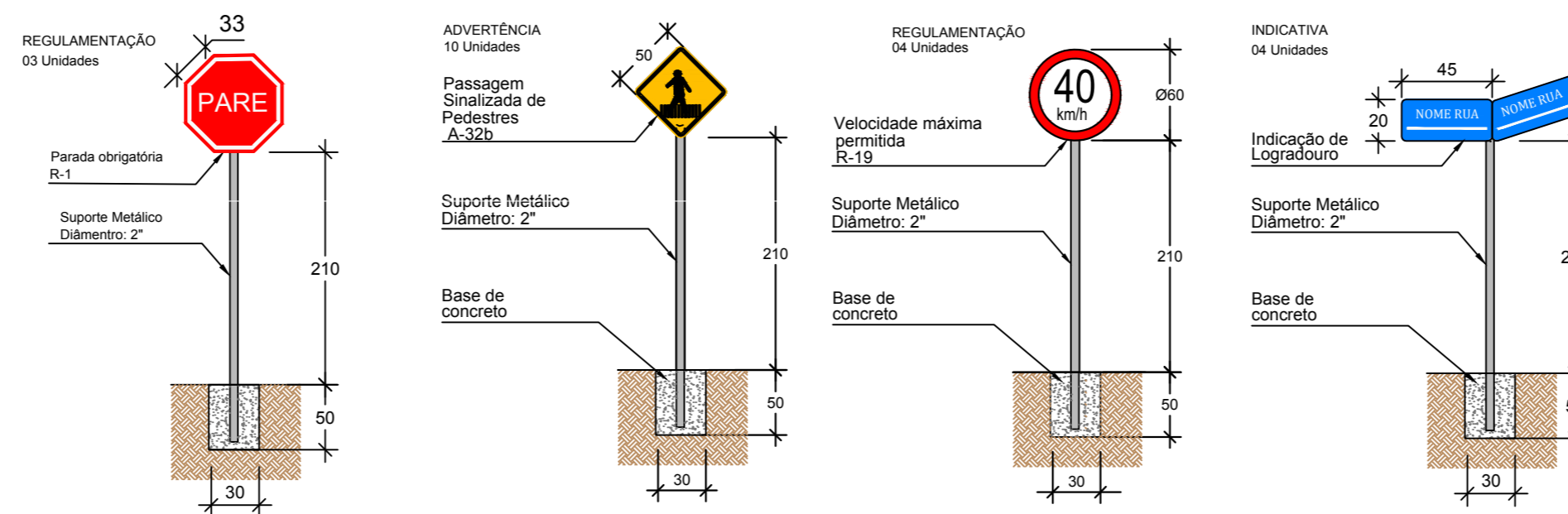
PROPRIETÁRIO: PREFEITURA DE TAQUARI	PRANCHA Nº: <b>05</b>
RESPONSÁVEL TÉCNICO PELO PROJETO: SÂMIA P. S. OLIVEIRA - CREA RS 248304	

3.562,24 m <sup>2</sup> ÁREA	INDICADA ESCALA	Julho/2021 DATA	0 REVISÃO
---------------------------------	--------------------	--------------------	--------------

PROJETO DRENAGEM PLUVIAL  
ESCALA: 1/750

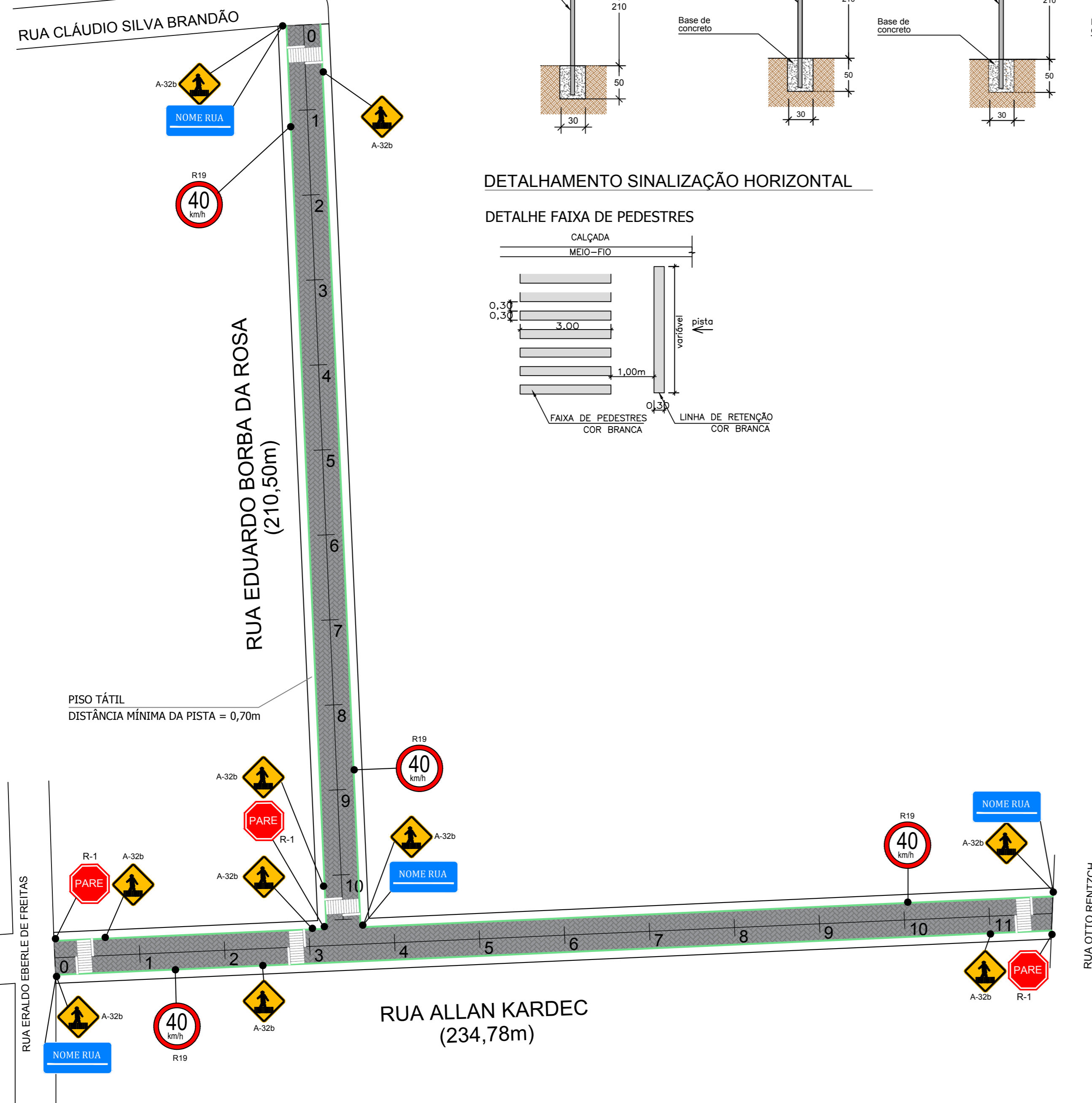
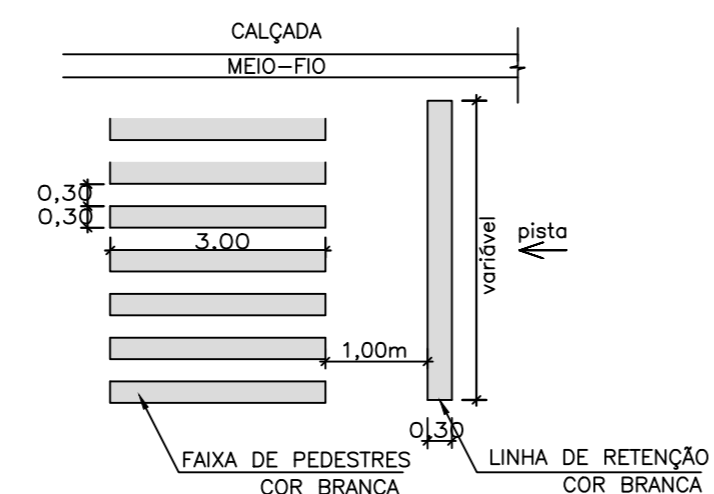


### DETALHAMENTO SINALIZAÇÃO VERTICAL



### DETALHAMENTO SINALIZAÇÃO HORIZONTAL

#### DETALHE FAIXA DE PEDESTRES



PROJETO SINALIZAÇÃO VIÁRIA  
ESCALA: 1/750

### PAVIMENTAÇÃO EM PVS: Rua Eduardo Borba da Rosa & Allan Kardec

QUANTITATIVO SINALIZAÇÃO HORIZONTAL	
DESCRIÇÃO	QUANTIDADE
FAIXA DE PEDESTRES (3,00 X 0,30m ) x 65 unidades= 58,50m <sup>2</sup>	ÁREA TOTAL PINTURA BRANCA FAIXA: 58,50m <sup>2</sup>
LINHA DE RETENÇÃO (4,00X 0,30m ) x 10 unidades= 12,00m <sup>2</sup>	ÁREA TOTAL PINTURA BRANCA LINHA: 12,00m <sup>2</sup>
QUANTITATIVO SINALIZAÇÃO VERTICAL	
DESCRIÇÃO	QUANTIDADE
- PLACA DE REGULAMENTAÇÃO R - 1 (PARADA OBRIGATORIA)	03 UNIDADES
- PLACA DE ADVERTÊNCIA A-32b (PASSAGEM DE PEDESTRES)	10 UNIDADES
- PLACA DE REGULAMENTAÇÃO R19 (VELOCIDADE PERMITIDA)	04 UNIDADES
- PLACA DE IDENTIFICAÇÃO NOME DE RUA	04 UNIDADES
OBSERVAÇÕES:	
- SINALIZAÇÃO COMPLEMENTAR A EXISTENTE	
- SINALIZAÇÃO DE ACORDO COM CONTRAN/DENAT/RAN	
- PLACAS DE INDICAÇÃO DE LOGRADOURO CASO PROPOSTAS, SERÃO CONFORME LEIS DE TRÂNSITO MUNICIPAIS (PADRÃO MUNICIPAL)	

Documento assinado digitalmente  
 SAMIA PATRICIA DA SILVA OLIVEIRA  
 Data: 23/03/2023 12:19:54-0300  
 Verifique em <https://validar.it.gov.br>

REVISÃO	DESCRIÇÃO	DATA	VISTO

ASSUNTO: PROJETO PAVIMENTAÇÃO - SINALIZAÇÃO VIÁRIA

ENDEREÇO: Rua Eduardo Borba da Rosa e Rua Allan Kardec, Bairro Prado - Taquari / RS

TÍTULO: PROJETO DE PAVIMENTAÇÃO EM BLOCOS INTERTRAVADOS (PVS)

	PROPRIETÁRIO: PREFEITURA DE TAQUARI	PRANCHA Nº: <b>06</b>
	RESPONSÁVEL TÉCNICO PELO PROJETO: SÂMIA P. S. OLIVEIRA - CREA RS 248304	
3.562,24 m <sup>2</sup> ÁREA	INDICADA ESCALA	Julho/2021 DATA
		0 REVISÃO