

Coordenadas (SIRGAS UTM):

Início:
29°47'52.62"S
51°51'51.00"O

Localização da obra ●



PLANTA DE SITUAÇÃO
ESCALA: S/ ESCALA

Documento assinado digitalmente
gov.br SAMIA PATRICIA DA SILVA OLIVEIRA
Data: 23/03/2023 11:26:00-0300
Verifique em <https://validar.iti.gov.br>

REVISÃO	DESCRIÇÃO	DATA	VISTO

ASSUNTO: PROJETO PAVIMENTAÇÃO - SITUAÇÃO

ENDEREÇO: RUA ALBERTINO SARAIVA, BAIRRO CENTRO - TAQUARI / RS

TÍTULO: PROJETO DE PAVIMENTAÇÃO EM BLOCOS INTERTRAVADOS (PVS)



PROPRIETÁRIO:

PREFEITURA DE TAQUARI

RESPONSÁVEL TÉCNICO PELO PROJETO

SÂMIA P. S. OLIVEIRA - CREA RS 248304

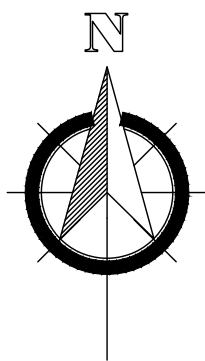
PRANCHA Nº:
01

340,00 m²
ÁREA

INDICADA
ESCALA

Julho/2021
DATA

0
REVISÃO



Coordenadas (SIRGAS UTM):

Início:
29°47'52.62"S
51°51'51.00"O

Localização da obra 



PONTO DE INÍCIO
PAVIMENTAÇÃO


Documento assinado digitalmente
gov.br SAMIA PATRICIA DA SILVA OLIVEIRA
Data: 23/03/2023 11:26:00-0300
Verifique em <https://validar.iti.gov.br>

REVISÃO	DESCRIÇÃO	DATA	VISTO

ASSUNTO: PROJETO PAVIMENTAÇÃO - LOCALIZAÇÃO

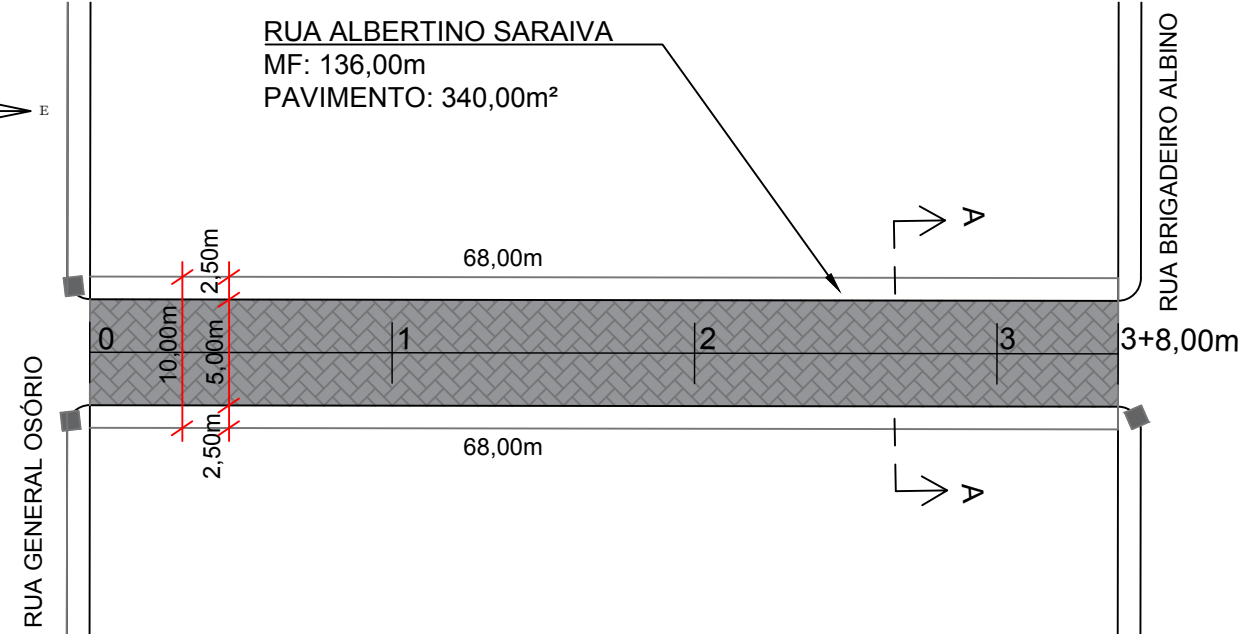
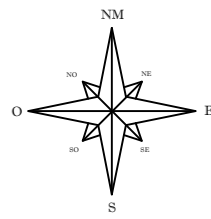
ENDEREÇO: RUA ALBERTINO SARAIVA, BAIRRO CENTRO - TAQUARI / RS

TÍTULO: PROJETO DE PAVIMENTAÇÃO EM BLOCOS INTERTRAVADOS (PVS)

	PROPRIETÁRIO: _____ PREFEITURA DE TAQUARI	PRANCHA Nº: 02
	RESPONSÁVEL TÉCNICO PELO PROJETO _____ SÂMIA P. S. OLIVEIRA - CREA RS 248304	

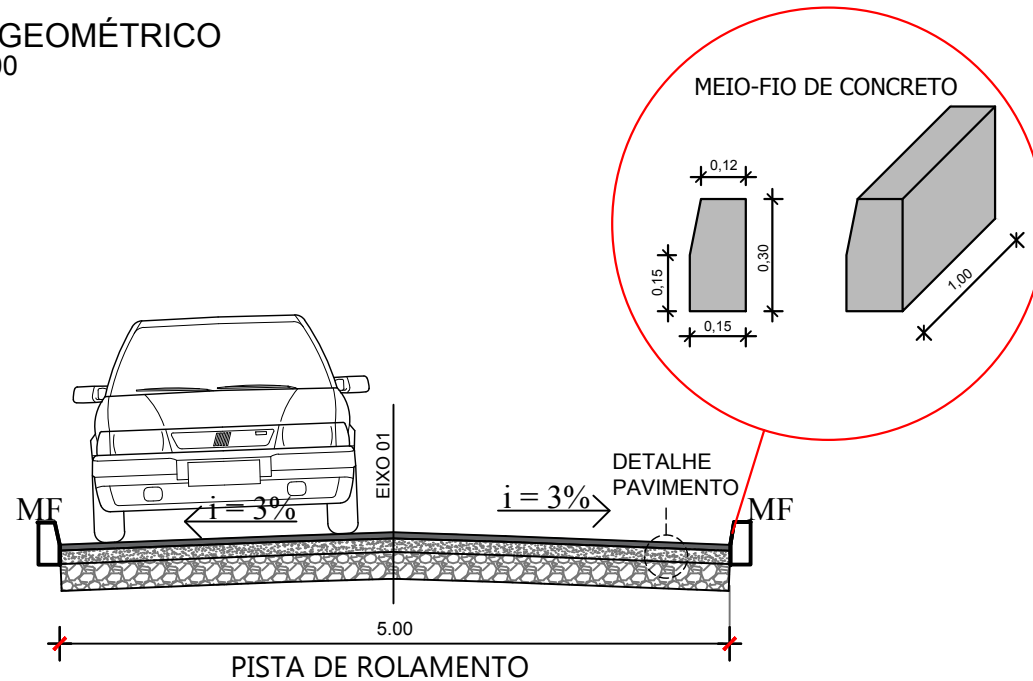
340,00 m ² ÁREA	INDICADA ESCALA	Julho/2021 DATA	0 REVISÃO
-------------------------------	--------------------	--------------------	--------------

PLANTA DE LOCALIZAÇÃO
ESCALA:S/ ESCALA



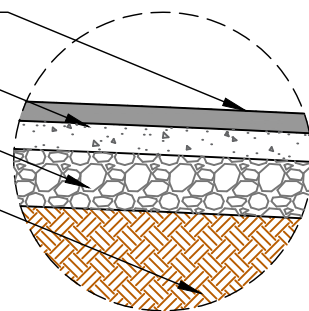
BASE DO TRECHO ATUAL COMPOSTA
CAMADA SUPERFICIAL EM CONCRETO ASFÁLTICO
A SER REMOVIDA

PROJETO GEOMÉTRICO
ESCALA 1:500



SEÇÃO TIPO DE PAVIMENTO - PAVS CORTE AA'
SEM ESCALA

PAVIMENTAÇÃO BLOCO INTERTRAVADO
DE CONCRETO
COLCHÃO EM PÓ DE BRITA PARA
ASSENTAMENTO
SEIXO ROLADO
GREIDE REGULARIZADO



Remoção de material
30,00cm

DETALHE PAVIMENTO
SEM ESCALA

SEÇÃO TIPO

- PAVIMENTAÇÃO BLOCO INTERTRAVADO DE CONCRETO ESPESURA 8,00cm - PISTA DE ROLAMENTO.
- COLCHÃO DE PÓ DE BRITA PARA ASSENTAMENTO ESPESURA 10,00cm + 1,00cm REJUNTAMENTO
- CAMADA DE SEIXO ROLADO ESPESURA 20,00cm
- GREIDE REGULARIZADO

LEGENDA

- PAVIMENTAÇÃO DE VIA
BLOCOS DE CONCRETO TIPO PAVS - 8,0cm
340,00m²
- PAVIMENTAÇÃO DE PASSEIO
BLOCOS DE CONCRETO TIPO PAVS - 6,0cm
0,00m²
- MEIO FIO DE CONCRETO
136,00m
- ESTACAS DE 20 EM 20m

Documento assinado digitalmente
gov.br
SAMIA PATRICIA DA SILVA OLIVEIRA
Data: 23/03/2023 11:26:00-0300
Verifique em <https://validar.iti.gov.br>

REVISÃO	DESCRIÇÃO	DATA	VISTO

ASSUNTO: PROJETO PAVIMENTAÇÃO - PROJETO GEOMÉTRICO

ENDEREÇO: RUA ALBERTINO SARAIVA, BAIRRO CENTRO - TAQUARI / RS

TÍTULO: PROJETO DE PAVIMENTAÇÃO EM BLOCOS INTERTRAVADOS (PVS)



PROPRIETÁRIO:

PREFEITURA DE TAQUARI

RESPONSÁVEL TÉCNICO PELO PROJETO

SÂMIA P. S. OLIVEIRA - CREA RS 248304

PRANCHA Nº:
03

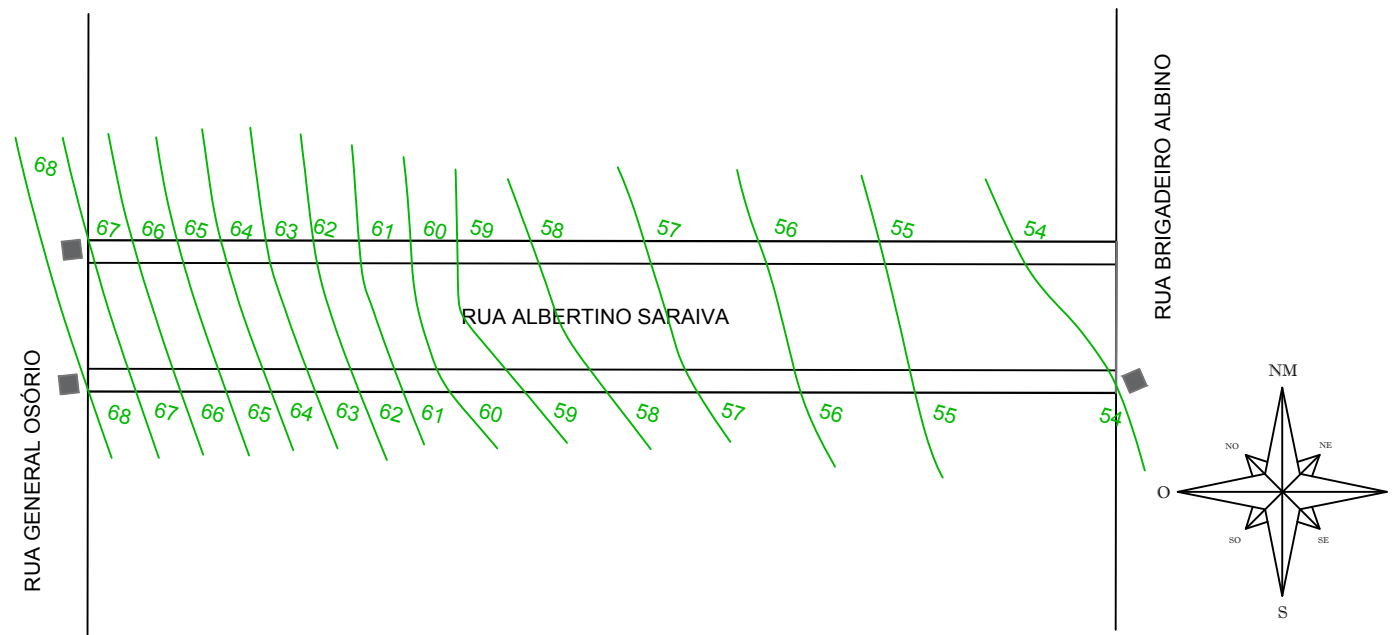
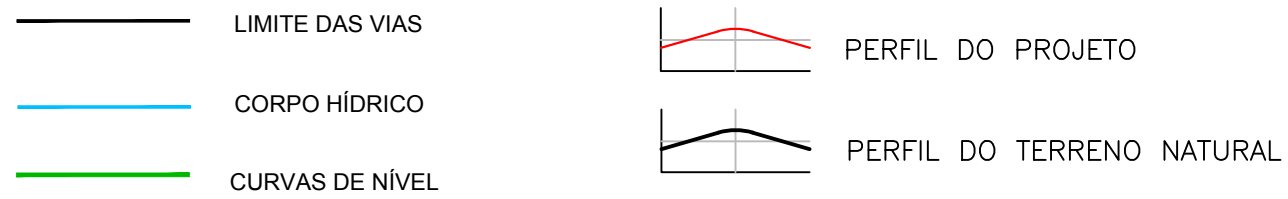
340,00 m²
ÁREA

INDICADA
ESCALA

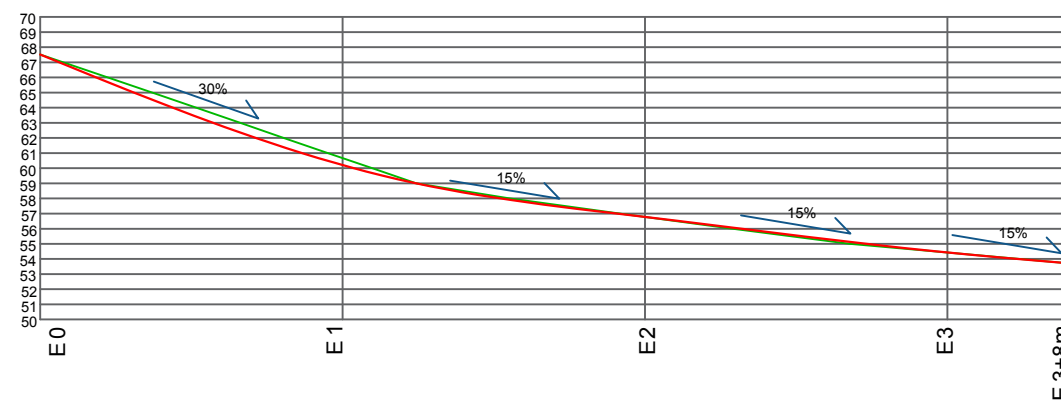
Julho/2021
DATA

0
REVISÃO

LEGENDA



PROJETO TOPOGRÁFICO
 PLANIALTIMÉTRICO
 ESCALA: 1/500



PERFIL LONGTUDINAL - RUA ALBERTINO SARAIVA
 ESCALA VERTICAL
 ESCALA HORIZONTAL: 1/500

Documento assinado digitalmente
gov.br SAMIA PATRICIA DA SILVA OLIVEIRA
 Data: 23/03/2023 11:26:00-0300
 Verifique em <https://validar.iti.gov.br>

REVISÃO	DESCRIÇÃO	DATA	VISTO

ASSUNTO: PROJETO PAVIMENTAÇÃO - PROJETO PLANIALTIMÉTRICO

ENDEREÇO: RUA ALBERTINO SARAIVA, BAIRRO CENTRO - TAQUARI / RS

TÍTULO: PROJETO DE PAVIMENTAÇÃO EM BLOCOS INTERTRAVADOS (PVS)



PROPRIETÁRIO:

 PREFEITURA DE TAQUARI

RESPONSÁVEL TÉCNICO PELO PROJETO

 SÂMIA P. S. OLIVEIRA - CREA RS 248304

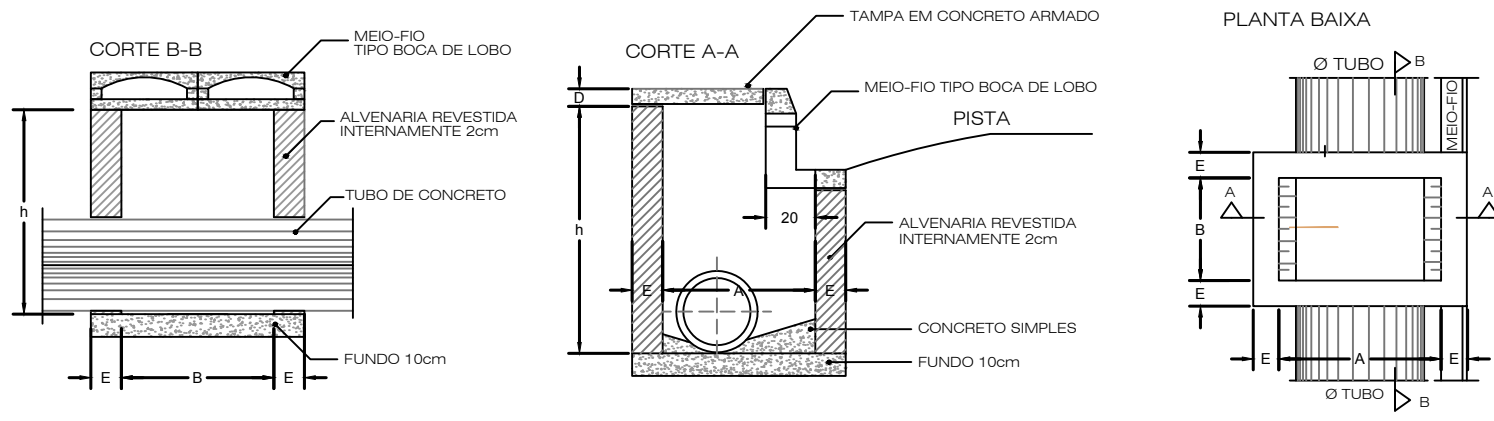
PRANCHA Nº:

04

340,00 m ² ÁREA	INDICADA ESCALA	Julho/2021 DATA	0 REVISÃO
-------------------------------	--------------------	--------------------	--------------

CAIXA - CI + BL - LONGITUDINAL

COTAS EM CENTÍMETROS



CAIXA CI + BL - DIMENSIONAMENTO

DN	h		A	B	E	D
	Min.	Máx.				
40/30	80	150	80	80	15	8
60	150	200	100	100	15	12
100	200	300	200	100	15	15

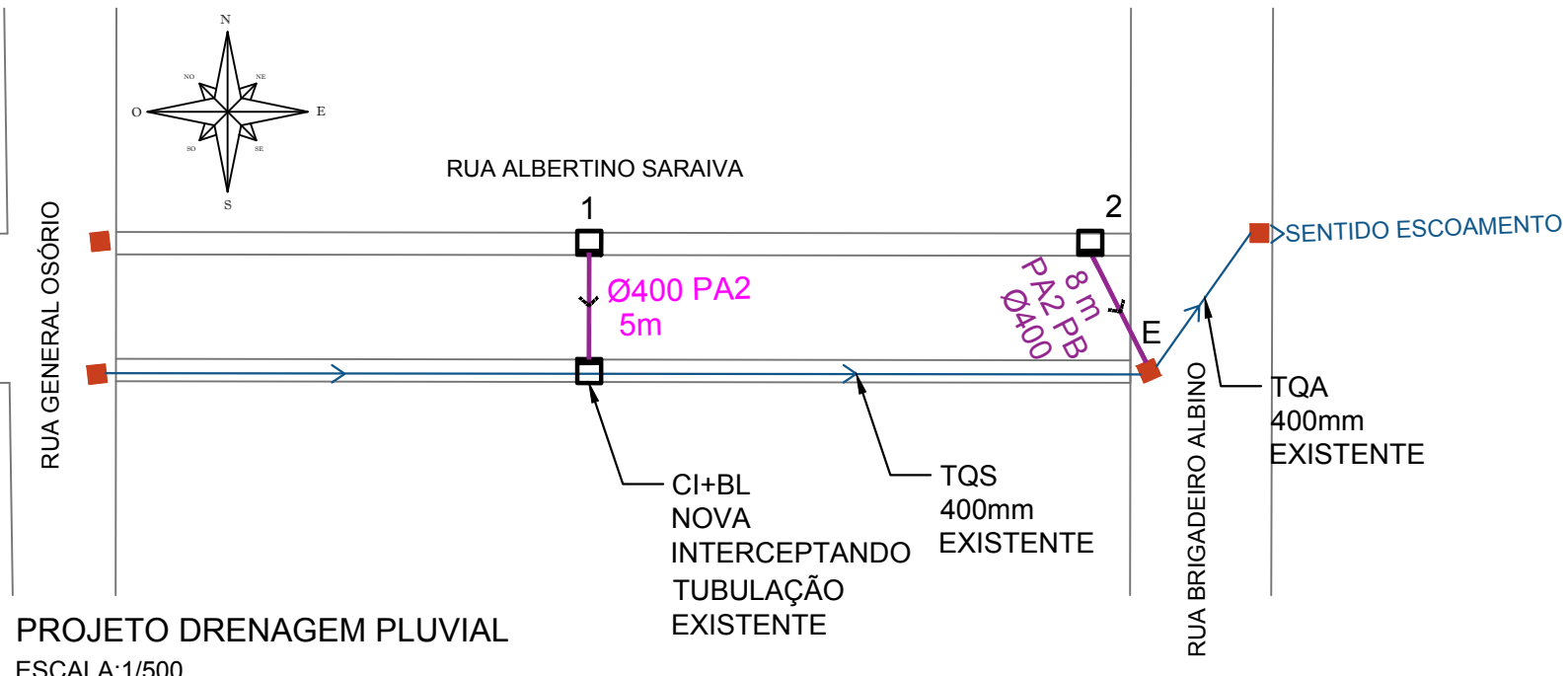
*OBS.: NA ARMAÇÃO DA TAMPA UTILIZAR FERRAGEM 6,3mm A CADA 10cm (2x)

LEGENDAS

	CI + BL	PROJETO CAIXA COLETORA Ø 0,40 m + BOCA DE LOBO	3 UNIDADES
		PROJETO BUEIRO Ø 0,40 m (Simple ou Armada)	Ø 0,40 m armado - 13,00m
	Existente		

OBSERVAÇÕES:

- ESTAQUEAMENTO DE 20 EM 20m
- ITENS DE SINALIZAÇÃO CONFORME ABNT CONTRAN/DENATRAN
- VER MEMORIAL DESCRITIVO DE SINALIZAÇÃO
- VER RELAÇÃO DOS SERVIÇOS NO ORÇAMENTO
- CONFERIR SERVIÇOS NO LOCAL E PROJETO



PROJETO DRENAGEM PLUVIAL
ESCALA: 1/500

Documento assinado digitalmente
 SAMIA PATRICIA DA SILVA OLIVEIRA
 Data: 23/03/2023 11:26:00-0300
 Verifique em <https://validar.it.gov.br>

REVISÃO	DESCRIÇÃO	DATA	VISTO

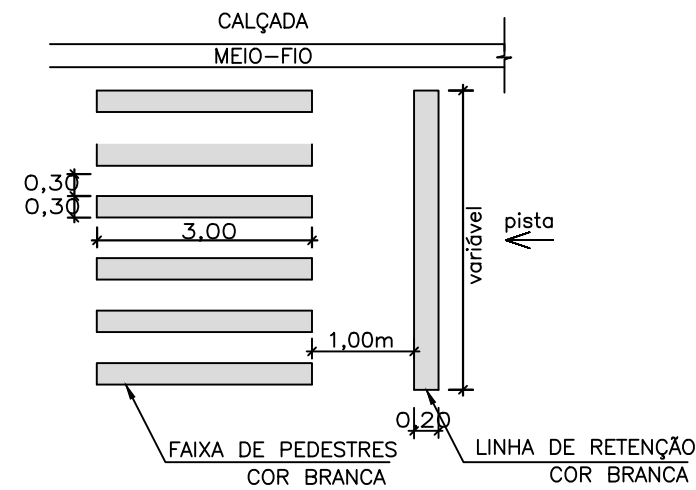
ASSUNTO: PROJETO PAVIMENTAÇÃO - DRENAGEM PLUVIAL
ENDEREÇO: RUA ALBERTINO SARAIVA, BAIRRO CENTRO - TAQUARI / RS
TÍTULO: PROJETO DE PAVIMENTAÇÃO EM BLOCOS INTERTRAVADOS (PVS)

	PROPRIETÁRIO: _____ PREFEITURA DE TAQUARI	PRANCHA Nº: <h1>05</h1>
	RESPONSÁVEL TÉCNICO PELO PROJETO _____ SÂMIA P. S. OLIVEIRA - CREA RS 248304	

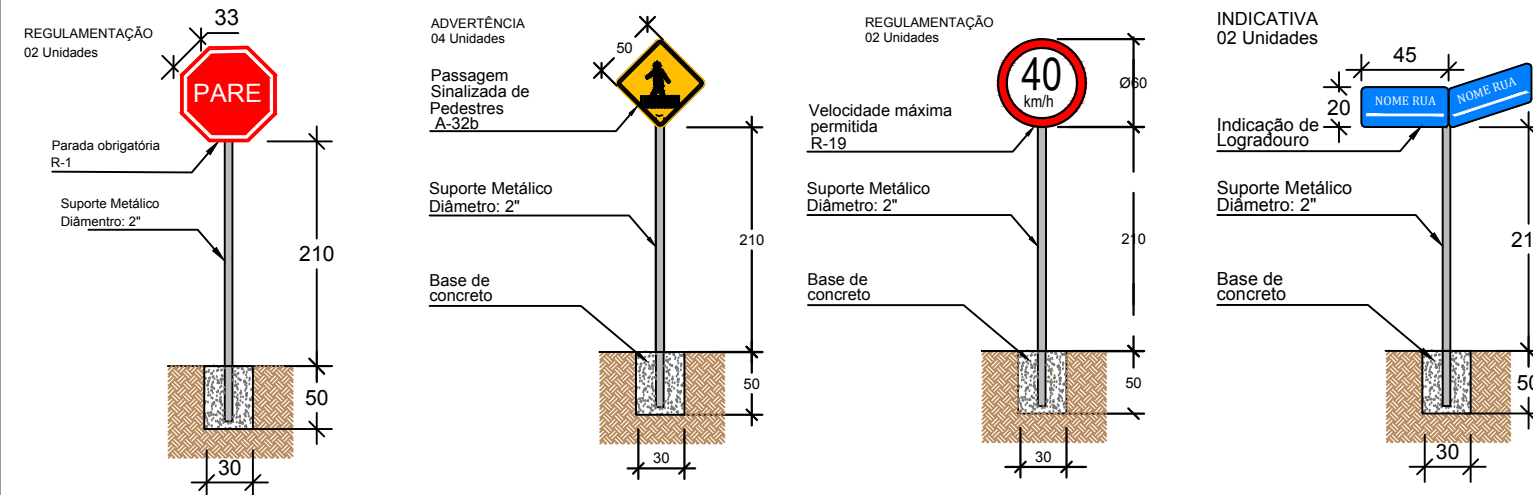
340,00 m ² ÁREA	INDICADA ESCALA	Julho/2021 DATA	0 REVISÃO
--------------------------------------	---------------------------	---------------------------	---------------------

DETALHAMENTO SINALIZAÇÃO HORIZONTAL

DETALHE FAIXA DE PEDESTRES



DETALHAMENTO SINALIZAÇÃO VERTICAL

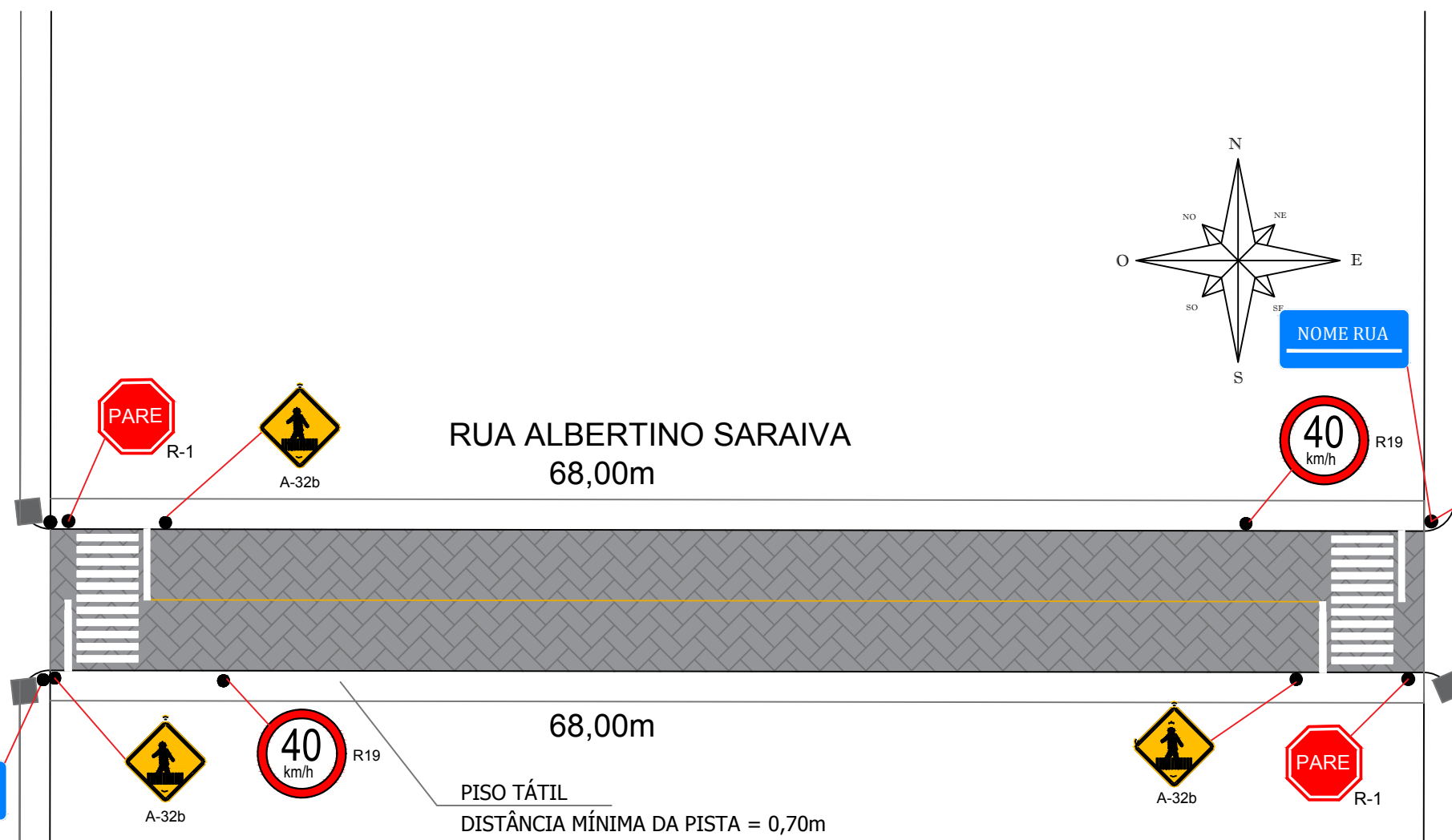


PAVIMENTAÇÃO EM PVS: RUA ALBERTINO SARAIVA

QUANTITATIVO SINALIZAÇÃO HORIZONTAL	
DESCRIÇÃO	QUANTIDADE
FAIXA DE PEDESTRES (3,00 X 0,30m) x 22 unidades= 19,80m²	ÁREA TOTAL PINTURA BRANCA FAIXA: 19,80m²
LINHA DE RETENÇÃO (3,50 X 0,30m) x 4 unidades= 4,20m²	ÁREA TOTAL PINTURA BRANCA LINHA: 4,20m²
QUANTITATIVO SINALIZAÇÃO VERTICAL	
DESCRIÇÃO	QUANTIDADE
- PLACA DE REGULAMENTAÇÃO R - 1 (PARADA OBRIGATÓRIA)	02 UNIDADES
- PLACA DE REGULAMENTAÇÃO R - 19 (VELOCIDADE)	02 UNIDADES
- PLACA DE ADVERTÊNCIA A-32b (PASSAGEM DE PEDESTRES)	04 UNIDADES
- PLACA DE IDENTIFICAÇÃO NOME DE RUA	02 UNIDADES
OBSERVAÇÕES:	
- SINALIZAÇÃO COMPLEMENTAR A EXISTENTE	
- SINALIZAÇÃO DE ACORDO COM CONTRAN/DENATRAN	
- PLACAS DE INDICAÇÃO DE LOGRADOURO CASO PROPOSTAS, SERÃO CONFORME LEIS DE TRÂNSITO MUNICIPAIS (PADRÃO MUNICIPAL)	

Documento assinado digitalmente
gov.br SAMIA PATRICIA DA SILVA OLIVEIRA
 Data: 23/03/2023 11:28:02-0300
 Verifique em <https://validar.iti.gov.br>

RUA GENERAL OSÓRIO



PROJETO SINALIZAÇÃO VIÁRIA
 ESCALA: 1/300

REVISÃO	DESCRIÇÃO	DATA	VISTO

ASSUNTO: PROJETO PAVIMENTAÇÃO - SINALIZAÇÃO VIÁRIA

ENDEREÇO: RUA ALBERTINO SARAIVA, BAIRRO CENTRO - TAQUARI / RS

TÍTULO: PROJETO DE PAVIMENTAÇÃO EM BLOCOS INTERTRAVADOS (PVS)

	PROPRIETÁRIO: _____ PREFEITURA DE TAQUARI	PRANCHA Nº: 06
	RESPONSÁVEL TÉCNICO PELO PROJETO _____ SÂMIA P. S. OLIVEIRA - CREA RS 248304	
340,00 m² ÁREA	INDICADA ESCALA	Julho/2021 DATA
		0 REVISÃO